

โดย สำนักบริหารพื้นที่อนุรักษ์ที่ 6 (สงขลา)
กรมอุทยานแห่งชาติ สัตว์ป่า และพันธุ์พืช



รายงานประจำปี 2564

Annual Report 2021



คำนำ

สำนักบริหารพื้นที่อนุรักษ์ที่ 6 เป็นหน่วยงานในสังกัดกรมอุทยานแห่งชาติ สัตว์ป่า และพันธุ์พืช กระทรวงทรัพยากรธรรมชาติและสิ่งแวดล้อม มีภารกิจเกี่ยวกับการอนุรักษ์ส่งเสริมและฟื้นฟูทรัพยากรป่าไม้ สัตว์ป่า และพันธุ์พืช ในเขตพื้นที่ป่าอนุรักษ์ในจังหวัดสงขลาและพัทลุง โดยควบคุมป้องกันพื้นที่อนุรักษ์ที่มีอยู่และฟื้นฟูป่าที่เสื่อมโทรมให้กลับมาอุดมสมบูรณ์ เพื่อรักษาความสมดุลของระบบนิเวศ และสิ่งแวดล้อม เพื่อให้มองเห็นถึงผลสำเร็จของการปฏิบัติงานตามยุทธศาสตร์ของการจัดสรรงบประมาณรายจ่ายประจำปี และผลสำเร็จตามคำรับรองการปฏิบัติราชการ รวมทั้งรายงานด้านการเงินที่ใช้จ่ายไปในการปฏิบัติงานรอบปีงบประมาณ พ.ศ.2565 ที่ผ่านมา

สำนักบริหารพื้นที่อนุรักษ์ที่ 6 ได้จัดทำรายงานประจำปีงบประมาณ พ.ศ. 2565 (Annual Report 2022) ฉบับนี้ขึ้น เพื่อรายงานผลการดำเนินงานของสำนักบริหารพื้นที่อนุรักษ์ที่ 6 ในรอบปีที่ผ่านมา ภายใต้แนวทางที่กรมอุทยานแห่งชาติ สัตว์ป่า และพันธุ์พืชกำหนด ซึ่งรายงานเล่มนี้ประกอบด้วย 4 ส่วน คือ ส่วนที่ 1 ข้อมูลภาพรวม ส่วนที่ 2 ผลการปฏิบัติราชการ ส่วนที่ 3 รายงานการเงิน และส่วนที่ 4 ผลงานสำคัญ โดยมุ่งหวังเพื่อประชาสัมพันธ์ เผยแพร่ข้อมูลของหน่วยงานจึงหวังเป็นอย่างยิ่งว่ารายงานฉบับนี้จะเป็นประโยชน์แก่ผู้ที่เกี่ยวข้อง

สำนักบริหารพื้นที่อนุรักษ์ที่ 6

สารบัญ

หัวข้อ	หน้า
ทำเนียบผู้บริหาร	ก
ส่วนที่ 1 ข้อมูลภาพรวม	
1.1 ข้อมูลพื้นฐาน	1
1.1.1 อำนาจหน้าที่และโครงสร้างการบริหารงาน	5
1.1.2 พื้นที่รับผิดชอบ	6
1.1.3 ลักษณะทางกายภาพ	10
1.1.4 แหล่งท่องเที่ยวและจุดเด่นที่น่าสนใจ	13
1.1.5 หน่วยงานในสังกัด	22
1.1.6 วิสัยทัศน์ พันธกิจ เป้าประสงค์	26
1.1.7 อัตรากำลังเจ้าหน้าที่	28
1.2 ผังเชื่อมโยงยุทธศาสตร์งบประมาณรายจ่ายประจำปี พ.ศ. 2565	34
1.3 งบประมาณที่ได้รับตามแผนงาน ผลผลิต โครงการ กิจกรรม	36
ส่วนที่ 2 ผลการปฏิบัติราชการ	
2.1 ผลสัมฤทธิ์ของการปฏิบัติราชการตามคำรับรองการปฏิบัติราชการ ปีงบประมาณ 2565 ของสำนักบริหารพื้นที่อนุรักษ์ที่ 6	47
2.2 ผลการปฏิบัติราชการภายใต้แผนปฏิบัติราชการประจำปีงบประมาณ พ.ศ. 2564	53
ส่วนที่ 3 รายงานการบริหารงบประมาณ	
3.1 รายงานแผน/ผล การใช้จ่ายงบประมาณประจำปี พ.ศ. 2565	64
3.2 รายงานแผน/ผล การใช้จ่ายงบประมาณประจำปี พ.ศ. 2564-2565	67
3.3 การวิเคราะห์สถานะทางการเงิน และการใช้จ่ายงบประมาณ	71
ส่วนที่ 4 ผลงานสำคัญ	86

โครงสร้างผู้บริหารสำนักบริหารพื้นที่อนุรักษ์ที่ 6



นายสุพจน์ ภูรัตนโอภา
ผู้อำนวยการสำนักบริหารพื้นที่อนุรักษ์ที่ 6



นายเนต เสียงสุวรรณ
ผู้อำนวยการส่วนอำนาจการ



นายเฉลิมพร โสติดิยาภักย์
ผู้อำนวยการส่วนอนุรักษ์และป้องกันทรัพยากร



นายบำรุง คงสมา
ผู้อำนวยการส่วนควบคุมและปฏิบัติการไฟฟ้า



นายชาย สุวรรณชาติ
ผู้อำนวยการส่วนฟื้นฟูและพัฒนาพื้นที่อนุรักษ์



นายเรวัต จันทนะ
ผู้อำนวยการส่วนอุทยานแห่งชาติ



นายโกวิท สัตตจิต
ผู้อำนวยการส่วนอนุรักษ์สัตว์ป่า



นายปรีชา มณีรักษ์
ผู้อำนวยการส่วนจัดการต้นน้ำ



นายบัญชา อางยูทธ์
ผู้อำนวยการส่วนประสานโครงการพระราชดำริ
และกิจการพิเศษ



นายปรีชา เกตุทองสง
ผู้อำนวยการส่วนประสานความร่วมมือ
ด้านทรัพยากรป่าไม้และสัตว์ป่า



นายมีศักดิ์ แก้วกุล
หัวหน้ากลุ่มงานวิชาการ



นายสรายุธ รัชวงศ์
หัวหน้ากลุ่มงานกฎหมาย



1.1 ข้อมูลพื้นฐาน

เดิมในปี พ.ศ. 2460 พื้นที่ป่าไม้ของจังหวัดสงขลาอยู่ในการควบคุมรับผิดชอบของป่าไม้ภาค นครศรีธรรมราช ต่อมาในปี พ.ศ. 2483 ได้มีการยุบป่าไม้ภาคนครศรีธรรมราชไปตั้งเป็นป่าไม้ภาคกันตัง และยุบป่าไม้ภาคปัตตานีมาตั้งเป็นป่าไม้ภาคสงขลา มีจังหวัดในความรับผิดชอบ 5 จังหวัด คือ จังหวัดสงขลา สตูล ปัตตานี ยะลา และนราธิวาส จนถึงปี พ.ศ. 2484 ป่าไม้ภาคสงขลาได้มีเปลี่ยนชื่อใหม่เป็นป่าไม้เขตสงขลา

ต่อมาในปี พ.ศ. 2545 ได้มีพระราชกฤษฎีกาโอนกิจการบริหารและอำนาจหน้าที่ของส่วนราชการให้เป็นไปตามพระราชบัญญัติปรับปรุงกระทรวง ทบวง กรม พ.ศ. 2545 ที่ส่งผลให้สำนักงานป่าไม้เขตสงขลาได้รับการโอนมาสังกัดกรมอุทยานแห่งชาติ สัตว์ป่า และพันธุ์พืช กระทรวงทรัพยากรธรรมชาติและสิ่งแวดล้อม และเปลี่ยนชื่อเป็น สำนักบริหารจัดการในพื้นที่ป่าอนุรักษ์ 20 โดยภารกิจบางส่วนได้ถูกตัดโอนไปให้กรมป่าไม้และกรมทรัพยากรทางทะเลและชายฝั่ง ดำเนินการ

และเมื่อวันที่ 24 มิถุนายน 2547 ได้มีการปรับเปลี่ยนโครงสร้างของหน่วยงานอีกครั้งหนึ่ง ภายใต้ชื่อ “สำนักบริหารพื้นที่อนุรักษ์ที่ 6” รับผิดชอบพื้นที่ป่าอนุรักษ์ในท้องที่ 5 จังหวัด คือ สงขลา พัทลุง นราธิวาส ปัตตานี และยะลา และกรมอุทยานแห่งชาติ สัตว์ป่า และพันธุ์พืช ได้แบ่งการบริหารงานภายในสำนักบริหารพื้นที่อนุรักษ์ที่ 6 โดยให้สำนักบริหารพื้นที่อนุรักษ์ที่ 6 รับผิดชอบพื้นที่ป่าอนุรักษ์ ในท้องที่จังหวัดสงขลา และพัทลุง และสำนักบริหารพื้นที่อนุรักษ์ที่ 6 สาขาปัตตานี รับผิดชอบควบคุมดูแลพื้นที่ป่าอนุรักษ์ในท้องที่ 3 จังหวัดชายแดนภาคใต้ คือ จังหวัดปัตตานี ยะลา และนราธิวาส โดยอยู่ภายใต้ความรับผิดชอบของผู้อำนวยการสำนักบริหารพื้นที่อนุรักษ์ที่ 6

และในปี 2560 กรมอุทยานแห่งชาติ สัตว์ป่า และพันธุ์พืช ได้มีคำสั่ง จัดตั้งสำนักบริหารพื้นที่อนุรักษ์สาขา ให้เป็นส่วนราชการภายในกรมอุทยานแห่งชาติ สัตว์ป่า และพันธุ์พืช ขึ้นตรงต่ออธิบดีกรมอุทยานแห่งชาติ สัตว์ป่า และพันธุ์พืช

สำนักบริหารพื้นที่อนุรักษ์ที่ 6 ตั้งอยู่เลขที่ 60 ถนนรามวิถี ตำบลบ่อยาง อำเภอเมือง จังหวัดสงขลา มีพื้นที่ 11 ไร่ 2 งาน 44 ตารางวา

อำนาจหน้าที่และโครงสร้างการบริหารงาน

อำนาจหน้าที่ของสำนักบริหารพื้นที่อนุรักษ์ที่ 6

ตามคำสั่งกรมอุทยานแห่งชาติ สัตว์ป่า และพันธุ์พืช ที่ 221/2548 ลงวันที่ 16 กุมภาพันธ์ 2548 กำหนดให้สำนักบริหารพื้นที่อนุรักษ์ที่ 6 มีอำนาจหน้าที่ ดังนี้

1. จัดทำแผนบริหารจัดการในเขตพื้นที่อนุรักษ์ให้สอดคล้องกับแผนปฏิบัติการหลักและนโยบายของกรม
2. ปฏิบัติงานเกี่ยวกับการจัดการทรัพยากรในพื้นที่ป่าไม้และการจัดการพื้นที่ป่าไม้อนุรักษ์ในลักษณะงาน สงวนและคุ้มครองสัตว์ป่า งานอุทยานแห่งชาติ งานอนุรักษ์พื้นที่ต้นน้ำลำธาร งานจัดการไฟป่า งานป้องกันและปราบปรามการบุกรุกทำลายในพื้นที่อนุรักษ์ งานควบคุมตามกฎหมายป่าไม้ และงานตามกฎหมายอื่นที่เกี่ยวข้อง
3. สนับสนุนการดำเนินงานเกี่ยวกับการศึกษาและวิจัยเพื่ออนุรักษ์และฟื้นฟูทรัพยากรธรรมชาติ ความหลากหลายทางชีวภาพ การท่องเที่ยวเชิงอนุรักษ์ และงานด้านกิจกรรมชุมชนในพื้นที่อนุรักษ์
4. ปฏิบัติงานร่วมกับหรือสนับสนุนการปฏิบัติงานของหน่วยงานอื่นที่เกี่ยวข้อง หรือที่ได้รับมอบหมาย



ผู้ดำรงตำแหน่งเจ้าพนักงานป่าไม้ภาค ป่าไม้ภาค ป่าไม้เขตสงขลา
ผู้อำนวยการสำนักบริหารจัดการในพื้นที่ป่าอนุรักษ์ 20
และผู้อำนวยการสำนักบริหารพื้นที่อนุรักษ์ที่ 6

ลำดับที่	ปีพุทธศักราช
เจ้าพนักงานป่าไม้ภาค	
1. ม.จ.สืบสุขสวัสดิ์ สุขสวัสดิ์	พ.ศ. 2460 - 2467
2. ม.ร. ดับบลิว.อี.แม็กนอท	พ.ศ. 2467
3. ขุนสมานวรกิจ	พ.ศ. 2468 - 2470
4. พระยาวันพฤหัสบดีพิจารณ์	พ.ศ. 2470 - 2476
5. ขุนสถิตย์วนศาสตร์	พ.ศ. 2476 - 2481
6. ขุนรักษาครุพันธ์	พ.ศ. 2481
7. ขุนวันวิทย์ปรีชา	พ.ศ. 2482 - 2484
เจ้าพนักงานป่าไม้เขต	
8. ขุนวันวิทย์ปรีชา	พ.ศ. 2485 - 2486
9. นายกริต สามะพุทธิ	27 ก.พ. 2486 - 18 ม.ค. 2487
10. หลวงประกอบวนกิจ	19 ม.ค. 2487 - 20 ม.ค. 2491
11. หลวงพิศลย์พนาธิราช	21 ม.ค. 2491 - 11 พ.ค. 2491
12. นายสมบูรณ์ ณ ถลาง	12 พ.ค. 2491 - 1 ม.ค. 2493
13. นายทิพย์ หัมพานนท์	2 ม.ค. 2493 - 14 มิ.ย. 2493
14. นายเต็ม ทับทิมทอง	15 มิ.ย. 2493 - 1 ม.ค. 2495
15. นายชาญ สุขเจริญ	2 ม.ค. 2495 - 3 พ.ค. 2495
16. ขุนอภัยวนวิท	4 พ.ค. 2495 - 23 ธ.ค. 2495
ป่าไม้เขตสงขลา	
17. ขุนอภัยวนวิท	24 ธ.ค. 2495 - 31 ธ.ค. 2503
18. นายสร้อย มังคล์ชัยเยียร	14 ก.พ. 2504 - 1 ต.ค. 2510
19. นายวิโรจน์ หงสกุล	2 ต.ค. 2510 - 1 ต.ค. 2515
20. นายประเสริฐ อยู่สำราญ	2 ต.ค. 2515 - 17 มิ.ย. 2517
21. นายชาญ สุขเจริญ	18 มิ.ย. 2517 - 16 เม.ย. 2519
22. นายกัศสปะ อัครนิทัต	4 พ.ค. 2519 - 12 ต.ค. 2520
23. นายธีระ นาคะธีรานนท์	20 ต.ค. 2520 - 21 ต.ค. 2521
24. นายนิทัศน์ เจริญมิตร	22 ต.ค. 2521 - 30 ต.ค. 2522



ลำดับที่			ปีพุทธศักราช
25.	นายสวัสดิ์	นิชรัตน์	1 พ.ย. 2522 - 8 ม.ค. 2524
26.	นายสว่าง	จุลปานะ	9 ม.ค. 2524 - 31 มี.ค. 2528
27.	นายจรัส	บุญชู	1 เม.ย. 2528 - 25 ธ.ค. 2529
28.	นายสำเร็จ	อนุมัติราชกิจ	26 ธ.ค. 2529 - 30 ก.ย. 2532
29.	นายนิพนธ์	ชัยสุริยา	1 ต.ค. 2532 - 5 ธ.ค. 2534
30.	นายประเสริฐ	ศีกวัฒนา	6 ธ.ค. 2533 - 15 พ.ย. 2534
31.	ร.ต.บุญนาค	บุญเมือง	16 พ.ย. 2534 - 30 ก.ย. 2536
32.	นายสำราญ	รักชาติ (รทท.)	1 ต.ค. 2536 - 2 ธ.ค. 2536
33.	นายปรีดา	ไชยานุวงศ์	3 ธ.ค. 2536 - 2 ธ.ค. 2538
34.	นายจรัส	ทองมา	3 ธ.ค. 2538 - 14 ต.ค. 2539
35.	นายมงคล	พิมลพันธ์ุ	15 ต.ค. 2539 - 31 ก.ย. 2543
36.	นายประจักษ์	นิยมคำ (รทท.)	1 ต.ค. 2543 - 30 พ.ย. 2543
37.	นายสำราญ	รักชาติ	1 ธ.ค. 2543 - 13 ก.พ. 2546
ผู้อำนวยการสำนักบริหารจัดการในพื้นที่ป่าอนุรักษ์ 20			
38.	นายสำราญ	รักชาติ	14 ก.พ. 2546 - 31 มี.ค. 2546
39.	นายกำพล	วงศ์ธีรฤทธิ์ (รทท.)	1 เม.ย. 2546 - 23 มิ.ย. 2547
ผู้อำนวยการสำนักบริหารพื้นที่อนุรักษ์ที่ 6			
40.	นายกำพล	วงศ์ธีรฤทธิ์ (รทท.)	24 มิ.ย. 2547 - 28 ก.พ. 2548
41.	นายวีระชัย	คมวัชรพงศ์	1 มี.ค. 2548 - 20 เม.ย. 2548
42.	นายฉกาจ	ลาภานุพัฒน์	2 พ.ค. 2548 - 12 ต.ค. 2548
43.	นายวิฑูร	เริ่มวิรัตน์	14 ต.ค. 2548 - 4 ม.ค. 2550
44.	นายฉกาจ	ลาภานุพัฒน์	5 ม.ค. 2550 - 16 เม.ย. 2552
45.	นายสมหมาย	กิตยากุล	22 เม.ย. 2552 - 9 ต.ค. 2552
46.	นายนพดล	พฤษะวัน	12 ต.ค. 2552 - 30 ก.ย. 2554
47.	นายรังสิต	เสวตานนท์ (รทท.)	7 ต.ค. 2554 - 1 พ.ย. 2554
48.	นายชลอศักดิ์	มากชู	2 พ.ย. 2554 - 30 ก.ย. 2555
49.	นายจรูญรัตน์	หิรัญชูพหะ (รทท.)	16 ต.ค. 2555 - 10 ม.ค. 2556

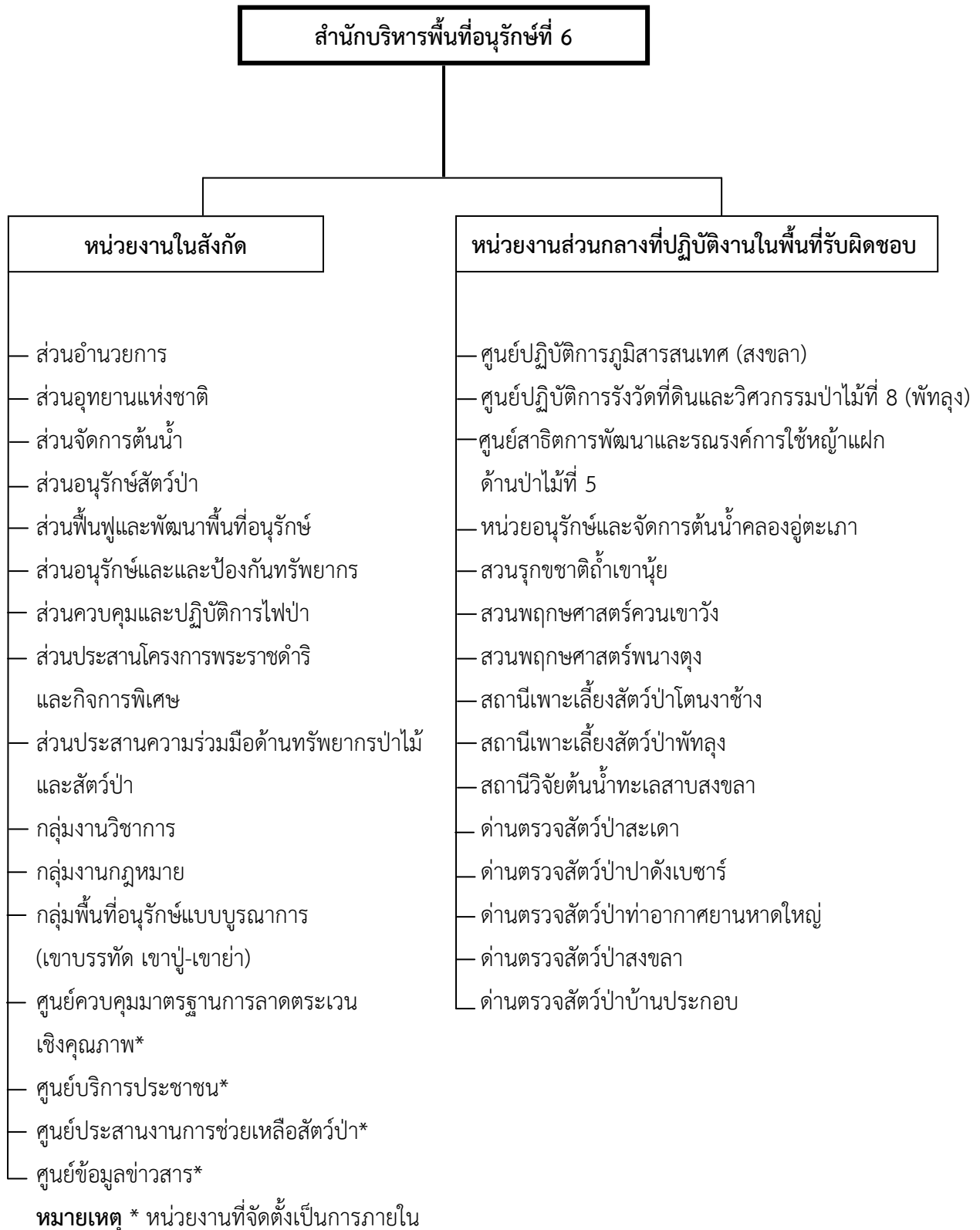


50.	นายสุพจน์	เพริดพริ้ง	21 ม.ค. 2556 - 15 ธ.ค. 2559
51.	นายธนิศย์	หนูยิ้ม	15 ธ.ค. 2559 - 15 ก.พ. 2561
52.	นายสว่าง	กองอินทร์	19 ก.พ. 2561 - 18 ต.ค. 2561
53.	นายยงยุทธ	นาควิโรจน์	18 ต.ค. 2561 - 20 พ.ย. 2562
54.	นายโกวิทย์	สันตจิตร (รภท.)	22 พ.ย. 2562 - 26 มี.ค. 2563
55.	ดร.พงศ์พยัคฆ์	ศรียา	27 มี.ค. 2563 - 30 ก.ย. 2563
56.	นายสุพจน์	ภูรัตนโอภา	1 ต.ค. 2563 - ปัจจุบัน



1.1.1 อำนาจหน้าที่และโครงสร้างการบริหารงาน

โครงสร้างและการแบ่งงานภายในของสำนักบริหารพื้นที่อนุรักษ์ที่ 6



1.1.2 พื้นที่รับผิดชอบ

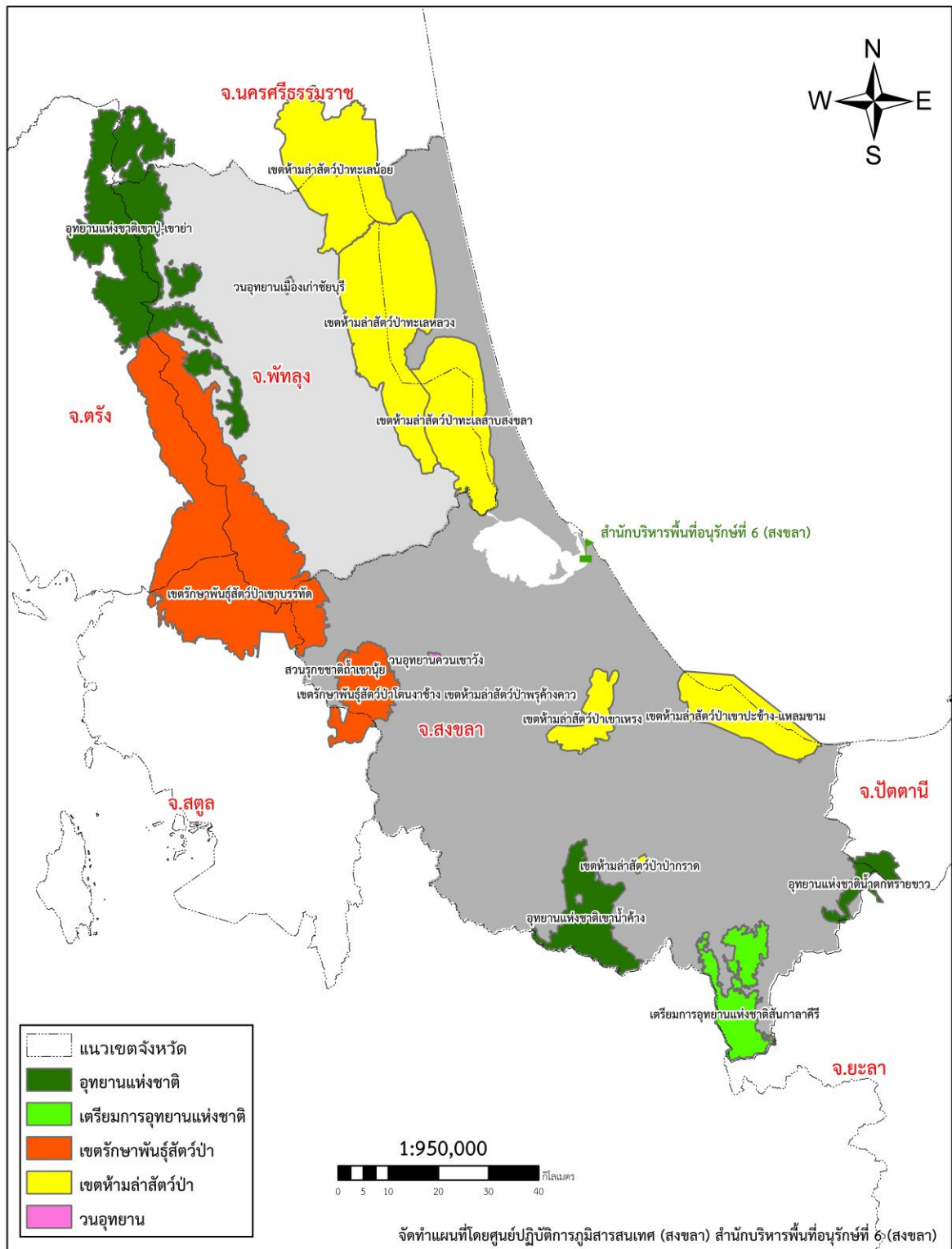
สำนักบริหารพื้นที่อนุรักษ์ที่ 6 รับผิดชอบพื้นที่ป่าอนุรักษ์ใน 2 จังหวัด ได้แก่ สงขลา และพัทลุง โดยมีพื้นที่ป่าอนุรักษ์ในความรับผิดชอบ ดังนี้

	สงขลา	พัทลุง	รวม
1. อุทยานแห่งชาติ	222,010	433,750	655,760
2. เขตรักษาพันธุ์สัตว์ป่า	181,066.38	791,847	972,913.38
3. เขตห้ามล่าสัตว์ป่า	446,097	660,625	1,106,722
4. วนอุทยาน	2,037.50	1,875	3,912.50
5. สวนพฤกษศาสตร์, สวนรุกขชาติ	418	6,100	6,518
รวม	851,628.88	1,894,197	2,745,825.88

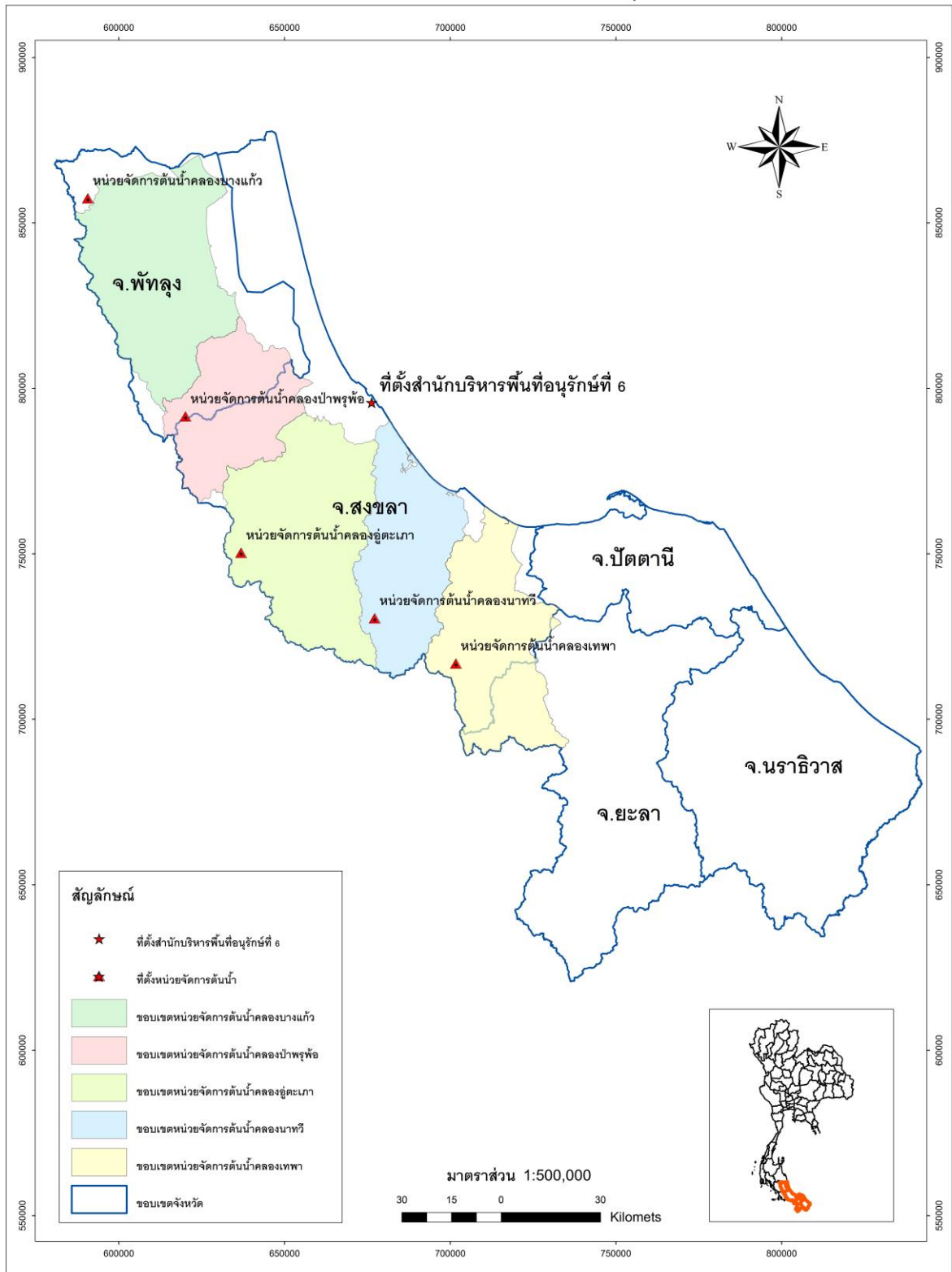
หมายเหตุ หน่วยนับ: ไร่



แผนที่แสดงขอบเขตพื้นที่ป่าอนุรักษ์ของหน่วยงานภาคสนาม
ในสังกัดสำนักบริหารพื้นที่อนุรักษ์ที่ 6 (สงขลา) กรมอุทยานแห่งชาติ สัตว์ป่า และพันธุ์พืช



แผนที่แสดงขอบเขตหน่วยจัดการต้นน้ำ
ในพื้นที่รับผิดชอบของสำนักบริหารพื้นที่อนุรักษ์ที่ 6



1.1.3 ลักษณะทางกายภาพ

ลักษณะภูมิประเทศ สำนักบริหารพื้นที่อนุรักษ์ที่ 6 รับผิดชอบพื้นที่ป่าอนุรักษ์ในท้องที่ 2 จังหวัด ได้แก่ สงขลา และพัทลุง ภูมิประเทศเป็นที่ราบตามแนวชายฝั่งทะเลทางด้านตะวันออก เทือกเขาสูง และเป็นเนินเขากระจัดกระจายอยู่ทั่วไป มีแม่น้ำลำคลองที่สำคัญหลายสายไหลลงสู่ทะเลอ่าวไทย

สภาพภูมิอากาศ มีลักษณะคล้ายคลึงกับสภาพทั่วไปของภาคใต้ ซึ่งอยู่ในเขตอิทธิพลของลมมรสุมตะวันออกเฉียงเหนือ และมรสุมตะวันตกเฉียงใต้ มีฤดู 2 ฤดูกาล คือ ฤดูร้อน และฤดูฝน โดยฤดูฝนเริ่มตั้งแต่เดือนพฤษภาคม ซึ่งเป็นช่วงฤดูลมมรสุมตะวันตกเฉียงใต้ แล้วต่อเนื่องไปจนถึงสิ้นสุดฤดูลมมรสุมตะวันออกเฉียงเหนือ ในเดือนธันวาคม รวมเป็นระยะเวลาทั้งสิ้นนานประมาณ 8 เดือน หลังจากนั้นจึงเป็นฤดูร้อน

ลักษณะกายภาพของดิน ชนิดดิน ดินส่วนใหญ่แถบชายฝั่งด้านตะวันออกเป็นดินทราย ลึกเข้าไปตามแถบชายฝั่งทะเลสาบสงขลาเป็นดินเหนียว ซึ่งเป็นหล่มลึก โดยเฉพาะ ริมฝั่งทะเลสาบตอนบน ในท้องที่จังหวัดพัทลุงเป็นหล่มลึก มีน้ำขังเกือบตลอดปี ส่วนในพื้นที่อื่นๆเป็น ดินร่วนปนทรายมีความอุดมสมบูรณ์ปานกลาง

พืชพรรณไม้และสัตว์ป่า

พืชพรรณ ประกอบด้วยสภาพป่าที่สำคัญ 4 ชนิด คือ

1. ป่าดงดิบชื้น (Moist Evergreen Forest)

เป็นชนิดป่าที่พบเป็นส่วนมากในแถบนี้โดยเฉพาะบริเวณที่ห่างจากทะเล เช่น พื้นที่ป่าบริเวณเขตรักษาพันธุ์สัตว์ป่าโตนงาช้าง อุทยานแห่งชาติเขาน้ำค้าง อุทยานแห่งชาติสันกาลาคีรี เป็นต้น ป่าบริเวณนี้จะมีความชุ่มชื้นสูง ลักษณะโดยทั่วไปของป่า ชนิดนี้จะเป็นป่ารกทึบดูเขียวชอุ่มตลอดปี ประกอบด้วยพันธุ์ไม้หลากหลายเป็นจำนวนมากขึ้นปะปนกันมีทั้ง ขนาดใหญ่ ขนาดกลาง และขนาดเล็ก ป่าชนิดนี้มีความหนาแน่นของจำนวนต้นและจำนวนชนิดไม้สูง มีไม้ที่สำคัญและมีค่าทางเศรษฐกิจหลายชนิด และบางชนิดเป็นไม้ที่หายากและใกล้สูญพันธุ์ ไม้เด่น มีลำต้นสูงใหญ่ในช่วง 30-50 เมตร ส่วนมากเป็นไม้ในวงศ์ยาง (Dipterocarpaceae) เช่น ยางใต้ (Dipterocarpus hasseltii Blume) ยางมันหมู (Dipterocarpus kerrii) พะยอม (Shorea roxburghii G. Don) ตะเคียนทราย (Hopea sangal Korth) ไข่เขียว (Parashorea stellata Kurz) กระบากทอง (Anisoptera curtisii) บุนนาค (Hopea ferrea) บางชนิดมีลำต้นเป็นพุ่มใหญ่บ้างเล็กบ้าง เช่น สมพง (Tetrameles nudiflora) ท้ายเถา (Scaphium scaphigerum) สมอติงู (Terminalia citrina) ปออีแก้ง (Pterospermum javanicum) และตองจิง (Pterygota alata) ไม้ที่มีเรื้อนยอดแผ่กว้างได้แก่พวก ตีนเป็ด (Alstonia scholaris) สู่เหรียน (Toona febrifuga) ประยงค์ป่า (Aglaia odoratissima) เทพทาโร (Cinnamomum parthenoxylum) ขนุนนก (Palaquium obovatum) พระเจ้าห้าพระองค์ (Dracontomelum mangiferum) เอียน (Neolitsea zeylanica) และอีโปง (Pajanelia multijuga) เป็นต้น

ไม้ชั้นรองลงมาประกอบด้วยพวกมะหาด (Artocarpus lakoocha) มะกอก (A. elastica) จิกตง (Barringtonia pauciflora) ชมพู่ป่า (Eugenia siamensis) แดงกล้วย (E. polyaltha) กระเบา (Hydnocarpus sumatrana) กระเบาเกล็ด (H. illicifolius) ค้างคาว (Aglaia pirifera) และไม้ชนิดอื่นๆ อีกมากมายหลายชนิด



ปาล์มที่พบในชั้นนี้ได้แก่พวกเต่าร้าง (*Caryota mitis*) พน (*Orania sylvicola*) หลาวชะโอน (*Oncosperma horrida*) ชิดหลังกับ (*Arenga spp.*) พ้อ (*Licualas spp.*) และหมากงาช้าง (*Pinanga spp.*)

ไม้ชั้นล่างลงมาและพืชคลุมดิน ประกอบด้วยไม้เถาที่ขึ้นเกาะเกี่ยวกันจนรกทึบ ได้แก่ พวกการเวก (*Artabotrys siamensis*) ตะเข็บ (*Pothos scandens*) สะบ้า (*Entada sp.*) เมื่อย (*Gnetum spp.*) หนามเกี่ยวชู้ (*Uncaria spp.*) เถาเถี่ยวป่า (*Bauhinia sp.*) สะแกเถา (*Combretum spp.*) เถาวัลย์ (*Tetrastigma spp.*) และหวายชนิดต่างๆ เช่น หวายกำพวน (*Calamus longisetus*) หวายขริง (*Calamus palustris*) หวายวงย (*Calamus perigrinus*) หวายน้ำ (*Daemonorops angustifolia*) หวายกำพด (*Plectocomia macrostachya*) เป็นต้น ไม้พื้นล่างปกคลุมด้วยไม้พุ่มเล็ก เช่น ตาเบ็ดตาไก่ (*Ardisia sp.*) เข็มป่า (*Ixora spp.*) และอื่นๆ ไม้ล้มลุกที่พบได้แก่ พวกพลับพลึง (*Crinum spp.*) บอนพวก *Alocacia* และ *Aglaeonema* พรวานกค่อม (*Curculigo spp.*) เฟินพวกเฟินต้น (*Cyathea spp.*) ข้าหลวงหลังลาย (*Asplenium nidus*) เฟินแผง (*Selaginella spp.*) ตลอดจนพวกขิงข่า (*Zingiber spp.*) เช่น กระจวาน (*Amomum spp.*) เปราะ (*Kaempferia spp.*) เป็นต้น

2. ป่าชายเลน (Mangrove Forest)

พบบริเวณที่มีน้ำทะเลท่วมถึง เช่น บริเวณริมทะเลสาบสงขลาตอนล่าง บริเวณอำเภอจะนะและอำเภอเทพา จังหวัดสงขลา ลักษณะโดยทั่วไปของป่าชนิดนี้จะมีพันธุ์ไม้ที่ขึ้นอยู่น้อยชนิด ขึ้นเป็นกลุ่มในดินเลน มีลักษณะพิเศษ คือ ใบหนา ต้นไม้ปรับสภาพตัวเองทำให้เกิดรากพิเศษ คือ รากค้ำยัน (*Stilt roots*) และรากหายใจ (*Pneumatophore*) เพื่อการดำรงชีวิตอยู่ต่อไป ชนิดพันธุ์ไม้ที่พบ เช่น โกงกางใบใหญ่ (*Rhizophora macronata*) โกงกางใบเล็ก (*Rhizophora apiculata*) แสมทะเล (*Avicennia marina*) ฝาดดอกขาว (*Lumnitzera racemosa*) สมอทะเล (*Sapium indicum*) จาก (*Nypa fruticans*) พวกเหียงอกปลาหมอบ (*Acanthus ebracteatus*) ประททะเล (*Aerostichum aureum*) และเป็งทะเล (*Phoenix paludosa*) เป็นต้น

3. ป่าพรุ (Peat Swamp Forest)

เป็นสังคมพืชป่าดงดิบชนิดพิเศษที่มีลักษณะเฉพาะตัว เกิดในที่ลุ่มน้ำขัง ประกอบด้วยซากพืชและอินทรีย์วัตถุ กองรวมอยู่บนผิวดิน พืชพรรณในป่าพรุส่วนใหญ่มีการวิวัฒนาการในส่วนอวัยวะให้มีโครงสร้างพิเศษเพื่อดำรงชีพอยู่ได้ในสภาพสิ่งแวดล้อมเช่นนี้ เช่น โคนต้นมีพูพอน ระบบรากแก้วสั้นแต่มีรากแขนงแข็งแรง มีระบบรากแบบพิเศษ เช่น รากค้ำยัน รากหายใจไหลล้นเหนือชั้นอินทรีย์วัตถุ สำหรับป่าพรุในท้องที่จังหวัดสงขลา และพัทลุง จะเป็นป่าพรุที่มีไม้เสม็ดขาวเป็นไม้เด่น

4. ป่าชายหาด (Beach Forest)

พบบริเวณริมชายหาดติดอ่าวไทย บางบริเวณเป็นป่าสนทะเลล้วน เช่น บริเวณอำเภอเมืองสงขลา และบริเวณอำเภอจะนะ บางพื้นที่มีความหลากหลายของพรรณไม้มาก เช่น บริเวณชายทะเลบ้านตลิ่งชัน อำเภอจะนะ จังหวัดสงขลา ชนิดพันธุ์ไม้ที่พบ เช่น สนทะเล (*Casuarina equisetifolia*) หูกวาง (*Terminalia catappa*) สารภีทะเล (*Calophyllum inophyllum*) จิกทะเล (*Barringtonia asiatica*) เมา (*Eugenia grandis*) ปอทะเล (*Hibiscus tiliaceus*) นอกจากนี้ยังมีพวกไม้พุ่ม เช่น คนทีสอ (*Vitex trifolia*) เตยทะเล (*Pandanus odoratissimus*) พลึงทะเล (*Crinum asiaticum*) พวกไม้เลื้อย เช่น ผักบุ้งทะเล (*Ipomoea pes-caprae*) สำมะงา (*Clerodendrum inerme*) เมื่อย (*Gnetum spp.*) เสี้ยวเถา (*Bauhimia spp.*) เป็นต้น



สัตว์ป่า

จากสภาพป่าอันอุดมสมบูรณ์ดังกล่าวเป็นที่อยู่อาศัยของสัตว์ป่าหายากหลายชนิด ซึ่งจำแนกเป็นประเภทต่างๆ ได้ดังนี้

1. **สัตว์เลี้ยงลูกด้วยน้ำนม** เช่น เสือโคร่ง เสือดำ เสือปลา สมเสร็จ เลียงผา ค่างแว่นถิ่นใต้ ลิงกัง ลิงแสม เก้ง กระจงหนู หมูป่า หมีขอ หมีหมา หมีคน หมูป่า กระจงควาย แมวป่าหัวแบน กระจงเล็ก นากใหญ่จมูกขน ชะมด ชะมดแปลงลายแถบ อีเห็น กระจอก พญากระจอกเหลือง พญากระจอกดำ กระจอก ปลายหางดำ หมาไม้ ค้างคาว ค้างคาวแม่ไก่ป่าฝน ค้างคาวปีกถุงเคราดำ เก้งหม้อ กวางป่า พังพอน เม่น บ่าง นากใหญ่ขนเรียบ หนูท้องขาว โลมาอิรวดี และนากเล็กเล็บสั้น เป็นต้น

2. **นก** เช่น นกเงือกหัวหงอก นกแก้วแล้วท้องดำ นกปรอดทอง นกปรอดเหลืองหัวจุก นกกาบบัว นกตะกรุม นกกระทุง นกกระสานวล นกกระสาแดง นกยาง เป็ดแดง เป็ดคับแค นกกาน้ำเล็ก นกกางเขนดง นกเงือกกรมช้าง นกเขาเปล้า นกเขาเขียว นกบั้งรอก นกพญาไฟ นกเขียวก้านตอง นกกระเต็น นกกาฝาก นกเต่าลมดง นกกางเขนบ้าน นกขมิ้นท้ายทอยดำ นกปรอดแม่ทะ นกเอี้ยงดำปีกซีใต้ นกเอี้ยงด่าง นกเอี้ยงหงอน นกเอี้ยงหัวสีทอง นกปรอดหัวโขน ไก่ฟ้าหน้าเขียว นกกระजิบ นกแซงแซว เหยี่ยวรุ้ง เหยี่ยวปลาใหญ่หัวเทา เหยี่ยวแมลงปอชาดำ นกทืดท้อมลายู นกอีโก้ง นกอีล้ำ นกยางไฟ นกกุลาขาว นกกระทุง นกกระสานวล เหยี่ยวทุ่ง นกเป็ดผี นกตีนเทียน นกขุนทอง นกหัวขวาน นกเขี้ยวคราม นกเงือกปากดำ นกหัวขวานจิวอกแดง นกเขียวก้านตองปีกฟ้า นกกินปลีท้ายทอยน้ำเงิน นกกินปลีกล้วยปากยาว นกยางไฟหัวสีเทา นกคัตคูสีทองแดง นกบั้งรอกปากแดง นกจอกป่าหัวโต นกจาบดินหัวดำ นกกระจิบกระหม่อมแดง นกจับแมลงสีส้ม นกขุนแผน เป็นต้น

3. **สัตว์เลื้อยคลาน** เช่น งูเหลือม งูจงอาง งูกะปะ งูเห่า งูแซ่หางม้า ตะกวด กิ้งก่าป่า จิ้งเหลนหลากลาย กิ้งก่าหัวแดง กิ้งก่าบินหัวสีฟ้า เต่าหับ เต่าดำ เต่าจักร ตะพาบน้ำ เขี้ย งูวงข้าง งูปลิง งูไซงูบองหลาน้ำ งูคางคก งูไข่ จระเข้แม่น้ำเค็ม ตะโขง ตุ๊กแกบินทางแผ่น ตุ๊กแกบินป่าใต้ งูดินมาลายู เป็นต้น

4. **สัตว์สะเทินน้ำสะเทินบก** เช่น กบทูต และจิ้งโคร่ง คางคกแคระ กบนา กบหนองมลายู กบชะง่อนหินเมืองใต้ กบเขาหลังดอง กบตะนาวศรี กบรายา กบหนอง กบราชา กบป่าพรุ เขียดเขาหลังดอง เขียดว้าก เขียดทราย เขียดตะปาดมลายู เขียดจะนาหรือเขียดอีแว็ด คางคกบ้าน คางคกแคระ อึ่งอ่างบ้าน อึ่งอ่างลายเลอะ อึ่งหลังเขียด อึ่งกรายลายจุด อึ่งกรายหัวแหลม อึ่งกรายมลายู เป็นต้น

5. **ปลา** เนื่องจากมีพื้นที่ติดทะเล และมีทะเลสาบขนาดใหญ่ทำให้เป็นแหล่งอาศัยของปลาหลากหลายชนิด เช่น ปลาช่อน ปลาปักเป้าน้ำจืด ปลาตุกร้าฟัน ปลาเสือพ่นน้ำ ปลาสลาด ปลากดเหลือง ปลารากกล้วย ปลาแขยง ปลากระสูบขีด ปลาเสือป่าพรุ ปลาอีกรอง ปลาชะโอนพรุ ปลากะแมะ ปลาเสือดำหรือดุมซี ปลาข้าง ปลากระสูบขีด ปลาเสือป่าพรุ ปลาอีกรอง ปลาชะโอนพรุ ปลากะแมะ ปลาเสือดำหรือดุมซี ปลาข้าง ปลากระสูบขีด ปลาช่อนพรุ ปลาเข็ม ปลากัดป่า ปลากระตี่มุก ปลากระตี่หม้อ ปลาตุหนา ปลาเม็ด ปลาหวด ปลาหลด ปลาชีวกวาย ปลาชีวใบไม้ ปลาอีกรอง เป็นต้น

6. **สัตว์น้ำ** เช่น กุ้งนา กุ้งก้ามกราม

7. **แมลง** เช่น ผีหลวง ตั๊กแตนหนวดยาว ตั๊กแตนหางห้า เขียดจิ้งจก มวนแดง ผีเสื้อพอมด ผีเสื้อหางติ่งอิศวร ผีเสื้อดาราไฟร์ปีกซีใต้ ผีเสื้อเจ้าป่า ผีเสื้อกระทกรกสีคล้ำ ผีเสื้อถุงทองปีกซีใต้ เป็นต้น



1.1.4 แหล่งท่องเที่ยวและจุดเด่นที่น่าสนใจ

อุทยานแห่งชาติ

อุทยานแห่งชาติเขาน้ำค้าง

- **น้ำตกโตนลาด** มีเนื้อที่กว้างประมาณ 2 ไร่ ลักษณะเป็นพื้นลาดยาวสวยงาม มีน้ำไหลตลอดปี บนพื้นหินมีตะไคร่น้ำ สีเขียวขึ้นอยู่เต็มทั่วพื้นที่ เส้นทางเดินสู่ตัวน้ำตกต้องเดินเลียบลำห้วยผ่านป่าทึบกลางป่าดงดิบชื้นซึ่งเต็มไปด้วยต้นไม้สูงใหญ่ ระหว่างทางจะผ่าน น้ำตกวังหลวงพรม ซึ่งอยู่ห่างจากที่ทำการอุทยานแห่งชาติ 350 เมตร ก่อนถึงน้ำตกโตนลาด 150 เมตร มีลักษณะเป็นน้ำตกขนาดเล็กและเตี้ย มีหินใหญ่อยู่ตรงกลาง ทำให้นักท่องเที่ยวแยกเป็น 2 สายเล็กๆ ด้านล่างเป็นแอ่งน้ำหรือวังน้ำที่ใหญ่และเล็กเต็มไปด้วยสัตว์น้ำ โดยเฉพาะปลาจะมีขนาดใหญ่ เดินต่อไปจะถึงบริเวณเหนือน้ำตกโตนลาด ลักษณะเป็นธารน้ำไหลผ่านแผ่นหินลาดชันประมาณ 25-40 องศา ก่อนจะตกลงสู่แอ่งลำธารเบื้องล่าง บริเวณเหนือน้ำตกยังมีลานหินกว้างปกคลุมด้วย พืชพันธุ์ที่ชอบความชุ่มชื้นสูง เช่น ข้าวตอกฤๅษี เฟินและกล้วยไม้หลายชนิด อยู่ห่างจากหมู่บ้านนาปรังประมาณ 5 กิโลเมตร

- **น้ำตกโตนดาดฟ้า** มีลักษณะเป็นน้ำตก 2 ชั้น สูงเหมือนดาดฟ้า มีหินยื่นคล้ายหลังคาสูงประมาณ 20 เมตร น้ำไหลแรง สองข้างทางเต็มไปด้วยตะไคร่น้ำ มีบรรยากาศที่ร่มรื่นสวยงามเป็นป่าที่สมบูรณ์ตามทางเดินจะได้ยินเสียงนกและชะนีร้องอยู่เป็นระยะ อยู่ริมถนนสายบ้านสะทอน-สะเดา อยู่ห่างจากที่ทำการอุทยานแห่งชาติประมาณ 2 กิโลเมตร

- **เมืองลูกหนึ่ง** อยู่บริเวณใกล้ยอดเขาน้ำค้าง มีหินก้อนโต ลักษณะคล้ายกำแพงเมืองโบราณซากหินคล้ายมีเมืองใหญ่ๆ เมืองหนึ่ง

- **ค่ายพัก จ.ค.ม. กรมที่ 8 (อุโมงค์)** เป็นอุโมงค์โจรจีนคอมมิวนิสต์ หรือ อุโมงค์เขาน้ำค้าง เป็นฐานที่มั่นหรือฐานปฏิบัติการใหญ่ที่สุดของ จ.ค.ม. ในแถบนี้ อาศัยแรงงานทั้งชายและหญิงช่วยกันขุดตั้งแต่ปี พ.ศ. 2515 เป็นเวลา 2 ปี จึงสำเร็จ อุโมงค์มีความยาวประมาณ 1,500 เมตร ภายในแบ่งเป็น 3 ชั้น มีช่องทางเข้าออก 16 แห่ง ภายในกว้างขวางสามารถเดินเชื่อมต่อกันได้แบ่งเป็นห้องประชุมคลังสะสมเสบียงอาหาร ห้องปฐมพยาบาล สนามยิงปืน โรงงิ้ว สนามบาสเกตบอล ฯลฯ ในปี พ.ศ. 2530 จ.ค.ม. ได้ยุติการสู้รบ อุโมงค์เขาน้ำค้างจึงได้รับการพัฒนาให้เป็นแหล่งท่องเที่ยว อยู่ห่างจากที่ทำการอุทยานแห่งชาติไปตามถนนบ้านสะทอน-สะเดา ประมาณ 6 กิโลเมตร มีทางแยกเข้าสู่บ้านปิยมิตร 5 ผ่านสวนยางพาราจนถึงอุโมงค์

- **น้ำตกพรุชิง** อยู่บริเวณอุโมงค์ 06 ห่างจากที่ทำการอุทยานแห่งชาติประมาณ 4 กิโลเมตร เป็นน้ำตกชั้นเดียวที่สูงที่สุดในอุทยานแห่งชาติ สายน้ำตกลงมาจากหน้าผาสูง การเดินทางไปสู่ตัวน้ำตกต้องไปตามเส้นทางเดินป่า โดยต้องติดต่อเจ้าหน้าที่ขอเส้นทาง

- **น้ำตกโตนไม้ปัก** สายน้ำตกลงมาจากหน้าผาสูงโดยมีไม้ปักอยู่ตรงกลาง จนเป็นที่มาของชื่อน้ำตกโตนไม้ปัก ตั้งอยู่กลางป่าลึก ต้องใช้เวลาเข้าไปประมาณ 1 วัน ติดต่อเจ้าหน้าที่นำทางได้ที่ทำการอุทยานแห่งชาติ



- **น้ำตกโตนสูง** มีทั้งหมด 14 ชั้น น้ำตกสายนี้ยังคงความบริสุทธิ์ของธรรมชาติ มีความใสสะอาด เหมาะแก่การท่องเที่ยวและศึกษาธรรมชาติ

- **อุโมงค์ประวัติศาสตร์เขาน้ำค้าง** อดีตเป็นอุโมงค์ที่มีช่องทางเข้า-ออก 3 ช่องทาง ต่อมาได้มีการขุดขยายให้มีขนาดกว้างใหญ่ขึ้นและลึกถึง 3 ชั้น มีช่องทางเข้าออกได้ 16 ช่องทาง(15*20 เมตร) มีบันไดเชื่อมระหว่างชั้นความยาวคดเคี้ยวขึ้นลงภายใต้ติดต่อกันยาวประมาณ 1000 เมตร สามารถจุคนได้ 200 คน ภายในอุโมงค์แบ่งแยกกันเป็นหลายๆ ห้อง ประกอบด้วย ห้องประชุมขนาดใหญ่/ขนาดเล็ก ห้องธุรการ ห้องวิทยุ ห้องพยาบาล ห้องครัว ห้องผู้นำ ห้องวิวาร์ สนามซ้อมยิงปืน สนามหัดขี่มอเตอร์ไซด์ และห้องสุขา ทั้งนี้ใช้เวลาในการขุดอุโมงค์แห่งนี้ทั้งสิ้น ประมาณ 2 ปี โดยใช้กำลังคนในการก่อสร้าง จำนวน 200 คน

อุทยานแห่งชาติสันกาลาคีรี

- **บ้านซีหุย** เป็นจุดเด่นทางด้านประวัติศาสตร์ สถานที่แห่งนี้ คือ ชุมชนใหญ่ในสมัยราวร้อยกว่าปีมาแล้ว พื้นที่เป็นที่ราบกว้างขวางนับพันไร่ ที่แวดล้อมไปด้วยภูเขาและลำธาร ชุมชนกลางผืนป่าแห่งนี้ต้องล่มสลายลงด้วยโรคระบาด คนดั้งเดิมเป็นคนไทยที่อาศัยอยู่ในมาเลเซีย คือ เมืองไทรบุรี ได้เดินทางมาเพื่อหาพื้นที่แห่งใหม่ในการอยู่อาศัย มาพบพื้นที่ราบจำนวน 3 แห่ง คือ บริเวณชายแดนไทย - มาเลเซีย ตรงหลักเขตแดนที่ 39-40 มีชื่อว่า บ้านมะระเหนือ - บ้านมะระใต้

- **ถ้ำกระดุก** อยู่ห่างจากบ้านซีหุย ประมาณ 1 กิโลเมตร ภายในเป็นลานกว้างคล้ายห้องโถงใหญ่ จุคนได้ราว 50 คน และถ้ำนี้เคยเป็นที่เก็บกระดูกของคนไทยในยุคนั้น

- **ถ้ำผึ้ง** ลักษณะเป็นถ้ำหินปูน ที่มีความงามตามธรรมชาติในทุก ๆ ปีจะมีผึ้งมาทำรังบริเวณชะงอยผาด้านบนของถ้ำเป็นจำนวนมาก

- **ถ้ำตลอด** อยู่ที่บ้านถ้ำตลอด ซึ่งมีวัดถ้ำตลอดตั้งอยู่ บริเวณนี้เป็นภูเขาหินปูนขนาดใหญ่ ล้อมรอบพื้นที่ตรงกลางไว้ จึงมีต้นไม้ขึ้นอยู่ร่มรื่น และมีถ้ำหลายแห่ง บางแห่งสามารถเดินทะลุถึงกันได้ ภายในถ้ำมีหินงอกหินย้อยสวยงามมาก

- **แม่น้ำเทพา** เป็นลำน้ำสายสำคัญของจังหวัดสงขลา มีต้นน้ำอยู่ในผืนป่าของอุทยานแห่งชาติสันกาลาคีรี ต้องเดินทางจากที่ทำการอุทยานแห่งชาติไปอีก 17 กิโลเมตร ถึงบ้านบาโหย จากนั้นต้องเดินผ่านป่าทึบเข้าไปอีกประมาณ 1 กิโลเมตร จะถึงแม่น้ำเทพา สองฝั่งน้ำเต็มไปด้วยต้นไม้มหาไม้ขนาดใหญ่ร่มรื่นมาก ระหว่างเส้นทางจากบ้านถ้ำตลอดจนถึงบ้านบาโหย จะผ่านไหล่เขาที่ปกคลุมด้วยป่าดิบชื้นหนาแน่น

- **บางเทพา** เกิดจากสายน้ำสองสายที่ไหลมาบรรจบกัน คือ คลองลำตลอดกับคลองเทพา และได้พัดเอาตะกอนดินทรายมาทับถมเกิดเป็นลานกว้างเป็นหาดทราย

อุทยานแห่งชาติเขาปู่-เขาย่า

- **ถ้ำรินเทพนิมิต** อยู่ที่เขาปู่ ในท้องที่หมู่ 11 ตำบลเขาปู่ อำเภอศรีบรรพต จังหวัดพัทลุง เป็นสัญลักษณ์ของตำบลเขาปู่ อยู่ห่างจากสถานีตำรวจภูธรเขาปู่เพียง 1 กิโลเมตร เชื่อกันว่าเป็นภูเขาศักดิ์สิทธิ์เป็นที่สถิตของดวงวิญญูณ “ตาปู่” ซึ่งเป็นเทพกึ่งคนธรรพ์ เป็นที่เคารพกราบไหว้ของชาวเขาปู่และประชาชนทั่วไป “ถ้ำรินเทพนิมิต” เป็นถ้ำที่สวยงามประหลาดมาก แบ่งเป็นห้องโถงหลายห้อง คล้ายห้องพระโรงประดับ



ด้วยหินงอก หินย้อย สีขาวราวเกล็ดมณี ห้องที่สองเป็นที่อยู่ของช้างแก้วลักษณะลำตัวเป็นสีเขียวโผล่ออกมาจากผนังถ้าแค่ครึ่งลำตัว น่าแปลกตรงที่ว่ามีวง และงา 2 ข้างดูคล้ายช้าง

- **ถ้ำวังนายพุด** อยู่ห่างจากที่ทำการอุทยานแห่งชาติประมาณ 70 กิโลเมตร ตั้งอยู่ในท้องที่ หมู่ที่ 5 ตำบลวังอ่าง อำเภอชะอวด จังหวัดนครศรีธรรมราช เป็นถ้ำที่มีความสวยงามวิจิตรตระการตาด้วยหินงอก หินย้อยประดับประดา มีความกว้างประมาณ 10 เมตร ความยาวประมาณ 200 เมตร และมีทางลอดทะลุไปอีกด้านหนึ่งได้ และมีลักษณะพิเศษคือ มีถ้ำขนาดเล็กๆ เป็นหลืบถ้ำอีกเป็นจำนวนมาก เป็นที่อาศัยของ ค้างคาวจำนวนมากนับพันๆ ตัว สภาพป่ารอบบริเวณถ้ำก็ยังคงอุดมสมบูรณ์ ปากทางเข้าก็เป็นลานหินกว้างรูปร่างแปลกตา

- **น้ำตกเหรียญทอง** อยู่ห่างจากชุมชนบ้านเขาปู่ ประมาณ 2 กิโลเมตร ในท้องที่ หมู่ที่ 1 ตำบลเขาปู่ อำเภอศรีบรรพต ชาวบ้านเรียกว่า “น้ำตกร้อยชั้น” ต้นน้ำเกิดจากเทือกเขาบรรทัด และเทือกเขานครศรีธรรมราช อยู่สูงจากระดับน้ำทะเลประมาณ 240 เมตร ไหลลดหลั่นลงมาจากผาหินเป็นแนวยาว ชั้นที่ 13 สวยงามมากที่สุด มีจุดพักชมวิวมองเป็นทิวทัศน์เขตห้ามล่าสัตว์ป่าทะเลน้อย และเขาปู่-เขาย่า ซึ่งตั้งอยู่ โดดเด่นกลางที่ราบโอบล้อมด้วยเทือกเขา

- **น้ำตกเขาคราม** อยู่ในท้องที่หมู่ที่ 10 ตำบลบ้านนา อำเภอศรีนครินทร์ จังหวัดพัทลุง เป็นน้ำตกที่มีความสวยงาม อยู่ในบริเวณป่าเขาคราม ห่างจากถนนเพชรเกษมประมาณ 7 กิโลเมตร โดยน้ำตกเกิดจากเทือกเขาบรรทัด กระแสน้ำไหลผ่าน นำความชุ่มชื้น แม่น้ำปกคลุมหลายท้องที่ มีน้ำตก 9 ชั้น สูงราว 700 เมตร หน้าผาสวยงาม ผาหินลาดกว้าง ในลำธารมีฝูงปลาโสด ปลาหวด ปลาโทง ปลาแก้มขี้ มาแหวกว่ายวนเวียนอยู่ ประกอบกับความเย็นฉ่ำจากละอองน้ำตก ทำให้เกิดบรรยากาศที่น่ารื่นรมย์ยิ่งนัก

- **ถ้ำมัจฉา** อยู่ห่างจากที่ทำการอุทยานแห่งชาติประมาณ 2 กิโลเมตร เป็นถ้ำน้ำขนาดกลาง มีห้องโถงใหญ่ถึง 3 ห้อง ภายในถ้ำมีหินงอกหินย้อย มีแอ่งน้ำกว้างประมาณ 200 ตารางเมตร มีฝูงปลาหมักอาศัยอยู่เป็นจำนวนมาก นอกจากปลา ถ้ำนี้ยังเป็นที่อาศัยของค้างคาวหลายประเภท อาทิ ค้างคาวหน้ายักษ์ และค้างคาวมงกุฏ เป็นต้น

- **จุดชมวิวม้าฝิ่ง** อยู่ห่างจากที่ทำการอุทยานแห่งชาติประมาณ 300 เมตร เป็นลานชมวิวบริเวณผา ซึ่งมีบันไดเดินขึ้นไปยังจุดชมวิว สามารถมองเห็นธรรมชาติ พรรณไม้นานาชนิด และวิวทิวทัศน์ผืนป่าปกคลุมทั่วหุบเขากว้างอันสวยงามเบื้องล่าง ในช่วงฤดูร้อนระหว่างเดือนกุมภาพันธ์-กรกฎาคม ของทุกปี จะมีฝูงผึ้งหลวงมาทำรังบริเวณหน้าผานับร้อยรัง จึงเป็นที่มาของ “จุดชมวิวม้าฝิ่ง”

- **น้ำตกปากแจ่ม** อยู่ในท้องที่หมู่ที่ 3 ตำบลปากแจ่ม อำเภอห้วยยอด จังหวัดตรัง เป็นน้ำตกที่มีความสวยงาม และมีน้ำตลอดปี เป็นแหล่งต้นน้ำที่สำคัญของจังหวัดตรังอีกด้วย

- **น้ำตกน้ำปลิว** อยู่ในท้องที่หมู่ที่ 2 ตำบลหนองปรือ อำเภอรัชฎา จังหวัดตรัง เป็นน้ำตกขนาดเล็ก แต่มีน้ำไหลตลอดปี เหนือน้ำจะเป็นพื้นที่กว้างที่มีต้นประชันหนาแน่น ซึ่งชาวบ้านเรียกว่า “ดงประะ” ช่วงฤดูแล้งใบประจะเปลี่ยนเป็นสีแดงทั้งดง แลดูแปลกตาสวยงามอย่างยิ่ง

- **น้ำตกธาราวารินทร์** อยู่ในท้องที่หมู่ที่ 1 ตำบลน้ำตก อำเภอทุ่งสง จังหวัดนครศรีธรรมราช มีลักษณะเป็นแหล่งน้ำซับขนาดใหญ่ ซึ่งไหลลดหลั่นลงมาเป็นชั้นๆ เลียบลานหินปูน มีความสวยงามมาก



- **น้ำตกหนานควายพลัด** อยู่ในท้องที่หมู่ที่ 5 ตำบลน้ำผุด อำเภอเมือง จังหวัดตรัง เป็นน้ำตกที่เกิดจากเทือกเขาบรรทัดไหลลดหลั่นกันมาเป็นชั้น ๆ รวมเป็นลำธารสายใหญ่ ซึ่งเป็นต้นกำเนิดของคลองลำภูรา
- **น้ำตกหนานสวรรค์** อยู่ในท้องที่หมู่ที่ 5 ตำบลวังอ่าง อำเภอชะอวด จังหวัดนครศรีธรรมราช เป็นน้ำตกขนาดเล็ก เกิดจากแหล่งน้ำซับบนเทือกเขาบรรทัดตกลงมาเป็นแอ่งน้ำน้อยใหญ่ไหลลงสู่อ่างเก็บน้ำห้วยน้ำใส
- **น้ำตกหนานปลิว** อยู่ในท้องที่ หมู่ที่ 9 ตำบลลานข่อย อำเภอป่าพะยอม จังหวัดพัทลุง เป็นน้ำตกที่มีความสวยงามมาก น้ำตกลงมาจากหน้าผาและลดหลั่นเป็นชั้นๆ มีต้นน้ำมาจากเทือกเขาบรรทัด ไหลลงสู่คลองห้วยน้ำใส และลงคลองชะอวด บริเวณน้ำตกเป็นป่าดิบชื้นที่มีความอุดมสมบูรณ์
- **น้ำตกควนประ** อยู่ในท้องที่หมู่ที่ 5 ตำบลน้ำผุด อำเภอเมือง จังหวัดตรัง เป็นน้ำตก ที่มีความสวยงาม เกิดจากเทือกเขาบรรทัด ไหลลดหลั่นลงมาเป็นชั้นรวมเป็นลำธารสายใหญ่ซึ่งเป็นต้นกำเนิดของคลองลำภูรา

วนอุทยาน

วนอุทยานควนเขาวัง

- วนอุทยานควนเขาวัง อยู่ในท้องที่ตำบลฉลุง อำเภอหาดใหญ่และรัตภูมิ จังหวัดสงขลา อยู่ในเขตป่าสงวนแห่งชาติป่าควนเขาวัง ป่าคลองต่อ และป่าเทือกเขาแก้ว มีเนื้อที่ประมาณ 2,037.50 ไร่ โดยกรมป่าไม้ได้ประกาศจัดตั้งเป็นวนอุทยานเมื่อวันที่ 12 กันยายน 2538 ลักษณะภูมิประเทศ เป็นเทือกเขาสูงจากระดับน้ำทะเลปานกลางประมาณ 200 เมตร มีทิวทัศน์สวยงาม มีพื้นที่ป่าค่อนข้างสมบูรณ์ พันธุ์ไม้ที่พบได้แก่ พะยอม ประดู่ กันเกรา หลุมพอ สีเสียด ยางนา สัตว์ป่าที่พบได้แก่ กวาง กระรอก ตะกวด กระเจง สัตว์เลื้อยคลาน และนกชนิดต่างๆ

วนอุทยานเมืองเก่าชัยบุรี

- วนอุทยานเมืองเก่าชัยบุรี อยู่ในท้องที่บ้านคอกวัว หมู่ที่ 1 ตำบลชัยบุรี อำเภอเมือง จังหวัดพัทลุง มีเนื้อที่ประมาณ 1,875 ไร่ โดยกรมป่าไม้ได้ประกาศจัดตั้งเป็นวนอุทยานเมื่อวันที่ 21 สิงหาคม 2544 ลักษณะภูมิประเทศ เป็นภูเขาหินปูนตั้งอยู่บนพื้นที่ราบกลางทุ่งนาและสวนยางพารา มีหน้าผาสูงชัน สลับซับซ้อน เขาชัยบุรีมีจุดสูงสุด 403 เมตร จากระดับน้ำทะเลปานกลาง โดยทั่วไปมีสภาพเป็นโขดหินน้อยใหญ่ ดินเป็นดินเหนียว ดินร่วนปนดินเหนียวและมีดินร่วนปนทรายอยู่เล็กน้อย สภาพป่าเป็นป่าดิบชื้น พันธุ์ไม้ที่พบได้แก่ ตะเคียนหิน ยางเสียน กระบาก เหยียง มะม่วงป่า รักเขา พิกุลป่า สมอ ไทร เลียบ จั้ว ไพล พลอง ผาด แก้ว หนามขี้แรด ไม้พื้นล่าง ได้แก่ มะกรูดผี ไผ่โร (จั่ง) เตาร้าง กล้วยป่า ไม้เลื้อยชนิดต่างๆ สมุนไพรมีจำนวนมาก ได้แก่ คนทีดำ คนทีแดง จันทน์แดง สลัดได ตีป्लीเชือก สัมปออย กาหลง ขอบชะนางแดง ขอบชะนางดำ ขอบชะนางขาว ติงู กระตักไก่อ ชันทองพญาบาท เป็นต้น และมีกล้วยไม้ชนิดต่างๆ ที่สำคัญ ได้แก่ รองเท้านารี สัตว์ป่าที่พบ ได้แก่ ลิงต่างๆ ลิ่น ชะมด อีเห็น กระเจง กระรอก บ่าง เม่น กระแต นางอาย ค้างคาว สัตว์ป่าจำพวกนก ได้แก่ ไก่ป่า นกขมิ้น นกเขา นกเค้าแมว นกตบยุง เหยี่ยว กาเหว่า นกปรอดชนิดต่างๆ นกยางเขนดง นกยางเขนบ้าน นกกินปลี และนกกินแมลงชนิดต่างๆ จำนวนมาก



เขตรักษาพันธุ์สัตว์ป่า

เขตรักษาพันธุ์สัตว์ป่าโดนงาช้าง

- **น้ำตกโดนงาช้าง** เป็นน้ำตกที่สวยงามมาก อยู่ในท้องที่ อำเภอหาดใหญ่ จังหวัดสงขลา น้ำตกแบ่งเป็น 7 ชั้นแต่ละชั้นมีความสวยงาม ซึ่งอยู่ห่างจากตัวเมืองหาดใหญ่ 26 กิโลเมตร ตามทางหมายเลข 4 ถึงหลักกิโลเมตรที่ 13 บ้านหุแร่ เลี้ยวซ้ายอีก 13 กิโลเมตร ถึงน้ำตกโดนงาช้าง
- **น้ำตกโดนปลิว** เป็นน้ำตกที่สวยงามอีกแห่งหนึ่ง อยู่ในท้องที่อำเภอรัตภูมิ จังหวัดสงขลา ห่างจากตัวเมืองหาดใหญ่ประมาณ 28 กิโลเมตร ใช้ทางหลวงหมายเลข 4 ผ่านสวนพฤกษศาสตร์วรรณคดีควนเขาวัง เลี้ยวซ้ายอีกประมาณ 8 กิโลเมตร มีชั้นน้ำตก 12 ชั้น
- **น้ำตกบริพัตร** อยู่ทางทิศตะวันตก ของเขตรักษาพันธุ์สัตว์ป่าโดนงาช้าง อยู่ในท้องที่อำเภอรัตภูมิ ห่างจากตัวเมืองหาดใหญ่ 51 กิโลเมตร
- **น้ำตกปาหนัน** อยู่ในท้องที่ อำเภอควนกาหลง จังหวัดสตูล ใช้เส้นทางหลวง 406 ถึงบริเวณบ้านทุ่งนุ้ย เลี้ยวซ้ายเข้าไป 8 กิโลเมตร มีความสวยงามตามธรรมชาติอีกแห่งหนึ่ง
- **น้ำตกผาดำ** อยู่ในท้องที่อำเภอสะเดา จังหวัดสงขลา ห่างจากตัวเมืองหาดใหญ่ 36 กิโลเมตร ยังมีความสวยงามตามธรรมชาติอย่างมาก

เขตรักษาพันธุ์สัตว์ป่าเขาบรรทัด

- **น้ำตกโดนแพรทอง** หรือน้ำตกบ้านโดน ตั้งอยู่หมู่ที่ 5 ตำบลลำสินธุ์ อำเภอศรีนครินทร์ จังหวัดพัทลุง เดินทางจากตัวเมืองไปตามทางหลวงหมายเลข 4 ประมาณ 18 กิโลเมตร มีทางแยกถนนสายคลองหมวยบ้านงหรา ระยะทางประมาณ 9 กิโลเมตร ถึงทางแยกบ้านโดน ต่อไปทางทิศตะวันตกประมาณ 5 กิโลเมตร
- **น้ำตกไพรวัลย์** ตั้งอยู่ในหน่วยพิทักษ์ป่าบ้านพุด เขตรักษาพันธุ์สัตว์ป่าเขาบรรทัด ตำบลคลองเฉลิม เป็นน้ำตกขนาดใหญ่ เจียบสงบรมเย็นด้วยพรรณไม้นานาชนิด บริเวณน้ำตกมีร้านอาหารบริการการเดินทาง จากตัวเมืองพัทลุง ใช้ทางหลวงหมายเลข 4 ถึงสามแยกงหราเลี้ยวขวาเข้าทางหลวงหมายเลข 4122 ประมาณ 29 กิโลเมตร และจะมีป้ายบอกทางไปน้ำตกอีก 3 กิโลเมตร
- **น้ำตกลานหม่อมจ้อย** เป็นน้ำตกที่อยู่ท่ามกลางป่าที่ร่มรื่น อยู่ในบริเวณหน่วยพิทักษ์ป่าบ้านตะโหมด ลักษณะของน้ำตกจะแบ่งเป็นชั้นๆ แต่ละชั้นมีชื่อต่างกัน มีแอ่งน้ำสามารถเล่นน้ำได้ การเดินทางจากอำเภอตะโหมด ใช้เส้นทางหมายเลข 4121 และต่อด้วยเส้นทางหมายเลข 4237 ประมาณ 18 กิโลเมตร จนถึงวัดตะโหมด น้ำตกจะอยู่เลยวัดตะโหมดไป ประมาณ 4-5 กิโลเมตร
- **น้ำตกเขาช่อง** อยู่ในบริเวณสวนพฤกษศาสตร์เขาช่อง ตั้งอยู่ริมถนนตรัง-พัทลุง ในเขตอำเภอนาโยง จังหวัดตรัง ห่างจากตัวเมืองประมาณ 21 กิโลเมตร มีน้ำตกจากภูเขาสูงไหลลงมาตามหน้าผาซอกหินสวยงามมาก
- **น้ำตกสายรุ้ง** เป็นน้ำตกชั้นเดียวที่ตกจากหน้าผาสูงใหญ่ และจะเป็นสายรุ้งเมื่อละอองน้ำกระทบกับแสงแดด การเดินทาง ไปตามถนนสายตรัง-พัทลุง บริเวณกิโลเมตรที่ 17 ให้เลี้ยวขวาไปตามถนนสายบ้านกะช่อง-บ้านหาดเลา ประมาณ 12 กิโลเมตร เลี้ยวซ้ายตรงป้ายชี้หน้าตกอีก 3 กิโลเมตร



- **น้ำตกไพรสวรรค์** ใช้เส้นทางถนนตรัง-พัทลุง ประมาณกิโลเมตรที่ 17 เลี้ยวขวาตามเส้นทางสายบ้านกะช่อง-บ้านหาดเลา 20 กิโลเมตร เลี้ยวซ้ายตรงป้ายชื่อน้ำตกอีก 4.5 กิโลเมตร เป็นน้ำตกขนาดกลาง ประกอบด้วยชั้นย่อยๆ 17 ชั้น และสามารถล่องแก่งได้ ระยะทาง 5 กิโลเมตร
- **น้ำตกโตนเต๊ะ** สามารถเดินเท้าไปยังน้ำตกประมาณ 80 เมตร เป็นน้ำตกขนาดใหญ่ ต้นกำเนิดจากเทือกเขาบรรทัด มีน้ำไหลผ่านแอ่งหินซอกหินตลอดสายเป็นสีขาว สูง 320 เมตร ด้านล่างเป็นแอ่งน้ำสามารถว่ายน้ำได้ ระยะทางเดินไปน้ำตกประมาณ 80 เมตร ทางไม่ชัน ตลอดทางเดินร่มรื่นด้วยพรรณไม้ต่างๆ ชนิดร่มครึ้ม นอกจากนั้นยังมีเส้นทางเดินศึกษาธรรมชาติ ตามทาง จะมีป้ายสื่อความหมาย 17 จุดที่บอกถึงความสัมพันธ์ระหว่างธรรมชาติและสิ่งมีชีวิต นักท่องเที่ยวสามารถเดินทางด้วยรถยนต์ไปจนถึงบริเวณน้ำตกได้ทุกฤดูกาล การเดินทาง ห่างจากอำเภอเมือง 45 กิโลเมตร ไปตามถนนสายตรัง-พัทลุง ประมาณ 17 กิโลเมตร บริเวณกิโลเมตรที่ 53 เลี้ยวขวาไปตามเส้นทางบ้านกะช่อง-บ้านหาดเลา (ทางหลวงหมายเลข 4124) ประมาณ 27 กิโลเมตร เลี้ยวซ้ายไปอีก ประมาณ 1 กิโลเมตร
- **น้ำตกธารปลิว** อยู่หมู่ 7 ตำบลทุ่งหว้า ห่างจากที่ว่าการอำเภอทุ่งหว้า 14 กิโลเมตร เป็นน้ำตกที่มีต้นน้ำเกิดจากเขาสูงโคระ ในเขตจังหวัดตรัง-สตูล มี 2 ชั้น ชั้นล่างเป็นแอ่งน้ำขนาดกว้าง 40 เมตร ยาว 50 เมตร รอบๆ บริเวณร่มรื่นด้วยพรรณไม้หลากหลาย การเดินทาง จากถนนสายทุ่งหว้า - ปะเหลียน แยกตรงกิโลเมตรที่ 35 ไปบ้านทุ่งยวน้อย ตำบลทุ่งหว้า ระยะทางจากทางแยก เข้าไปประมาณ 8 กิโลเมตร
- **น้ำตกวังสายทอง** อยู่ริมถนน ร.พ.ช. สายทุ่งนางแก้ว-วังสายทอง ทางหลวงหมายเลข 4137 สามารถเดินทางได้ 2 ทาง คือ ทางอำเภอละงู จังหวัดสตูล ตรงทางแยกจากถนนสายสตูล-ละงู ที่สามแยกบ้านโกตา ตำบลกำแพง จากจุดนี้ถึงน้ำตก ระยะทางประมาณ 26 กิโลเมตร อีกทางหนึ่งคือทางอำเภอทุ่งหว้า จังหวัดสตูล ตรงสามแยกสะพานวา ตำบลป่าแก่บ่อหิน ระยะทางประมาณ 19 กิโลเมตร ความงามของน้ำตกแห่งนี้อยู่ที่แอ่งน้ำแต่ละชั้นของหินปูน สายน้ำไหลลงมาตามชั้นของน้ำตกซึ่งลักษณะคล้ายดอกบัวบานลดหลั่นกันลงมาในแอ่งที่สวยงาม บริเวณน้ำตกมีต้นไม้ใหญ่ร่มรื่น เหมาะแก่การพักผ่อน

เขตห้ามล่าสัตว์ป่า

เขตห้ามล่าสัตว์ป่าทะเลน้อย

ได้รับการประกาศเป็นเขตห้ามล่าสัตว์ป่าทะเลน้อย เมื่อวันที่ 18 กุมภาพันธ์ 2518 แต่ประชาชนมักเรียกกันว่า “อุทยานนกน้ำทะเลน้อย” ซึ่งนับเป็นเขตห้ามล่าสัตว์ป่าแห่งแรกของประเทศไทย รอบๆ ทะเลน้อย บริเวณพรุควนซีเสียน เป็นแรมซาร์ไซด์แห่งแรกของประเทศไทย เขตห้ามล่าสัตว์ป่าทะเลน้อยมีเนื้อที่ประมาณ 285,625 ไร่ ได้รับการคัดเลือกให้เป็นพื้นที่ชุ่มน้ำที่มีความสำคัญของประเทศ ครอบคลุมพื้นที่ 3 จังหวัด คือ พัทลุง สงขลา และนครศรีธรรมราช ส่วนที่เป็นพื้นน้ำ (ทะเลน้อย) ประมาณ 17,500 ไร่ พื้นที่ส่วนใหญ่ของทะเลน้อยเป็นพื้นที่ราบริมทะเลสาบ ประกอบด้วย นาข้าว ป่าพรุ ทุ่งหญ้า ตัวทะเลน้อยกว้างประมาณ 5 กิโลเมตร ยาวประมาณ 6 กิโลเมตร มีพืชน้ำปกคลุม เช่น ผักตบชวา กก กระจูดหนู บัวต่างๆ และพืชลอยน้ำ ความลึกเฉลี่ย 1.25 เมตร สัตว์ป่าที่อาศัยอยู่แบ่งออกเป็น นกน้ำ 287 ชนิด สัตว์เลื้อยคลาน 26 ชนิด สัตว์เลี้ยงลูกด้วยนม 6 ชนิด นกน้ำมีทั้งนกที่ประจำถิ่นและนกอพยพ เช่น นกกาบบัว นกกุลา นกกระสานวล



นกกระสาแดง นกกาบน้ำเล็ก นกแขวก เป็นต้น สิ่งที่น่าสนใจในการเที่ยวชมเขตห้ามล่าสัตว์ป่าทะเลน้อย คือ พระตำหนักทะเลน้อย ทะเลบัว ยามเช้า ผูกนกน้ำนานาชนิด แหล่งทำรังวางไข่ของนกน้ำบริเวณอ่าวหม้อ หน่วยพิทักษ์ป่าควนขี้เสียน แหล่งทำรังวางไข่ของนกน้ำบริเวณควนทะเลมองและจุดชมธรรมชาติบริเวณศาลา นางเรียม การเดินทาง จากตัวเมืองพัทลุงใช้เส้นทางหลวงหมายเลข 4048 (พัทลุง-ควนขนุน) ประมาณ 32 กิโลเมตร ทางลาดยางตลอดสายมีป้ายบอกตลอดทาง หรือทางรถไฟ ลงที่สถานีปากคลอง จากนั้นต่อรถโดยสารไป ทะเลน้อย ประมาณ 8 กิโลเมตร

เขตห้ามล่าสัตว์ป่าทะเลสาบสงขลา

เขตห้ามล่าสัตว์ป่าทะเลสาบสงขลา ตั้งอยู่ที่บ้านคูขุด หมู่ที่ 4 ตำบลคูขุด อำเภอสทิงพระ ห่างจากที่ว่าการอำเภอสทิงพระเข้าไป ทางแยกประมาณ 3 กิโลเมตร ห่างจากตัวเมืองสงขลา 32 กิโลเมตร ได้รับการประกาศเป็นเขตห้ามล่าสัตว์ป่าทะเลสาบสงขลา เมื่อวันที่ 19 เมษายน 2519 มีพื้นที่อยู่ในเขตรับผิดชอบทั้งหมด 227,916 ไร่ (365 ตารางกิโลเมตร) ครอบคลุมพื้นที่อำเภอเมืองสงขลา อำเภอรัตนภูมิ อำเภอสทิงพระ อำเภอกระแสดินธุ์ และพื้นที่ส่วนหนึ่ง ติดต่อกับ อำเภอปากพะยูนจังหวัดพัทลุง เขตห้ามล่าสัตว์ป่าทะเลสาบสงขลา เป็นส่วนหนึ่งของทะเลสาบสงขลา จากการสำรวจของกรมป่าไม้ พบว่ามีนกชนิดต่าง ๆ กว่า 112 ชนิด ซึ่งนกเหล่านี้จะมาอยู่อาศัยเป็นจำนวนมาก ในช่วงเดือนธันวาคม - เมษายน บริเวณที่ทำการมีเรือทัวร์ชมรอบๆ บริเวณเขตห้ามล่าสัตว์ป่าทะเลสาบสงขลา ในราคาประมาณ 150 บาท ใช้เวลาเที่ยวชมนกประมาณ 1 ชั่วโมง เขตห้ามล่าสัตว์ป่าทะเลสาบสงขลา มีพื้นที่ส่วนใหญ่เป็นเกาะ คือ มีเกาะเล็กเกาะน้อยมากมาย และหญ้าทะเลขึ้นเขียวขจีเหมือนกับทุ่งหญ้ากลางทะเลซึ่งเป็นธรรมชาติที่มีทิวทัศน์งดงามมาก เกาะเหล่านี้บางเกาะอยู่ในพื้นที่ของอำเภอปากพะยูน จังหวัดพัทลุง เช่น เกาะนางคำ เกาะญวน เกาะเสื่อ เกาะหมาก และบางเกาะไม่มีคนอาศัยอยู่เลย แต่ทว่ามินิกท่องเที่ยวไปเที่ยวกันมาก เพราะมีบรรยากาศที่ดีเหมาะแก่การพักผ่อนหย่อนใจ อย่างเช่น เกาะบรรทม เกาะคำเหียง เกาะกระ และเกาะโคบ ซึ่งมีลักษณะภูมิประเทศด้านหนึ่งติดกับทะเลสาบ อีกด้านเป็นภูเขาเล็กๆ เหมาะแก่การนั่งดูนก เพราะบริเวณนี้มีต้นราโพ และต้นจากมาก จึงเป็นที่อยู่และที่วางไข่ของนกอีโก้ง นอกจากนี้ยังมี เกาะสี่ เกาะห้า ซึ่งเป็นเกาะที่มีการทำสัมปทาน เก็บรังนกนางแอ่น การเดินทาง จากหาดใหญ่ ใช้เส้นทางหลวงแผ่นดินหมายเลข 407 ไปทางสะพานติณสูลานนท์ แล้วเข้าสู่ทางหลวงแผ่นดินหมายเลข 4083 ซึ่งเป็นทางตัดเลียบชายฝั่งทะเลด้านตะวันออกช่วงสงขลา-สทิงพระ ทางซ้ายมือจะมีป้ายบอกทางเข้าเขตห้ามล่าสัตว์ป่าทะเลสาบสงขลา เป็นทางแยกเข้าไประยะทางประมาณ 3 กิโลเมตร



หน่วยงานด้านพฤกษศาสตร์

สวนพฤกษศาสตร์วรรณคดีควนเขาวัง

สวนพฤกษศาสตร์วรรณคดีควนเขาวัง ตั้งอยู่ที่ หมู่ที่ 1 ตำบลฉลุง อำเภอหาดใหญ่ จังหวัดสงขลา มีเนื้อที่ประมาณ 364 ไร่ ห่างจากอำเภอหาดใหญ่ ใช้เส้นทางถนนเพชรเกษม-รัตภูมิ ประมาณ 21 กม. สวนพฤกษศาสตร์วรรณคดีควนเขาวัง เป็นโครงการเฉลิมพระเกียรติพระบาทสมเด็จพระเจ้าอยู่หัว ในวโรกาสทรงมีพระชนมพรรษา ครบ 60 พรรษา และเฉลิมฉลองพระราชพิธีรัชมังคลาภิเษก เพื่อเป็นแหล่งอันเป็นประโยชน์ทางการศึกษาของนักเรียน นักศึกษา ตลอดจนประชาชนทั่วไป ให้ได้รู้จักพรรณไม้ในวรรณคดีและพืชสมุนไพร และใช้เป็นสถานที่พักผ่อนหย่อนใจของชุมชน ปัจจุบันได้มีการพัฒนาสวนพฤกษศาสตร์วรรณคดีควนเขาวัง เพื่อให้เป็นแหล่งท่องเที่ยวเชิงนิเวศที่น่าสนใจยิ่งขึ้น เนื่องจากเป็นพื้นที่เชื่อมต่อกับสวนป่าสมเด็จพระเกียรติสมเด็จพระเทพรัตนราชสุดาฯ สยามบรมราชกุมารี ในสวนป่าควนเขาวัง ทำให้พื้นที่ป่ากว้างใหญ่ขึ้น เต็มไปด้วยพรรณไม้นานาชนิดที่อยู่ในวรรณคดีไทยเรื่องต่าง ๆ เช่น อิเหนา ขุนช้างขุนแผนพระอภัยมณี รามเกียรติ์ เป็นต้น ภายในสวนพฤกษศาสตร์วรรณคดีควนเขาวัง มีความร่มรื่นสวยงาม จึงทำให้เกิดกิจกรรมที่หลากหลาย อาทิ การศึกษาพรรณไม้ เดินป่า พักแรมด้วยเต็นท์ ขี่จักรยานตามเส้นทางธรรมชาติ โดยจะมีเจ้าหน้าที่คอยแนะนำให้ความรู้ บ้านพักที่สะดวก รวมทั้งร้านค้าสวัสดิการไว้รองรับด้วย

สวนพฤกษศาสตร์พนาตุ้ง

สวนพฤกษศาสตร์พนาตุ้ง ตั้งอยู่ที่ตำบลพนาตุ้ง อำเภอควนขนุน จังหวัดพัทลุง มีเนื้อที่ประมาณ 6,100 ไร่ ห่างจากตัวเมืองพัทลุงใช้เส้นทางพัทลุง-ลำปำ-ปากประ ระยะทางประมาณ 20 กม. และหากใช้เส้นทางพัทลุง-ควนขนุน-ทางแยกเข้าทะเลน้อย ระยะทางประมาณ 35 กม. ภายในสวนพฤกษศาสตร์มีสวนหินสวยงาม พันธุ์ไม้ส่วนใหญ่เป็นพันธุ์ไม้น้ำหรือป่าพรุหรือป่าเสม็ด ซึ่งเป็นเสม็ดแดงเป็นพันธุ์ไม้หลัก พันธุ์ไม้รองได้แก่ หยีน้ำ กระทุ้ม กระ ไทร ทองกลาง หว่า เตยทะเล และพันธุ์ไม้น้ำนานาชนิด เช่น บัว กก กระจูด หย้ายูง ประทล ฯลฯ

สวนรุกขชาติถ้ำเขาน้อย

สวนรุกขชาติถ้ำเขาน้อย (นัยเป็น ภาษาถิ่นปักษ์ใต้ ความหมายว่า เล็ก) ตั้งอยู่ที่ตำบลเขาพระ อำเภอรัตภูมิ จังหวัดสงขลา อยู่ระหว่างหลักกิโลเมตรที่ 35-36 ถนนยนตรการกำธร (สตูล-รัตภูมิ) และอยู่ใกล้กับที่ทำการหน่วยป้องกันรักษาป่าหน่วยน้ำตกบริพัตร มีพื้นที่ประมาณ 56 ไร่ พื้นที่แบ่งเป็นแปลงย่อย 2 แปลง โดยมีถนนยนตรการกำธรตัดผ่านกลาง แปลงที่ 1 สภาพพื้นที่เป็นที่ราบ มีพันธุ์ไม้เดิมที่ขึ้นอยู่รวมกับพันธุ์ไม้ที่ปลูกเพิ่มเติม พันธุ์ไม้ที่เด่นๆ ได้แก่ กันเกราะ สะบ้า สนทะเล สะเดาเทียม กะบาก มะกล่ำต้น ลำแพน หูเรียนป่า เทพทาโร มะหาด ไม้ชนิดต่างๆ เป็นต้น แปลงที่ 2 สภาพพื้นที่จะมีจุดเด่น คือ ภูเขาหินปูน ซึ่งภายในมีลักษณะเป็นถ้ำ เรียกว่า “ถ้ำเขาน้อย” มีความยาวประมาณ 40 เมตร ทะลุถึงกัน มีหินงอก หินย้อย รูปร่างแปลกตา รวมทั้งมีพันธุ์ไม้เดิม และปลูกเพิ่มเติม เช่น จิกเขา ตะเคียนทอง มะปริง พะวา โสกน้ำ มะหาด เป็นต้น



โครงการอันเนื่องมาจากพระราชดำริ

โครงการสวนปาล์มเทิดพระเกียรติ สมเด็จพระเทพรัตนราชสุดาฯ สยามบรมราชกุมารี จังหวัดสงขลา

โครงการสวนปาล์มเทิดพระเกียรติสมเด็จพระเทพรัตนราชสุดาฯ สยามบรมราชกุมารี ตั้งขึ้นเมื่อปี 2537 เพื่อเทิดพระเกียรติสมเด็จพระเทพรัตนราชสุดาฯ สยามบรมราชกุมารี เนื่องในวโรกาสที่ทรงมีพระชนมายุ 36 พรรษา โดยกระทรวงเกษตรและสหกรณ์ ได้น้อมเกล้าถวายโครงการแต่สมเด็จพระเทพรัตนราชสุดาฯ สยามบรมราชกุมารี เมื่อวันที่ 29 กันยายน 2537 จากการปฏิรูประบบราชการ เมื่อปี 2545 โครงการสวนปาล์มเทิดพระเกียรติ สมเด็จพระเทพรัตนราชสุดาฯ สยามบรมราชกุมารี ถูกกำหนดให้อยู่ในความรับผิดชอบของสำนักบริหารพื้นที่อนุรักษ์ที่ 6 (สงขลา) กรมอุทยานแห่งชาติ สัตว์ป่า และพันธุ์พืช กระทรวงทรัพยากรธรรมชาติและสิ่งแวดล้อม

พระราชดำริ

“...ให้ดำเนินการรวบรวมพันธุ์ปาล์มชนิดต่างๆ ให้มีความหลากหลาย ทั้งของไทยและต่างประเทศ เพื่อให้เกิดประโยชน์ในทางการศึกษา ค้นคว้า และวิจัยอย่างต่อเนื่อง อีกทั้งเป็นแหล่งสะสมพันธุ์ปาล์ม และเป็นแหล่งท่องเที่ยวของชาวไทยและชาวต่างประเทศ ...”

พระราชดำริของสมเด็จพระเทพรัตนราชสุดาฯ สยามบรมราชกุมารี

วันที่ 29 กันยายน 2537

โดยวัตถุประสงค์ของโครงการมีดังนี้

1. เพื่อเทิดพระเกียรติสมเด็จพระเทพรัตนราชสุดาฯ สยามบรมราชกุมารี เนื่องในวโรกาสที่ทรงมีพระชนมายุ 36 พรรษา
2. เพื่อใช้เป็นแหล่งรวบรวม ศึกษา และวิจัยพันธุ์พืชในวงศ์ปาล์มทุกชนิด โดยเฉพาะพันธุ์ปาล์มพื้นเมืองของไทย
3. เพื่อพัฒนาพืชวงศ์ปาล์มให้เป็นพืชเศรษฐกิจและขยายผลไปสู่เกษตรกร
4. เพื่อใช้เป็นแหล่งถ่ายทอดเทคโนโลยี และเผยแพร่ความรู้ทางวิชาการแขนงต่างๆ เกี่ยวกับพืชวงศ์ปาล์ม
5. เพื่อเป็นแบบอย่างในการอนุรักษ์ทรัพยากรธรรมชาติและเสริมสร้างสภาวะแวดล้อมที่ดีให้กับชุมชน
6. เพื่อใช้เป็นแหล่งท่องเที่ยวทางธรรมชาติในภูมิภาค

โครงการสวนปาล์มเทิดพระเกียรติสมเด็จพระเทพรัตนราชสุดาฯ สยามบรมราชกุมารี ตั้งอยู่ที่ หมู่ที่ 1 ตำบลฉลุง อำเภอหาดใหญ่ จังหวัดสงขลา อยู่ในพื้นที่ป่าสงวนแห่งชาติป่าควนเขาวัง ป่าคลองต้อ และป่าเทือกเขาแก้ว เนื้อที่ประมาณ 639 ไร่

การเดินทาง หน่วยงานตั้งอยู่ริมถนนเพชรเกษม (ทางหลวงหมายเลข 4) ช่วงอำเภอหาดใหญ่-หุเร่-รัตภูมิ บริเวณกิโลเมตรที่ 21 ห่างจากอำเภอหาดใหญ่ 21 กิโลเมตร และห่างจากสนามบินหาดใหญ่ 15 กิโลเมตร สามารถเดินทางโดยรถยนต์โดยสารประจำทาง สายหาดใหญ่-รัตภูมิ (สายเก่า)



1.1.5 หน่วยงานในสังกัด

หน่วยงานในสังกัด	หัวหน้าหน่วยงาน/เบอร์โทรศัพท์
หน่วยงานสวนอุทยานแห่งชาติ	
(1) อุทยานแห่งชาติเขาปู่ – เขาย่า 10 หมู่ที่ 1 ต. เขาปู่ อ. ศรีบรรพต จ. พัทลุง เนื้อที่ 433,750 ไร่	นายสมชัย แสงแก้ว เจ้าพนักงานป่าไม้อาวุโส
(2) อุทยานแห่งชาติเขาน้ำค้าง หมู่ที่ 1 ต. คลองขวาง อ.นาทวี จ. สงขลา เนื้อที่ 132,500 ไร่	นายพริษฐ์ นราสฤษฏ์กุล เจ้าพนักงานป่าไม้ชำนาญงาน
(3) อุทยานแห่งชาติสันกาลาศีรี หมู่ที่ 2 บ้านไร่เหนือ ต. บาไทย อ. สะบ้าย้อย จ. สงขลา 90160 เนื้อที่ 89,510 ไร่	นายศักดิ์สิทธิ์ ขุนณรงค์ นักวิชาการป่าไม้ชำนาญการ
(4) วนอุทยานควนเขาวัง ต.ฉลุง อ.หาดใหญ่ จ.สงขลา เนื้อที่ 2,037.50ไร่	นายมนัส อินชุม นักวิชาการป่าไม้ปฏิบัติการ
(5) วนอุทยานเมืองเก่าชัยบุรี ต.ชัยบุรี อ.เมือง จ.พัทลุง เนื้อที่ 1,875 ไร่	นางเพลินจิตร ภาวิงสวัสดิ์ นักวิชาการป่าไม้ชำนาญการพิเศษ
หน่วยงานสวนอนุรักษ์สัตว์ป่า	
(1) เขตรักษาพันธุ์สัตว์ป่าไต่เงาช้าง หมู่ที่ 2 ต. ฉลุง อ. หาดใหญ่ จ. สงขลา เนื้อที่ 181,066.38 ไร่	นายมงคล แดงกัน นักวิชาการป่าไม้ชำนาญการ
(2) เขตรักษาพันธุ์สัตว์ป่าเขาบรรทัด หมู่ 1 ต. บ้านนา อ. ศรีนครินทร์ จ. พัทลุง เนื้อที่ 791,847 ไร่	นายบำรุงรัตน์ พลอยดำ เจ้าพนักงานป่าไม้ชำนาญการ
(3) เขตห้ามล่าสัตว์ป่าทะเลสาบ ต. คูซุด อ. สทิงพระ จ. สงขลา เนื้อที่ 227,916 ไร่	นายเอกชัย หมวดจันทร์ นักวิชาการป่าไม้ชำนาญการ
(4) เขตห้ามล่าสัตว์ป่าเขาปะช้าง - แหลมขาม 329 หมู่ 3 ต. สะกอม อ. เทพา จ. สงขลา เนื้อที่ 146,875 ไร่	นายณัฐพงษ์ อ่อนทอง นักวิชาการป่าไม้ปฏิบัติการ
(5) เขตห้ามล่าสัตว์ป่าป่ากราด หมู่ 1 ต. สะทอน อ. นาทวี จ. สงขลา เนื้อที่ 2,575 ไร่	นายวิรัตน์ ไสยะ นักวิชาการป่าไม้ชำนาญการ



หน่วยงานในสังกัด	หัวหน้าหน่วยงาน/เบอร์โทรศัพท์
(6) เขตห้ามล่าสัตว์ป่าเขาหลวง หมู่ที่ 3 ต. คลองเปี้ยะ อ. จะนะ จ. สงขลา เนื้อที่ 68,250 ไร่	นายกฤษฎา สุขาเงิน นักวิชาการป่าไม้ปฏิบัติการ
(7) เขตห้ามล่าสัตว์ป่าพรุค่างคาว อ.หาดใหญ่ จ.สงขลา เนื้อที่ 481 ไร่	
(8) เขตห้ามล่าสัตว์ป่าทะเลน้อย ต.ทะเลน้อย อ. ควนขนุน จ. พัทลุง เนื้อที่ 285,625 ไร่	นายประไพศักดิ์ สุขย์อ้อย เจ้าพนักงานป่าไม้ชำนาญงาน
(9) เขตห้ามล่าสัตว์ป่าทะเลหลวง 151 หมู่ที่ 3 ต. จอถนน อ. เขาชัยสน จ. พัทลุง เนื้อที่ 375,000 ไร่	นายสาธิต มากชิต เจ้าพนักงานป่าไม้ชำนาญงาน
(10) สถานีเพาะเลี้ยงสัตว์ป่าพัทลุง หมู่ที่ 1 ต. บ้านนา อ. ศรีนครินทร์ จ. พัทลุง	นายวิเชษฐ์ สงสมพันธุ์ นักวิชาการป่าไม้ชำนาญงาน
(11) สถานีเพาะเลี้ยงสัตว์ป่าโตนงาช้าง อ.หาดใหญ่ จ.สงขลา 90114	นายกอบศักดิ์ สุวรรณรัตน์ นักวิทยาศาสตร์ชำนาญการ
(12) ศูนย์ศึกษาธรรมชาติและสัตว์ป่าหาดใหญ่ หมู่ที่ 7 ต. หุ่นดำเสา อ. หาดใหญ่ จ. สงขลา	นางสาวกรทิพย์ สุนทรสวัสดิ์ นักวิชาการป่าไม้ปฏิบัติการ
(13) ศูนย์ศึกษาธรรมชาติและสัตว์ป่าทะเลสาบสงขลา 102 หมู่ที่ 3 ต. เกาะใหญ่ อ. กระแสสินธุ์ จ. สงขลา	นายถวิล แก้วหอม เจ้าพนักงานป่าไม้ชำนาญงาน
(14) ศูนย์ศึกษาธรรมชาติและสัตว์ป่าทะเลน้อย 226 หมู่ที่ 1 ต. ทะเลน้อย อ. ควนขนุน จ. พัทลุง	นางเพลินจิตร ภูวงษ์สวัสดิ์ นักวิชาการป่าไม้ชำนาญการพิเศษ
(15) ด้านตรวจสัตว์ป่าสะเดา อ. สะเดา จ. สงขลา	นายปทุม พงศกรเฟื่องฟู เจ้าพนักงานป่าไม้อาวุโส
(16) ด้านตรวจสัตว์ป่าปาดังเบซาร์ อ. สะเดา จ. สงขลา	นายปรัชญ์ คงทอง นักวิชาการป่าไม้ปฏิบัติการ
(17) ด้านตรวจสัตว์ป่าท่าอากาศยานหาดใหญ่ ท่าอากาศยานหาดใหญ่ อ.หาดใหญ่ จ.สงขลา	นายมานิช เพชรกาฬ เจ้าพนักงานป่าไม้ชำนาญงาน
(18) ด้านตรวจสัตว์ป่าสงขลา ต.หัวเขา อ.สิงหนคร จ.สงขลา	นายมานิช เพชรกาฬ เจ้าพนักงานป่าไม้ชำนาญงาน



หน่วยงานในสังกัด	หัวหน้าหน่วยงาน/เบอร์โทรศัพท์
(19) ด้านตรวจสัตว์ป่าบ้านประกอบ อ.นาทวี จ.สงขลา	นายปทุม พงศกรเฟื่องฟู เจ้าพนักงานป่าไม้อาวุโส
กลุ่มงานวิชาการ	
(1) สวนพฤกษศาสตร์วรรณคดีควนเขาวัง หมู่ที่ 1 ต. ฉลุง อ. หาดใหญ่ จ. สงขลา เนื้อที่ 364 ไร่	นางสาวพรอุมมา คงศรี นักวิชาการป่าไม้ชำนาญการ
(2) สวนรุกขชาติถ้ำเขาน้อย ต. เขาพระ อ. รัตภูมิ จ. สงขลา เนื้อที่ 54 ไร่	นางสาวเกสรี่ รักชุมคง นักวิชาการป่าไม้ชำนาญการพิเศษ
(3) สวนพฤกษศาสตร์พนางตุง ต. พนางตุง อ. ควนขนุน จ. พัทลุง เนื้อที่ 6,100 ไร่	นายกัญจนณัฐ บัญดำ นักวิชาการป่าไม้ปฏิบัติการ
(4) สถานีวิจัยต้นน้ำทะเลสาบสงขลา อ.หาดใหญ่ จ. สงขลา	นายสุวัฒน์ จันฉิวังค์ นักวิชาการป่าไม้ชำนาญการพิเศษ
หน่วยงานส่วนประสานโครงการพระราชดำริและกิจกรรมพิเศษ	
(1) โครงการอนุรักษ์ธรรมชาติและสัตว์ป่า สวนป่า พระนามาภิไธยภาคใต้ (สวนป่าสิริกิติ์) จ.สงขลา	
(2) โครงการสวนป่าสมเด็จพระเกียรติสมเด็จพระเทพ รัตนราชสุดาฯ สยามบรมราชกุมารี หมู่ที่ 1 ต. ฉลุง อ. หาดใหญ่ จ. สงขลา	นายสถาวิทย์ สุวรรณรัตน์ นักวิชาการป่าไม้ปฏิบัติการ
หน่วยงานส่วนควบคุมและปฏิบัติการไฟป่าสถานีควบคุมไฟป่า	
(1) สถานีควบคุมไฟป่าพัทลุง หมู่ที่ 2 ต. พนางตุง อ. ควนขนุน จ. พัทลุง	นายประกาศิต ห่อจันทร์ เจ้าพนักงานป่าไม้ชำนาญงาน
(3) สถานีควบคุมไฟป่าสงขลา หมู่ที่ 1 ตำบลสะกอม อำเภอเทพา จังหวัดสงขลา	นายนิริทธิ์ ตรียังค์ นักวิชาการป่าไม้ชำนาญการ
หน่วยงานส่วนจัดการต้นน้ำ	
(1) หน่วยอนุรักษ์และจัดการต้นน้ำคลองอู่ตะเภา บ้านบาโรย หมู่ที่ 11 ต. ปาดังเบซาร์ อ. สะเดา จ. สงขลา	นายปณพล ชีวะเสรีชล เจ้าพนักงานป่าไม้อาวุโส



หน่วยงานในสังกัด	หัวหน้าหน่วยงาน/เบอร์โทรศัพท์
(2) หน่วยจัดการต้นน้ำคลองบางแก้ว น้ำตกลาดเตย หมู่ที่ 4 ต. คลองใหญ่ อ. ตะโหมด จ. พัทลุง	นายชุมพล แดงเอียด เจ้าพนักงานป่าไม้ชำนาญงาน
(3) หน่วยจัดการต้นน้ำคลองป่าพรุห้อม บ้านโละหาร หมู่ที่ 7 ต. พุงนารี อ. ป่าบอน จ. พัทลุง	นายสุเมธ หนูณรงค์ เจ้าพนักงานป่าไม้ชำนาญงาน
(4) หน่วยจัดการต้นน้ำคลองเทพา บ้านน้ำเขียว หมู่ที่ 4 ต. เขาแดง อ. สะบ้าย้อย จ. สงขลา	นายมณู รัตนคุณ เจ้าพนักงานป่าไม้ชำนาญงาน
(5) หน่วยจัดการต้นน้ำคลองนาทวี บ้านนาปรัง หมู่ที่ 1 ต.คลองขวาง อ.นาทวี จ.สงขลา	นายนิรันดร์ ขวัญแก้ว เจ้าพนักงานป่าไม้ชำนาญงาน
(6) ศูนย์สาธิต ฯ การใช้หญ้าแฝกด้านป่าไม้ที่ 5 อ. สะเดา จ. สงขลา	นายปณพล ชีวะเสรีชล เจ้าพนักงานป่าไม้อาวุโส
หน่วยงานส่วนฟื้นฟูและพัฒนาพื้นที่อนุรักษ์	
โครงการพัฒนาแหล่งท่องเที่ยวเชิงอนุรักษ์ในพื้นที่ สวนป่าควนเขาวัง ม.1 ต.ฉลุง อ.หาดใหญ่ จ.สงขลา	นายประยูร ชลสุวรรณ เจ้าพนักงานป่าไม้ชำนาญงาน
ศูนย์ปฏิบัติการรังวัดที่ดินและวิศวกรรมป่าไม้	
ศูนย์ปฏิบัติการรังวัดที่ดินและวิศวกรรมป่าไม้ที่ 8 (พัทลุง)	นายวิชัย ธนาสุนทร นายช่างโยธาชำนาญงาน



1.1.6 วิสัยทัศน์ พันธกิจ ประเด็นยุทธศาสตร์ เป้าประสงค์ ของสำนักบริหารพื้นที่อนุรักษ์ที่ 6

วิสัยทัศน์

“เป็นหน่วยงานร่วมขับเคลื่อนการเพิ่มพื้นที่ป่าอนุรักษ์ให้ได้ร้อยละ ๒๕ ของพื้นที่ประเทศ ภายในปี พ.ศ. 2569”

พันธกิจ

1. อนุรักษ์ คุ้มครอง และฟื้นฟูทรัพยากรป่าไม้และสัตว์ป่า
2. วิจัย พัฒนา และให้บริการด้านวิชาการ
3. บริหารจัดการทรัพยากรป่าไม้และสัตว์ป่า โดยการมีส่วนร่วมบนพื้นฐานเทคโนโลยีที่เหมาะสม
4. ส่งเสริมการใช้ประโยชน์จากทรัพยากรธรรมชาติอย่างสมดุลและยั่งยืน

ประเด็นยุทธศาสตร์

1. ด้านการป้องกันการบุกรุกทำลายทรัพยากรป่าไม้อย่างบูรณาการ
2. ด้านอนุรักษ์และฟื้นฟูพื้นที่ป่าอนุรักษ์ให้มีสภาพป่าสมบูรณ์
3. ด้านการเพิ่มประสิทธิภาพการเฝ้าระวังพื้นที่ป่าอนุรักษ์เพื่อลดภัยคุกคามต่อระบบนิเวศป่าไม้และสัตว์ป่า
4. ด้านการพัฒนาศักยภาพพื้นที่ป่าอนุรักษ์ในการให้บริการด้านนิเวศอย่างสมดุล
5. ด้านศึกษา วิจัย พัฒนาและสร้างนวัตกรรมเพื่อสนับสนุนการบริหารจัดการ
6. ด้านการปรับสมดุลและพัฒนาระบบการบริหารระบบจัดการภาครัฐ

เป้าประสงค์

1. ระวัง ยับยั้งการบุกรุกทรัพยากรป่าไม้ การใช้ประโยชน์ที่ดินป่าไม้ การครอบครองพื้นที่ป่าผิดกฎหมาย การทวงคืนพื้นที่ป่าไม้ให้กลับมาเป็นพื้นที่ของรัฐ และเพิ่มพื้นที่ป่าอนุรักษ์ เพื่อคงความอุดมสมบูรณ์ตามธรรมชาติโดยใช้กระบวนการทางกฎหมายที่เกี่ยวข้อง

2. อนุรักษ์ ฟื้นฟู บำรุงรักษาระบบนิเวศป่าต้นน้ำที่เสื่อมโทรมให้กลับคืนสภาพตามธรรมชาติ โดยการน้อมนำแนวพระราชดำริ ใช้ศาสตร์การฟื้นฟูตามหลักธรรมชาติพื้นธรรมชาติและการพัฒนารูปแบบการฟื้นฟูด้วยกระบวนการทางวนวัฒนวิธีที่เหมาะสมกับระบบนิเวศ และการส่งเสริมการพัฒนาคุณภาพชีวิตของชุมชนและราษฎรในพื้นที่สูงในการมีส่วนร่วมในการดูแลระบบนิเวศโดยฐานชุมชน สร้างความตระหนักต่อผลกระทบจากการเปลี่ยนแปลงสภาพภูมิอากาศและภัยธรรมชาติที่อาจเกิดขึ้น และวางแผนการปรับตัวให้สอดคล้องกับสถานการณ์

3. วางระบบ กลไก กระบวนการ วิธีปฏิบัติในการลดภัยคุกคามและการเฝ้าระวัง ป้องกัน รักษา ระบบนิเวศป่าและพื้นที่อนุรักษ์ทุกประเภท รวมทั้งลดความเสี่ยงต่อการสูญเสียความหลากหลายทางชีวภาพของพืช สัตว์ และระบบนิเวศโดยรวม รวมถึงต้องเข้มมาตรการทางสังคมและกระบวนการเรียนรู้ของชุมชนในการวางแผนการปรับตัวให้สอดคล้องกับสถานการณ์ โดยผสมผสานมาตรการทางเศรษฐกิจ สังคม และการใช้ประโยชน์จากทรัพยากรธรรมชาติอย่างมีกฎกติกาที่เห็นพ้องร่วมกัน



4. ให้ความสำคัญกับการบริหารจัดการพื้นที่อนุรักษ์ที่มีศักยภาพในการให้บริการ ด้านนิเวศ ทั้งในเชิงป่าไม้ สัตว์ป่า คุณค่า ความงามทางทัศนียภาพของแหล่งธรรมชาติ โครงสร้างพื้นฐาน สิ่งอำนวยความสะดวก รูปแบบการใช้ประโยชน์ การจัดการสิ่งแวดล้อม ความปลอดภัย การให้บริการที่มีมาตรฐานและคุณภาพเป็นที่ยอมรับและประทับใจ รวมทั้งระบบจัดเก็บค่าธรรมเนียมในการเข้าใช้บริการ และยังหมายรวมถึงการจัดทำแผนแม่บทสำหรับการวางแผนพัฒนาพื้นที่อุทยานแห่งชาติ เขตรักษาพันธุ์สัตว์ป่า และพื้นที่สงวนทางธรรมชาติที่เกี่ยวข้อง

5. มุ่งพัฒนาองค์ความรู้ กระบวนการ เทคนิควิธี รูปแบบการบริหารจัดการพื้นที่ป่าอนุรักษ์ ทรัพยากรป่าไม้ สัตว์ป่า ความหลากหลายทางชีวภาพ โดยใช้งานวิจัย พัฒนาและต่อยอดสู่การเป็นนวัตกรรม ที่สนับสนุนการอนุรักษ์ ป่าไม้ บริหารจัดการพื้นที่ป่าอนุรักษ์ให้มีความสมดุล เพื่อการบริการของระบบนิเวศที่ยั่งยืน การเพิ่มมูลค่าของทรัพยากรและระบบนิเวศ และรวมถึงการสร้างความร่วมมือทางวิชาการการถ่ายทอดองค์ความรู้ เทคโนโลยีในการวิจัยและพัฒนาอย่างเป็นระบบ

6. วางระบบ รากฐาน การดำเนินงานของกลไก เครื่องมือ กระบวนการ และระบบสนับสนุนการบริหารจัดการที่มุ่งประสิทธิผล สอดคล้องกับแผนการปฏิรูปประเทศและยุทธศาสตร์ชาติ โดยเฉพาะอย่างยิ่งการบริหารจัดการบ้านเมืองที่ดี เป็นที่ยอมรับของสังคมและประชาชน ตลอดจนลดการทุจริต และการสร้างธรรมาภิบาลการบริหารจัดการภาครัฐ ทั้งภาวการณ์นำองค์กร กระบวนการทำงาน สมรรถนะบุคลากร การจัดการความรู้ การสร้างเครือข่าย การพัฒนาระบบบริหารที่มุ่งผลลัพธ์การทำงาน รวมทั้งการสร้างควมรับผิดชอบต่อสังคม

1.1.7 อัตรากำลังเจ้าหน้าที่

ตารางที่ 1 อัตรากำลังเจ้าหน้าที่แยกตามส่วน/กลุ่ม (ตามกรอบโครงสร้าง)

หน่วยงาน	ข้าราชการ (คน)	ลูกจ้างประจำ (คน)	พนักงาน ราชการ(คน)	รวม(คน)
สำนักบริหารพื้นที่อนุรักษ์ที่ ๖	๑	๑๑๒	๙๓๐	๑,๐๔๓
ฝ่ายบริหารทั่วไป	๑๘	-	-	๑๘
ส่วนอนุรักษ์และป้องกันทรัพยากร	๒๕	-	-	๒๕
ส่วนควบคุมและปฏิบัติการไฟป่า	๘	-	-	๘
ส่วนฟื้นฟูและพัฒนาพื้นที่อนุรักษ์	๒๑	-	-	๒๑
ส่วนอุทยานแห่งชาติ	๒๐	-	-	๒๐
ส่วนอนุรักษ์สัตว์ป่า	๒๙	-	-	๒๙
ส่วนจัดการต้นน้ำ	๙	-	-	๙
ส่วนประสานโครงการพระราชดำริและกิจการพิเศษ	๙	-	-	๙
ส่วนประสานความร่วมมือด้านทรัพยากรป่าไม้และสัตว์ป่า	๕	-	-	๕
กลุ่มงานวิชาการ	๑๑	-	-	๑๑
รวม	๑๕๕	๑๑๒	๙๓๐	๑,๑๙๗



ตารางที่ 2 อัตรากำลังข้าราชการตามระดับตำแหน่งแยกสังกัดส่วน/กลุ่ม (ตามการปฏิบัติงานจริง)

	สำนักงานบริหารพื้นที่อนุรักษ์ที่ ๖	ส่วนอำนวยการ	ส่วนอนุรักษ์และป้องกันทรัพยากร	ส่วนควบคุมและปฏิบัติการไฟป่า	ส่วนฟื้นฟูและพัฒนาพื้นที่อนุรักษ์	ส่วนอุทยานแห่งชาติ	ส่วนอนุรักษ์สัตว์ป่า	ส่วนจัดการต้นน้ำ	ส่วนประสานโครงการพระราชดำริและกิจกรรมพิเศษ	ส่วนประสานความร่วมมือด้านทรัพยากรป่าไม้และสัตว์ป่า	กลุ่มงานวิชาการ	กลุ่มงานกฎหมาย	รวม
ผู้อำนวยการระดับสูง	๑												๑
นักวิชาการป่าไม้ชำนาญการพิเศษ		๑			๑	๑	๑	๑	๑	-	๑		๗
นิติกรชำนาญการ	-	-	-	-	-	-	-	-	-	-	-	-	๐
นักวิชาการป่าไม้ชำนาญการ			๑	๑	๑	๒	๙			๑	๑		๑๖
นักจัดการงานทั่วไปชำนาญการ		๓											๓
นิติกรปฏิบัติการ						๑						๑	๒
นายสัตวแพทย์ปฏิบัติการ	-	-	-	-	-	-	-	-	-	-	-	-	-
นักวิชาการป่าไม้ปฏิบัติการ			๑	๑		๔	๖	๑	๑		๑		๑๗
นักจัดการงานทั่วไปปฏิบัติการ	-	-	-	-	-	-	-	-	-	-	-	-	-
นักวิชาการเผยแพร่ปฏิบัติการ		๑											๑
เจ้าพนักงานป่าไม้อาวุโส				๑	๑	๑						๑	๔
เจ้าพนักงานป่าไม้ชำนาญงาน			๒	๙	๓	๒	๗	๙					๒๕
เจ้าพนักงานการเงินและบัญชีชำนาญงาน		๒											๒
เจ้าพนักงานธุรการชำนาญงาน		๒							๑	๑			๔
เจ้าพนักงานพัสดุชำนาญงาน		๑											๑
นายช่างไฟฟ้าชำนาญงาน		๑											๑
นายช่างสำรวจชำนาญงาน					๑								๑
เจ้าพนักงานการเงินและบัญชีปฏิบัติงาน	-	-	-	-	-	-	-	-	-	-	-	-	-
เจ้าพนักงานธุรการปฏิบัติงาน							๑						๑
รวม	๑	๑๑	๙	๖	๖	๑๑	๒๒	๗	๓	๒	๓	๒	๖๑



ตารางที่ 3 อัตรากำลังข้าราชการแยกระดับตำแหน่ง เพศ อายุ การศึกษา (ตามการปฏิบัติงานจริง)

ตำแหน่ง	จำนวน	เพศ		อายุ			การศึกษา		
		ชาย	หญิง	๒๐-๓๐ ปี	๓๐-๕๐ ปี	๕๐ ปีขึ้นไป	ต่ำกว่าปริญญา	ปริญญาตรี	สูงกว่าปริญญาตรี
ผู้อำนวยการระดับสูง	๑	๑				๑			๑
นักวิชาการป่าไม้ชำนาญการพิเศษ	๗	๗				๗		๓	๔
นายสัตวแพทย์ชำนาญการ	-	-	-	-	-	-	-	-	-
นักวิชาการป่าไม้ชำนาญการ	๑๒	๖	๖		๘	๔		๕	๗
นักจัดการงานทั่วไปชำนาญการ	๓	๒	๑		๓			๓	
นิติกรชำนาญการ	-	-	-	-	-	-	-	-	-
นิติกรปฏิบัติการ	๒	๑	๑		๒			๑	๑
นายสัตวแพทย์ปฏิบัติการ	-	-	-	-	-	-	-	-	-
นักวิชาการป่าไม้ปฏิบัติการ	๑๗	๗	๑๐	๖	๑๑			๑๔	๓
นักจัดการงานทั่วไปปฏิบัติการ	-	-	-	-	-	-	-	-	-
นักวิชาการเผยแพร่ปฏิบัติการ	๑		๑		๑			๑	
เจ้าพนักงานป่าไม้อาวุโส	๔	๔				๔		๑	๓
เจ้าพนักงานป่าไม้ชำนาญงาน	๒๔	๒๔			๔	๒๐	๕	๑๔	๕
เจ้าพนักงานการเงินและบัญชีชำนาญงาน	๒		๒		๑	๑		๒	
เจ้าพนักงานธุรการชำนาญงาน	๔		๔		๑	๓		๔	
เจ้าพนักงานพัสดุชำนาญงาน	๑		๑			๑	๑		
นายช่างไฟฟ้าชำนาญงาน	๑	๑				๑		๑	
นายช่างสำรวจชำนาญงาน	๑		๑			๑		๑	
เจ้าพนักงานการเงินและบัญชีปฏิบัติงาน	-	-	-	-	-	-	-	-	-
เจ้าพนักงานธุรการปฏิบัติงาน	๑		๑		๑			๑	
รวม	๘๑	๕๓	๒๘	๖	๓๒	๔๓	๖	๕๑	๒๔



ตารางที่ 4 อัตรากำลังข้าราชการแยกระดับตำแหน่ง เพศ อายุ การศึกษา (ตามกรอบโครงสร้าง)

ตำแหน่ง	จำนวน	เพศ		อายุ			การศึกษา			ไปช่วยปฏิบัติราชการที่อื่น	มาช่วยปฏิบัติราชการ
		ชาย	หญิง	๒๐-๓๐ ปี	๓๑-๕๐ ปี	๕๑ ปีขึ้นไป	ต่ำกว่าปริญญาตรี	ปริญญาตรี	สูงกว่าปริญญาตรี		
ผู้อำนวยการระดับสูง	๑	๑				๑			๑		
นักวิชาการป่าไม้ชำนาญการพิเศษ	๑๓	๑๒	๑		๑	๑๒		๖	๗	๙	๓
นายสัตวแพทย์ชำนาญการ	๑		๑		๑				๑	๑	
นักวิชาการป่าไม้ชำนาญการ	๑๙	๑๑	๘	๔	๘	๗		๙	๑๐	๗	
นักจัดการงานทั่วไปชำนาญการ	๓	๒	๑		๓			๓			
นิติกรชำนาญการ	๑	๑			๑				๑	๑	
นิติกรปฏิบัติการ	๒	๑	๑		๒			๑	๑		
นายสัตวแพทย์ปฏิบัติการ											
นักวิชาการป่าไม้ปฏิบัติการ	๓๒	๑๕	๑๗	๑๒	๒๐			๒๐	๑๒	๑๕	
นักจัดการงานทั่วไปปฏิบัติการ	๑		๑		๑			๑		๑	
นักวิชาการเผยแพร่ปฏิบัติการ											๑
เจ้าพนักงานป่าไม้อาวุโส	๒๘	๒๘				๒๘		๑๖	๑๒	๒๔	
เจ้าพนักงานป่าไม้ชำนาญงาน	๓๙	๓๙			๖	๓๓	๕	๒๔	๑๐	๑๖	๑
เจ้าพนักงานการเงินและบัญชีชำนาญงาน	๓	๓			๑	๒		๓		๑	
เจ้าพนักงานธุรการชำนาญงาน	๕	๕			๒	๓		๕		๑	
เจ้าพนักงานพัสดุชำนาญงาน	๑	๑				๑	๑				
นายช่างไฟฟ้าชำนาญงาน	๒	๒				๒		๒		๑	
นายช่างสำรวจชำนาญงาน	๑	๑				๑		๑			
เจ้าพนักงานการเงินและบัญชีปฏิบัติงาน	๑	๑			๑			๑		๑	
เจ้าพนักงานธุรการปฏิบัติงาน	๒	๒			๒			๒		๑	
รวม	๑๕๕	๑๒๕	๓๐	๑๖	๔๙	๙๐	๖	๙๔	๕๕	๗๙	๕



ตารางที่ 5 อัตรากำลังลูกจ้างประจำ (ตามการปฏิบัติงานจริง)

ลำดับที่	ชื่อตำแหน่ง/ระดับ	จำนวน (คน)	ช่วยปฏิบัติราชการ (คน)	
			ไปช่วย	มาช่วย
๑	พนักงานพิทักษ์ป่า ระดับ ส ๒	๖	๒	-
๒	พนักงานพิทักษ์ป่า ระดับ ส ๓	๕๔	๑๘	๒
๓	พนักงานการเงินและบัญชี ระดับ ส ๓	๒	-	-
๔	พนักงานการเงินและบัญชี ระดับ ส ๔	๑	-	-
๕	พนักงานธุรการ ระดับ ส ๒	๓	-	-
๖	พนักงานธุรการ ระดับ ส ๓	๖	-	-
๗	พนักงานธุรการ ระดับ ส ๔	๒	๒	-
๘	พนักงานพัสดุ ระดับ ส ๓	๑	-	-
๙	พนักงานพัสดุ ระดับ ส ๔	-	-	-
๑๐	พนักงานสถานที่ ระดับ บ ๒	-	๑	-
๑๑	พนักงานขับรถยนต์ ระดับ ส ๒	๔	๑	-
๑๒	พนักงานรักษาความปลอดภัย ระดับ บ ๒	๑	๓	-
๑๓	แม่บ้าน ระดับ บ ๒	๑	-	-
๑๔	ช่างไม้ ระดับ ข ๒	-	๑	-
๑๕	ช่างไม้ ระดับ ข ๓	๔	-	๑
๑๖	ช่างไฟฟ้า ระดับ ข ๓	๑	-	๑
๑๗	ช่างซ่อมบำรุง ระดับ ข ๓	-	๑	-
๑๘	ช่างก่อสร้าง ระดับ ข ๒	-	๑	-
รวม		๘๖	๓๐	๕

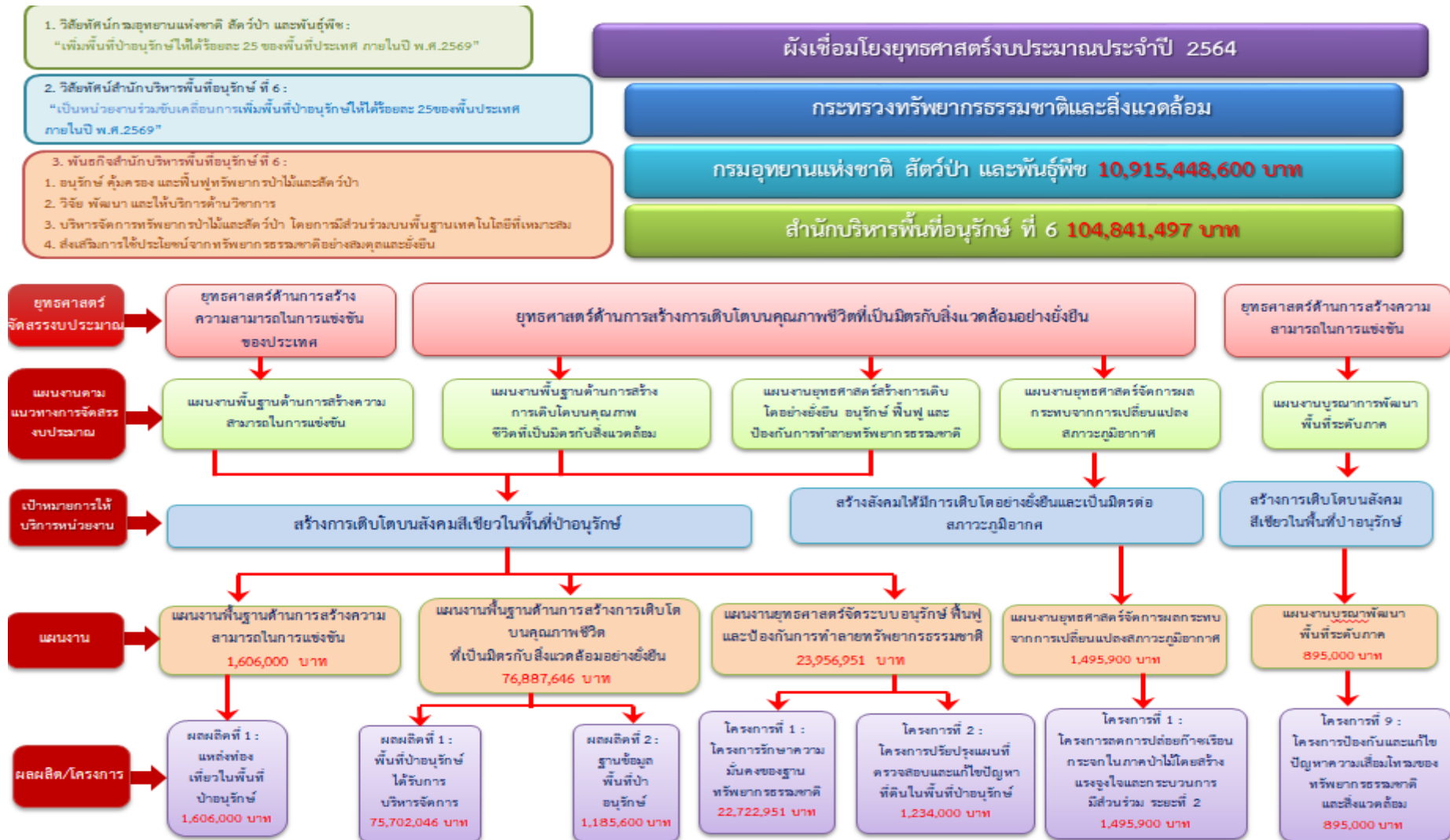


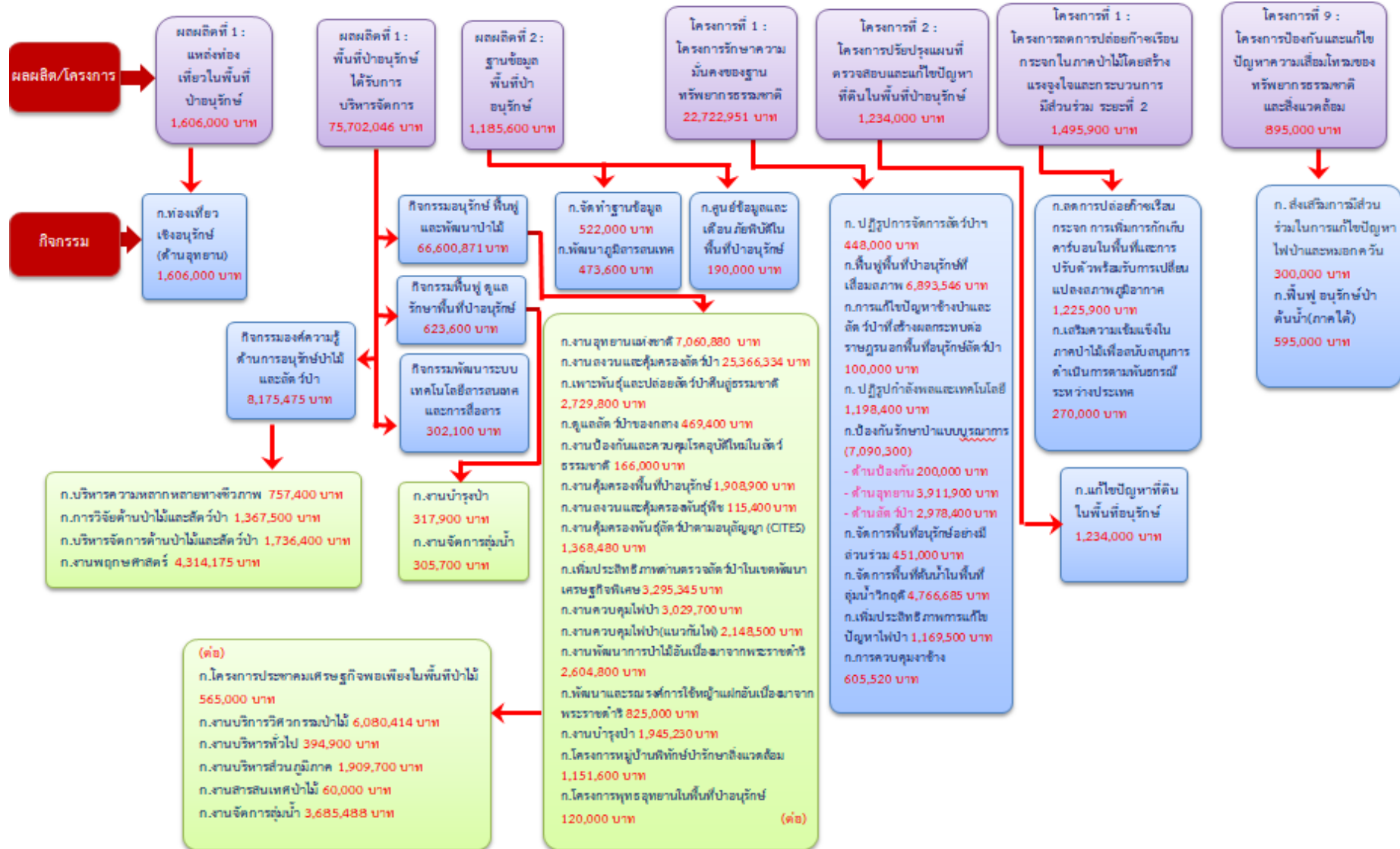
ตารางที่ ๗ อัตรากำลังพนักงานราชการ (แยกตามตำแหน่ง)

ลำดับที่	ชื่อตำแหน่ง	กลุ่มงาน	จำนวน (คน)
๑	นักวิชาการป่าไม้	บริหารทั่วไป	๒๑
๒	นักวิชาการเผยแพร่	บริหารทั่วไป	๔
๓	นักวิชาการเกษตร	บริหารทั่วไป	๒
๔	นักวิชาการสิ่งแวดล้อม	บริหารทั่วไป	๑
๕	นิติกร	บริหารทั่วไป	๓
๖	เจ้าหน้าที่วิเคราะห์นโยบายและแผน	บริหารทั่วไป	๒
๗	เจ้าหน้าที่ระบบงานคอมพิวเตอร์	บริหารทั่วไป	๑
๘	เจ้าหน้าที่บริหารงานทั่วไป	บริหารทั่วไป	๒๓
๙	นักวิชาการภูมิสารสนเทศ	บริหารทั่วไป	๒
๑๐	นักวิชาการสัตวบาล	บริหารทั่วไป	๑
๑๑	ผู้ช่วยนักวิจัย	บริหารทั่วไป	๑
๑๒	ช่างศิลป์	เทคนิคทั่วไป	๒
๑๓	ช่างสำรวจ	เทคนิคทั่วไป	๒
๑๔	เจ้าพนักงานการเกษตร	เทคนิคทั่วไป	๓
๑๕	เจ้าพนักงานการเงินและบัญชี	บริการ	๓
๑๖	เจ้าพนักงานพัสดุ	บริการ	๒
๑๗	เจ้าพนักงานธุรการ	บริการ	๗
๑๘	เจ้าหน้าที่ธุรการ	บริการ	๔
๑๙	เจ้าหน้าที่การเงินและบัญชี	บริการ	๔
๒๐	เจ้าหน้าที่บันทึกข้อมูล	บริการ	๑
๒๑	พนักงานบริการอัตราส่วนา	บริการ	๙
๒๒	พนักงานพิทักษ์ป่า	เทคนิคทั่วไป	๓๔๘
๒๓	พนักงานวิทยุสื่อสาร	เทคนิคทั่วไป	๑
๒๔	เจ้าหน้าที่ส่งเสริมและเผยแพร่	บริการ	๑
๒๕	เจ้าหน้าที่ตรวจป่า	บริการ	๒๐
๒๖	คนงาน	บริการ	๔๖๒
รวมพนักงานราชการทั้งหมด			๙๓๐



1.2 ผังเชื่อมโยงยุทธศาสตร์งบประมาณรายจ่ายประจำปี พ.ศ. 2564





1.3 งบประมาณที่ได้รับตามแผนงาน ผลผลิต โครงการ/กิจกรรม

- แผนการปฏิบัติงาน ประจำปีงบประมาณ พ.ศ. 2564

แผนงาน-ผลผลิต-กิจกรรม/โครงการ	งบประมาณที่ได้รับ	ส่วน/กลุ่ม/หน่วยงานที่รับผิดชอบ
	(งบปกติ)	
2.แผนงานพื้นฐานด้านการสร้างความสามารถในการแข่งขัน ของประเทศ	1,606,000	
ผลผลิตที่ 1 แหล่งท่องเที่ยวในพื้นที่อนุรักษ์	1,606,000	
กิจกรรมท่องเที่ยวเชิงอนุรักษ์ (อุทยาน)	1,606,000	
	1,606,000	- อุทยานแห่งชาติสันคาราคีรี จ.สงขลา
3.แผนงานพื้นฐานด้านการจัดการน้ำและสร้างการเติบโต บนคุณภาพชีวิตที่เป็นมิตรกับสิ่งแวดล้อมอย่างยั่งยืน	76,887,646	
ผลผลิตที่ 1 พื้นที่ป่าอนุรักษ์ได้รับการบริหารจัดการ	75,702,046	
1) กิจกรรมอนุรักษ์ ฟื้นฟู และพัฒนาป่าไม้	66,600,811	
ด้านการอุทยานแห่งชาติ	7,060,880	
กิจกรรมงานอุทยานแห่งชาติ	7,060,880	
	740,000	- ส่วนอุทยานแห่งชาติ สบอ.6 (สงขลา)
	876,000	- อุทยานแห่งชาติเขาน้ำค้าง จ.สงขลา
	3,225,000	- อุทยานแห่งชาติสันคาราคีรี จ.สงขลา
	672,200	- วนอุทยานควนเขาวัง
	1,139,480	- อุทยานแห่งชาติเขาปู่ - เขาย่า
	408,200	- วนอุทยานเมืองเก่าชัยบุรี
ด้านสัตว์ป่า	28,731,534	
กิจกรรมงานสงวนและคุ้มครองสัตว์ป่า	25,366,334	
	672,700	- ส่วนอนุรักษ์สัตว์ป่า สบอ.6 (สงขลา)
	3,132,784	- เขตรักษาพันธุ์สัตว์ป่าโตนงาช้าง
	2,809,340	- เขตห้ามล่าสัตว์ป่าทะเลสาบ สงขลา
	1,066,273	- เขตห้ามล่าสัตว์ป่าเขาปะช้าง - แผลมขาม
	564,135	- เขตห้ามล่าสัตว์ป่าป่ากราด
	462,600	- เขตห้ามล่าสัตว์ป่าเขาเหรียง



แผนงาน-ผลผลิต-กิจกรรม/โครงการ	งบประมาณที่ได้รับ	ส่วน/กลุ่ม/หน่วยงานที่รับผิดชอบ
	(งบปกติ)	
	689,322	- ศูนย์ศึกษาธรรมชาติและสัตว์ป่าหาดใหญ่
	1,531,866	- ศูนย์ศึกษาธรรมชาติและสัตว์ป่าทะเลสาบ สงขลา
	1,230,776	- สถานีเพาะเลี้ยงสัตว์ป่าโตนงาช้าง
	5,377,285	- เขตรักษาพันธุ์สัตว์ป่าเขาบรรทัด
	3,879,373	- เขตห้ามล่าสัตว์ป่าทะเลน้อย
	1,051,900	- เขตห้ามล่าสัตว์ป่าทะเลหลวง
	1,931,920	- ศูนย์ศึกษาธรรมชาติและสัตว์ป่าทะเลน้อย
	966,060	- สถานีเพาะเลี้ยงสัตว์ป่าพัทลุง
กิจกรรมเพาะพันธุ์และปล่อยสัตว์ป่าคืนสู่ธรรมชาติ	2,729,800	
	1,283,300	- สถานีเพาะเลี้ยงสัตว์ป่าโตนงาช้าง
	1,446,500	- สถานีเพาะเลี้ยงสัตว์ป่าพัทลุง
กิจกรรมดูแลสัตว์ป่าของกลาง	469,400	
	328,000	- สถานีเพาะเลี้ยงสัตว์ป่าโตนงาช้าง
	141,400	- สถานีเพาะเลี้ยงสัตว์ป่าพัทลุง
กิจกรรมงานป้องกันและควบคุมโรคอุบัติใหม่ในสัตว์ธรรมชาติ	166,000	
	65,000	- ส่วนอนุรักษ์สัตว์ป่า สบอ.6 (สงขลา)
	34,000	- เขตห้ามล่าสัตว์ป่าทะเลสาบ สงขลา
	12,000	- ศูนย์ศึกษาธรรมชาติและสัตว์ป่าทะเลสาบ สงขลา
	16,000	- เขตห้ามล่าสัตว์ป่าทะเลน้อย
	12,000	- เขตห้ามล่าสัตว์ป่าทะเลหลวง
	27,000	- ศูนย์ศึกษาธรรมชาติและสัตว์ป่าทะเลน้อย
ด้านการคุ้มครองพื้นที่ป่าอนุรักษ์	1,508,900	
กิจกรรมงานคุ้มครองพื้นที่ป่าอนุรักษ์	1,508,900	
	1,053,800	- ส่วนอนุรักษ์และป้องกันทรัพยากร สบอ.6 (สงขลา)
	455,100	- ส่วนประสานความร่วมมือฯ สบอ.6 (สงขลา)
ด้านตรวจสัตว์ป่า	4,779,225	
กิจกรรมงานสงวนและคุ้มครองพันธุ์พืช	115,400	



แผนงาน-ผลผลิต-กิจกรรม/โครงการ	งบประมาณที่ได้รับ	ส่วน/กลุ่ม/หน่วยงานที่รับผิดชอบ
	(งบปกติ)	
	115,400	- ด้านตรวจสัตว์ป่าท่าอากาศยานหาดใหญ่
กิจกรรมงานคุ้มครองพันธุ์สัตว์ป่าตามอนุสัญญา CITES	1,368,480	
	236,000	- ด้านตรวจสัตว์ป่าท่าอากาศยานหาดใหญ่
	602,160	- ด้านตรวจสัตว์ป่าสงขลา
	171,140	- ด้านตรวจสัตว์ป่าด้านสะเดา
	359,180	- ด้านตรวจสัตว์ป่าบ้านประกอบ
กิจกรรมเพิ่มประสิทธิภาพด้านตรวจสัตว์ป่าในเขตพัฒนาเศรษฐกิจพิเศษ	3,295,345	
	1,566,000	- ด้านตรวจสัตว์ป่าสะเดา สงขลา
	1,729,345	- ด้านตรวจสัตว์ป่าป่าดงเบงชาร์ สงขลา
ด้านควบคุมไฟฟ้า	5,178,200	
กิจกรรมงานควบคุมไฟฟ้า	3,029,700	
	774,700	- ส่วนควบคุมและปฏิบัติการไฟฟ้า สบอ.6 (สงข)
	1,195,000	- สถานีควบคุมไฟฟ้าสงขลา
	1,060,000	- สถานีควบคุมไฟฟ้าพัทลุง
กิจกรรมงานควบคุมไฟฟ้า (แนวกันไฟ)	2,148,500	
	51,400	- สถานีควบคุมไฟฟ้าสงขลา
	411,200	- สถานควบคุมไฟฟ้าพัทลุง
	385,500	- หน่วยจัดการต้นน้ำคลองอู่ตะเภา
	154,200	- หน่วยจัดการต้นน้ำคลองป่าพรุห้อย สงขลา
	257,000	- หน่วยจัดการต้นน้ำคลองเทพา
	257,000	- หน่วยจัดการต้นน้ำคลองนาทวี สงขลา
	308,400	- หน่วยจัดการต้นน้ำคลองบางแก้ว พัทลุง
	308,400	- หน่วยจัดการต้นน้ำคลองป่าพรุห้อย พัทลุง
	5,140	- โครงการปลูกหญ้าในเขตรักษาพันธุ์สัตว์ป่าโต
	5,160	- โครงการประชาคมเศรษฐกิจพอเพียงฯ จ.สงข
	5,100	- โครงการพลิกฟื้นป่าพรุคืนสู่ธรรมชาติ จ.พัทลุง



แผนงาน-ผลผลิต-กิจกรรม/โครงการ	งบประมาณที่ได้รับ	ส่วน/กลุ่ม/หน่วยงานที่รับผิดชอบ
	(งบปกติ)	
ด้านพระราชดำริ และโครงการหลวง	3,429,800	
กิจกรรมงานพัฒนาการป่าไม้อันเนื่องมาจากพระราชดำริ	2,604,800	
	1,463,800	- โครงการสวนป่าลุ่มเทอดพระเกียรติฯ จ.สงขลา
	200,000	- ส่วนประสานโครงการพระราชดำริและกิจการ
	941,000	- โครงการฟื้นฟูป่าเสื่อมสภาพในเขตห้ามล่าสัตว์
กิจกรรมพัฒนาและรณรงค์การใช้หญ้าแฝกอันเนื่องมาจากพระราชดำริ	825,000	
	825,000	- ศูนย์สาธิตการพัฒนาและรณรงค์การใช้หญ้าแ
ด้านจัดการพื้นที่ป่า	3,781,830	
กิจกรรมงานบำรุงป่า	1,945,230	
	1,199,230	- สวนป่าท่องเที่ยว (สวนป่าควนเขาวัง) ต.ฉลุง อ.ฉลุง จ.สงขลา
	746,000	- สำนักบริหารพื้นที่อนุรักษ์ที่ 6 อ.เมือง จ.สงขลา
กิจกรรมหมู่บ้านพืชมงคลศึกษาสิ่งแวดล้อม	1,151,600	
	1,151,600	- โครงการหมู่บ้านพืชมงคลศึกษาสิ่งแวดล้อม
กิจกรรมโครงการพุทธอุทยานในพื้นที่ป่าอนุรักษ์	120,000	
	120,000	- สำนักบริหารพื้นที่อนุรักษ์ที่ 6 อ.เมือง จ.สงขลา
กิจกรรมโครงการประชามศเศรษฐกิจพอเพียงในพื้นที่ป่าไม้	565,000	
	55,000	- เขตห้ามล่าสัตว์ป่าเขาแดง บ้านป่ายาง ต.คลองขี้เหล็ก อ.คลองขี้เหล็ก จ.สงขลา
	380,000	- เขตรักษาพันธุ์สัตว์ป่าโดนงาช้าง บ้านนิคมพัฒนา อ.คลองขี้เหล็ก จ.สงขลา
	55,000	- เขตรักษาพันธุ์สัตว์ป่าโดนงาช้าง บ้านคลองแก้ว อ.คลองขี้เหล็ก จ.สงขลา
	20,000	- สำนักบริหารพื้นที่อนุรักษ์ที่ 6 อ.เมือง จ.สงขลา
	55,000	- เขตห้ามล่าสัตว์ป่าทะเลสาบสงขลา บ้านท่าเตียน อ.เมือง จ.สงขลา
	-	- เขตห้ามล่าสัตว์ป่าทะเลสาบสงขลา บ้านปากบารา อ.ปากบารา จ.สงขลา
ด้านวิศวกรรมและรังวัด	6,080,414	
กิจกรรมงานบริการวิศวกรรมป่าไม้	6,080,414	
	6,080,414	- ศูนย์ปฏิบัติการรังวัดที่ดินและวิศวกรรมป่าไม้ที่ 6 อ.เมือง จ.สงขลา
ด้านบริหารและอำนวยการหน่วยงาน	2,364,600	
กิจกรรมงานบริหารทั่วไป	394,900	



แผนงาน-ผลผลิต-กิจกรรม/โครงการ	งบประมาณที่ได้รับ	ส่วน/กลุ่ม/หน่วยงานที่รับผิดชอบ
	(งบปกติ)	
	171,000	- กลุ่มงานกฎหมาย สบอ.(สงขลา)
	178,900	- งานแผนงานและติดตามประเมินผล สบอ.(สงขลา)
	45,000	- ศูนย์สื่อสาร สบอ.6 (สงขลา)
กิจกรรมงานบริหารส่วนภูมิภาค	1,909,700	
	1,909,700	- ส่วนอำนวยการ สบอ.6 (สงขลา)
กิจกรรมงานสารสนเทศป่าไม้	60,000	
	60,000	- กลุ่มงานวิชาการ สบอ.6 สงขลา
ด้านต้นน้ำ	3,685,488	
กิจกรรมงานจัดการลุ่มน้ำ	3,685,488	
	415,400	- ส่วนจัดการต้นน้ำ สบอ.6 (สงขลา)
	425,600	- หน่วยอนุรักษ์และจัดการต้นน้ำคลองอู่ตะเภา
	614,700	- หน่วยจัดการต้นน้ำคลองป่าพรุห้อย สงขลา
	524,700	- หน่วยจัดการต้นน้ำคลองเทพา
	524,700	- หน่วยจัดการต้นน้ำคลองนาทวี
	559,600	- ศูนย์บริหารจัดการพัฒนาและรณรงค์การใช้หญ้าแฝก
	614,700	- หน่วยจัดการต้นน้ำคลองบางแก้ว พัทลุง
	6,088	- สถานีวิจัยต้นน้ำทะเลสาบสงขลา
2) กิจกรรมองค์ความรู้ด้านการอนุรักษ์ป่าไม้และสัตว์ป่า	8,175,475	
กิจกรรมบริหารความหลากหลายทางชีวภาพ	757,400	
	289,400	- กลุ่มงานวิชาการ สบอ.6 (สงขลา)
	138,000	- สวนพฤกษศาสตร์ควนเขาวัง
	330,000	- สวนรุกขชาติถ้ำเขาน้อย จ.สงขลา
กิจกรรมการวิจัยด้านป่าไม้และสัตว์ป่า	1,367,500	
	457,500	- สถานีวิจัยต้นน้ำทะเลสาบสงขลา จ.สงขลา
	910,000	- สถานีวิจัยสัตว์ป่า ป่าพรุ - ป่าฮาลาบาลา (นราธิวาส)
กิจกรรมบริหารจัดการด้านป่าไม้และสัตว์ป่า	1,736,400	
	206,400	- กลุ่มงานวิชาการ สบอ.6 (สงขลา)



แผนงาน-ผลผลิต-กิจกรรม/โครงการ	งบประมาณที่ได้รับ	ส่วน/กลุ่ม/หน่วยงานที่รับผิดชอบ
	(งบปกติ)	
	417,700	- สถานีวิจัยต้นน้ำทะเลสาบสงขลา
	1,112,300	- สถานีวิจัยสัตว์ป่า ป่าพรุ - ป่าฮาลาบาลา (นร)
กิจกรรมงานพฤกษศาสตร์	4,314,175	
	1,898,175	- สวนพฤกษศาสตร์ควนเขาวัง
	746,300	- สวนรุกขชาติถ้ำเขาน้อย
	1,669,700	- สวนพฤกษศาสตร์พนางตุง
2)กิจกรรมฟื้นฟู ดูแลรักษาพื้นที่ป่าอนุรักษ์	623,600	
กิจกรรมงานบำรุงป่า	317,900	
	49,000	- โครงการปลูกหวายในเขตรักษาพันธุ์สัตว์ป่าโต
	94,000	- อุทยานแห่งชาติเขาน้ำค้าง
	49,000	- โครงการประชาคมเศรษฐกิจพอเพียงฯ บ้านพ
	94,000	- เขตรักษาพันธุ์สัตว์ป่าเขาบรรทัด
	31,900	- โครงการพลิกฟื้นป่าพรุคืนสู่ธรรมชาติ
กิจกรรมงานจัดการลุ่มน้ำ	305,700	
	34,300	- หน่วยอนุรักษ์และจัดการต้นน้ำคลองอู่ตะเภา
	34,300	- หน่วยจัดการต้นน้ำคลองป่าพรุพ่อ สงขลา
	34,300	- หน่วยจัดการต้นน้ำคลองเทพา
	34,300	- หน่วยจัดการต้นน้ำคลองนาทวี
	168,500	- หน่วยจัดการต้นน้ำคลองบางแก้ว พัทลุง
3)กิจกรรมพัฒนาระบบเทคโนโลยีสารสนเทศและการสื่อสาร	302,100	
กิจกรรมพัฒนาระบบเทคโนโลยีสารสนเทศและการสื่อสาร	302,100	
	204,000	- ศูนย์สารสนเทศและการสื่อสาร ส่วนอำนวยการ
	8,000	- ด้านตรวจสอบสัตว์ป่าทำอุทยานขนาดใหญ่
	10,000	- ด้านตรวจสอบสัตว์ป่าสงขลา
	36,600	- ด้านตรวจสอบสัตว์ป่าสะเดา
	12,000	- ด้านตรวจสอบสัตว์ป่าดงเบงกาลี สงขลา
	31,500	- ด้านตรวจสอบสัตว์ป่าบ้านประกอบ



แผนงาน-ผลผลิต-กิจกรรม/โครงการ	งบประมาณที่ได้รับ	ส่วน/กลุ่ม/หน่วยงานที่รับผิดชอบ
	(งปปกติ)	
ผลผลิตที่ 2 ฐานข้อมูลพื้นที่ป่าอนุรักษ์	1,185,600	
กิจกรรมจัดทำฐานข้อมูล	522,000	
	522,000	- กลุ่มงานวิชาการ สบอ.6 (สงขลา)
กิจกรรมพัฒนาภูมิสารสนเทศ	473,600	
	473,600	- พัฒนาระบบภูมิสารสนเทศ สบอ.6 (สงขลา)
โครงการที่ 1 โครงการศูนย์ข้อมูลติดตามการเปลี่ยนแปลงพื้นที่ป่า	190,000	
กิจกรรมศูนย์ข้อมูลและเตือนภัยพิบัติในพื้นที่ป่าอนุรักษ์	190,000	
	190,000	- ศูนย์ข้อมูลและเตือนภัยพิบัติในพื้นที่ป่าอนุรักษ์
5.แผนงานยุทธศาสตร์สร้างการเติบโตอย่างยั่งยืน อนุรักษ์ฟื้นฟูและ	23,956,951	
โครงการที่ 1 โครงการรักษาความมั่นคงของฐานทรัพยากรธรรมชาติ	22,722,951	
กิจกรรมปฏิบัติการจัดการสัตว์ป่าเพื่อพัฒนาระบบนิเวศสังคม และ	448,000	
	448,000	- เขตห้ามล่าสัตว์ป่าทะเลน้อย
กิจกรรมฟื้นฟูพื้นที่ป่าอนุรักษ์ที่เสื่อมสภาพ	6,893,546	
	353,000	- หน่วยอนุรักษ์และจัดการต้นน้ำคลองอู่ตะเภา
	1,207,546	- หน่วยจัดการต้นน้ำคลองป่าพรุพ่อ สงขลา
	1,947,000	- หน่วยจัดการต้นน้ำคลองเทพา
	843,000	- หน่วยจัดการต้นน้ำคลองนาทวี
	495,000	- ศูนย์บริหารจัดการพัฒนาและรณรงค์การใช้หญ้าแ
	2,048,000	- หน่วยจัดการต้นน้ำคลองบางแก้ว
กิจกรรมการแก้ไขปัญหาช้างป่าและสัตว์ป่าที่สร้างผลกระทบต่อ	100,000	
	100,000	- ส่วนอนุรักษ์สัตว์ป่า สบอ.6 (สงขลา)
	-	- สถานีเพาะเลี้ยงสัตว์ป่าโตนงาช้าง
กิจกรรมการปฏิรูปกำลังพลและเทคโนโลยี เพื่อเพิ่มขีดความสามารถ	1,198,400	
การหยุดยั้งทำลายทรัพยากรป่าไม้และสัตว์ป่า	-	
	1,198,400	- เขตห้ามล่าทะเลสาบสงขลา
กิจกรรมป้องกันรักษาป่าแบบบูรณาการ	7,090,300	
กิจกรรมป้องกันรักษาป่าแบบบูรณาการ(ด้านการป้องกัน)	200,000	



แผนงาน-ผลผลิต-กิจกรรม/โครงการ	งบประมาณที่ได้รับ	ส่วน/กลุ่ม/หน่วยงานที่รับผิดชอบ
	(งบปกติ)	
	200,000	- ส่วนประสานความร่วมมือฯ สบอ.6 (สงขลา)
กิจกรรมป้องกันรักษาป่าแบบบูรณาการ (ด้านอุทยานแห่งชาติ)	3,911,900	
	762,500	- อุทยานแห่งชาติเขาน้ำค้าง สงขลา
	1,525,000	- อุทยานแห่งชาติสันกาลาศรี (เตรียมการ)
	1,624,400	- อุทยานแห่งชาติเขาปู่-เขาย่า
กิจกรรมป้องกันรักษาป่าแบบบูรณาการ (ด้านสัตว์ป่า)	2,978,400	
	744,600	- เขตห้ามล่าสัตว์ป่าเขาหลวง
	1,489,200	- เขตรักษาพันธุ์สัตว์ป่าเขาบรรทัด
	744,600	- เขตห้ามล่าสัตว์ป่าทะเลน้อย
กิจกรรมจัดการพื้นที่อนุรักษ์อย่างมีส่วนร่วม	451,000	
	381,000	- ส่วนจัดการต้นน้ำ สบอ.6 (สงขลา)
	10,000	- หน่วยอนุรักษ์และจัดการต้นน้ำคลองอู่ตะเภา
	10,000	- หน่วยจัดการต้นน้ำคลองป่าพรุห้อย สงขลา
	30,000	- หน่วยจัดการต้นน้ำคลองเทพา สงขลา
	10,000	- หน่วยจัดการต้นน้ำคลองนาทวี สงขลา
	10,000	- หน่วยจัดการต้นน้ำคลองบางแก้ว พัทลุง
กิจกรรมจัดการพื้นที่ต้นน้ำในลุ่มน้ำวิกฤติ	4,766,685	
	164,000	- ส่วนจัดการต้นน้ำ สบอ.6 (สงขลา)
	584,000	- หน่วยอนุรักษ์และจัดการต้นน้ำคลองอู่ตะเภา
	1,452,085	- หน่วยจัดการต้นน้ำคลองป่าพรุห้อย สงขลา
	1,074,200	- หน่วยจัดการต้นน้ำคลองเทพา สงขลา
	418,200	- หน่วยจัดการต้นน้ำคลองนาทวี สงขลา
	1,074,200	- หน่วยจัดการต้นน้ำคลองบางแก้ว พัทลุง
กิจกรรมเพิ่มประสิทธิภาพการแก้ไขปัญหาไฟป่า	1,169,500	
	8,500	- ส่วนควบคุมและปฏิบัติการไฟป่า สบอ.6 (สงขลา)
	110,000	- สถานีควบคุมไฟป่าสงขลา
	1,051,000	- สถานีควบคุมไฟป่าพัทลุง



แผนงาน-ผลผลิต-กิจกรรม/โครงการ	งบประมาณที่ได้รับ	ส่วน/กลุ่ม/หน่วยงานที่รับผิดชอบ
	(งบปกติ)	
กิจกรรมการควบคุมงาช้าง	605,520	
	605,520	- ส่วนอนุรักษ์สัตว์ป่า สบอ.6 (สงขลา)
โครงการที่ 2 โครงการปรับปรุงแผนที่ ตรวจสอบ และแก้ไขปัญหา	1,234,000	
กิจกรรมแก้ไขปัญหาที่ดินในพื้นที่อนุรักษ์	1,234,000	
	1,234,000	- สบอ. 6 (สงขลา)
6.แผนงานยุทธศาสตร์จัดการผลกระทบจากการเปลี่ยนแปลงสภาพภูมิอากาศ	1,495,900	
โครงการที่ 1 : โครงการลดการปล่อยก๊าซเรือนกระจกในภาคป่าไม้	1,495,900	
กิจกรรมลดการปล่อยก๊าซเรือนกระจก การเพิ่มการกักเก็บคาร์บอน	1,225,900	
สภาพภูมิอากาศ		
	1,225,900	- กลุ่มงานวิชาการ สบอ.6 (สงขลา)
กิจกรรมเสริมความเข้มแข็งในภาคป่าไม้เพื่อสนับสนุนการดำเนิน	270,000	
	270,000	- กลุ่มงานวิชาการ สบอ.6 (สงขลา)
8.แผนงานบูรณาการพัฒนาพื้นที่ระดับภาค	895,000	
โครงการที่ 9 : โครงการป้องกันและแก้ไขปัญหาความเสื่อมโทรม	895,000	
กิจกรรมส่งเสริมการมีส่วนร่วมในการแก้ไขปัญหาไฟป่าและหมอก	300,000	
	300,000	- ส่วนควบคุมและปฏิบัติการไฟป่า
กิจกรรมส่งเสริมการมีส่วนร่วมในการแก้ไขปัญหาไฟป่าและหมอก	595,000	
	100,000	- หน่วยอนุรักษ์และจัดการต้นน้ำคลองอู่ตะเภา
	495,000	- ศูนย์สาธิตการพัฒนาและรณรงค์การใช้หญ้าแ
รวมทั้งสิ้น	104,841,497	



แผนการปฏิบัติงาน ประจำปีงบประมาณ พ.ศ. 2563 – 2564

- โครงการเงินกู้เพื่อแก้ไข เยียวยา และฟื้นฟูเศรษฐกิจและสังคมที่ได้รับผลกระทบจากสถานการณ์ระบาดของโรคติดเชื้อไวรัสโคโรนา 2019

แผนงาน - ผลผลิต - กิจกรรม/โครงการ	งบประมาณที่ได้รับ	ส่วน/กลุ่ม/หน่วยงานที่รับผิดชอบ
	บาท	
1. โครงการเฝ้าระวังสร้างแนวกันไฟสร้างรายได้ชุมชน	1,215,000	
	810,000	สถานีไฟฟ้าพัทลุง
	405,000	สถานีไฟฟ้าสงขลา
2. โครงการพัฒนาศักยภาพแหล่งท่องเที่ยวเรียนรู้ด้านสัตว์ป่า	74,059,000	
	9,535,900	เขตรักษาพันธุ์สัตว์ป่าโดนงาช้าง
	26,243,600	เขตรักษาพันธุ์สัตว์ป่าเขาบรรทัด
	15,460,800	เขตห้ามล่าสัตว์ป่าทะเลน้อย
	10,895,700	เขตห้ามล่าสัตว์ป่าเขาปะช้าง - แผลมขาม
	1,080,000	เขตห้ามล่าสัตว์ป่าปากราด
	2,301,000	เขตห้ามล่าสัตว์ป่าทะเลสาบ
	1,080,000	เขตห้ามล่าสัตว์ป่าเขาเหรียง
	1,080,000	เขตห้ามล่าสัตว์ป่าทะเลหลวง
	2,301,000	ศูนย์ศึกษาธรรมชาติและสัตว์ป่าทะเลสาบ
	3,001,000	ศูนย์ศึกษาธรรมชาติและสัตว์ป่าหาดใหญ่
	1,080,000	ศูนย์ศึกษาธรรมชาติและสัตว์ป่าทะเลน้อย
รวม	75,274,000	



- งบกลางรายการค่าใช้จ่ายตามโครงการอันเนื่องมาจากพระราชดำริ ประจำปีงบประมาณ พ.ศ. 2564

แผนงาน - ผลผลิต - กิจกรรม/โครงการ	งบประมาณที่ได้รับ	ส่วน/กลุ่ม/หน่วยงานที่รับผิดชอบ
	บาท	
1. โครงการอนุรักษ์ทรัพยากรป่าไม้และสัตว์ป่า และการส่งเสริมอาชีพราษฎรบริเวณรอบศูนย์การเรียนรู้ตำรวจตระเวนชายแดนบ้านหลังอ้ายหมี่ในเขตอุทยานเขาปู่-เขาย่า ตามแนวพระราชดำริสมเด็จพระเทพรัตนราชสุดาฯ สยามบรมราชกุมารี อำเภอชะอวด จังหวัดนครศรีธรรมราช	502,340	อุทยานแห่งชาติเขาปู่ - เขาย่า
2. โครงการครูป่าไม้ สนองพระราชดำริสมเด็จพระกนิษฐาธิราชเจ้า กรมสมเด็จพระเทพรัตนราชสุดาฯ สยามบรมราชกุมารี สำนักสนองงานพระราชดำริ กรมอุทยานแห่งชาติ สัตว์ป่า และพันธุ์พืช	616,185	
	137,837	โครงการสวนป่าสมเด็จพระเกียรติสมเด็จพระเทพรัตนราชสุดาฯ สยามบรมราชกุมารี จังหวัดสงขลา
	137,837	หน่วยอนุรักษ์และจัดการต้นน้ำคลองอู่ตะเภา
	239,174	อุทยานแห่งชาติเขาปู่ - เขาย่า
	101,337	สถานีควบคุมไฟป่าสงขลา
รวม	1,118,525	

- งบประมาณด้านวิทยาศาสตร์ วิจัยและนวัตกรรมจากกองทุนส่งเสริมวิทยาศาสตร์ วิจัยและนวัตกรรม ประเภท Function - based Research Fund

แผนงาน - ผลผลิต - กิจกรรม/โครงการ	งบประมาณที่ได้รับ	ส่วน/กลุ่ม/หน่วยงานที่รับผิดชอบ
	บาท	
แผนงานวิจัย การสำรวจและเฝ้าระวังไวรัสโคโรนาและโรคติดเชื้อที่สำคัญในสัตว์ป่า เพื่อป้องกันการระบาดของโรคจากสัตว์สู่คน	120,000	ส่วนอนุรักษ์สัตว์ป่า
รวม	120,000	



2.1 ผลสัมฤทธิ์ของการปฏิบัติราชการตามคำรับรองการปฏิบัติราชการปีงบประมาณ 2564

แบบสรุปผลการประเมินส่วนราชการตามมาตรการปรับปรุงประสิทธิภาพในการปฏิบัติราชการ

การประเมินรอบ 12 เดือน ระหว่างวันที่ 1 ตุลาคม 2563 ถึงวันที่ 30 กันยายน 2564

ประจำปีงบประมาณ พ.ศ. 2564 ของสำนักบริหารพื้นที่อนุรักษ์ที่ 6

ตัวชี้วัด	ความเชื่อมโยงกับแผนฯ ยุทธศาสตร์และอื่นๆ	น้ำหนัก (ร้อยละ)	เป้าหมาย			ผลการดำเนินงาน	คะแนน ที่ได้	คะแนน ถ่วงน้ำหนัก
			ขั้นต้น (๕๐ คะแนน)	มาตรฐาน (๗๕ คะแนน)	ขั้นสูง (๑๐๐ คะแนน)			
๑ แผนปฏิบัติการป้องกันและปราบปรามการทุจริต ประพฤติมิชอบและส่งเสริมคุ้มครองจริยธรรม ประจำปีงบประมาณ พ.ศ. ๒๕๖๔	<ul style="list-style-type: none"> ● ยุทธศาสตร์ชาติ ๒๐ ปี ● แผนแม่บท ● แผนฯ ๑๒ ● ปยป. ● ยุทธศาสตร์กรม ● อื่นๆ - แผนป้องกันการทุจริตฯ	๑๐	ยกเลิกตัวชี้วัด					
ตัวชี้วัดที่ ๒ การดำเนินงานตามแผนสร้างความผาสุกและความผูกพันของบุคลากร กรมอุทยานแห่งชาติ สัตว์ป่า และพันธุ์พืช	<ul style="list-style-type: none"> ● ยุทธศาสตร์ชาติ ๒๐ ปี ● แผนแม่บท ● ยุทธศาสตร์กรม ● อื่นๆ - แผนสร้างความผาสุกและความผูกพันของบุคลากร กรม อส. - ยุทธศาสตร์กระทรวง	๑๐	ดำเนินการตามแผนฯ ร้อยละ ๘๐	ดำเนินการตามแผนฯ ร้อยละ ๑๐๐	๑. ดำเนินการตามแผนฯ ร้อยละ ๑๐๐ ๒. ความพึงพอใจของบุคลากรของสำนักบริหารพื้นที่อนุรักษ์ที่ ๖ (สงขลา) ที่มีต่อการดำเนินการตามแผนสร้างความสุขฯ มากกว่าหรือเท่ากับร้อยละ ๘๐	สามารถดำเนินการตามแผนฯ ได้ร้อยละ ๑๐๐ บุคลากรของสำนักบริหารพื้นที่อนุรักษ์ที่ ๖ (สงขลา) มีความพึงพอใจต่อผลการดำเนินการตามแผนสร้างความสุขฯ ร้อยละ ๙๑.๔๗ ๑. ดำเนินการเป็นไปตามเงื่อนไขทั้ง ๖ ข้อ ๒. ผลการดำเนินการจัดการขยะทั้ง ๕ กิจกรรม (ตามหมายเหตุ) มีผลคะแนนรวม ๑๓ คะแนน	๑๐๐	๑๑.๑๑



ตัวชี้วัด	ความเชื่อมโยงกับแผนยุทธศาสตร์และอื่นๆ	น้ำหนัก (ร้อยละ)	เป้าหมาย			ผลการดำเนินงาน	คะแนนที่ได้	คะแนนถ่วงน้ำหนัก
			ขั้นต้น (๕๐ คะแนน)	มาตรฐาน (๗๕ คะแนน)	ขั้นสูง (๑๐๐ คะแนน)			
ตัวชี้วัดที่ ๓ ระดับความสำเร็จ การลด คัดแยกขยะมูลฝอยในหน่วยงานของรัฐ	<ul style="list-style-type: none"> • แผนฯ ๑๒ • นโยบายรัฐบาล • ปยป. • ยุทธศาสตร์กรม 		๒. ผลการดำเนินการจัดการขยะทั้ง ๕ กิจกรรม (ตามหมายเหตุ) มีผลคะแนนรวม ๖ - ๙ คะแนน	๒. ผลการดำเนินการจัดการขยะทั้ง ๕ กิจกรรม (ตามหมายเหตุ) มีผลคะแนนรวม ๙ - ๑๑ คะแนน	๒. ผลการดำเนินการจัดการขยะทั้ง ๕ กิจกรรม (ตามหมายเหตุ) มีผลคะแนนรวม ๑๒ - ๑๕ คะแนน			
ตัวชี้วัดที่ ๔ ระดับความสำเร็จของการจัดการหมอกควันและไฟป่า (Hot Spots)	<ul style="list-style-type: none"> • ยุทธศาสตร์ชาติ ๒๐ ปี • แผนแม่บท • แผนฯ ๑๒ • นโยบายรัฐบาล • ปยป. • ยุทธศาสตร์กรม 	๑๐	จำนวนจุดความร้อน (Hotspots) ที่ลดลงร้อยละ ๑๐ เทียบกับปี ๒๕๖๓ (ไม่เกิน ๕๐ จุด)	จำนวนจุดความร้อน (Hotspots) ที่ลดลงร้อยละ ๑๐ เทียบกับปี ๒๕๖๓ (ไม่เกิน ๔๔ จุด)	จำนวนจุดความร้อน (Hotspots) ที่ลดลงร้อยละ ๑๐ เทียบกับปี ๒๕๖๓ (ไม่เกิน ๓๘ จุด)	จำนวนจุดความร้อน (Hotspots) ๓๗ จุด	๑๐๐	๑๑.๑๑
ตัวชี้วัดที่ ๕ ระดับความสำเร็จของการพัฒนาเครือข่ายอาสาสมัครพิทักษ์อุทยานแห่งชาติ สัตว์ป่า และพันธุ์พืช	<ul style="list-style-type: none"> • ยุทธศาสตร์ชาติ ๒๐ ปี • แผนแม่บท • แผนฯ ๑๒ • นโยบายรัฐบาล • ปยป. • ยุทธศาสตร์กรม 	๑๐	ดำเนินกิจกรรมที่ได้รับมอบหมายตามแผนการพัฒนาเครือข่ายอาสาสมัครพิทักษ์อุทยานแห่งชาติ สัตว์ป่า และพันธุ์พืช (อส.อส.) ประจำปีงบประมาณ พ.ศ. ๒๕๖๔ ได้ร้อยละ ๖๐	ดำเนินกิจกรรมที่ได้รับมอบหมายตามแผนการพัฒนาเครือข่ายอาสาสมัครพิทักษ์อุทยานแห่งชาติ สัตว์ป่า และพันธุ์พืช (อส.อส.) ประจำปีงบประมาณ พ.ศ. ๒๕๖๔ ได้ร้อยละ ๑๐๐	ดำเนินกิจกรรมที่ได้รับมอบหมายตามแผนการพัฒนาเครือข่ายอาสาสมัครพิทักษ์อุทยานแห่งชาติ สัตว์ป่า และพันธุ์พืช (อส.อส.) ประจำปีงบประมาณ พ.ศ. ๒๕๖๔ ได้มากกว่าแผนฯ ที่กำหนด	ผลการดำเนินกิจกรรมที่ได้รับมอบหมายตามแผนการพัฒนาเครือข่ายอาสาสมัครพิทักษ์อุทยานแห่งชาติ สัตว์ป่า และพันธุ์พืช (อส.อส.) ประจำปี พ.ศ. ๒๕๖๔ ได้มากกว่าแผนฯ ที่กำหนด	๑๐๐	๑๑.๑๑



ตัวชี้วัด	ความเชื่อมโยงกับแผนยุทธศาสตร์และอื่นๆ	น้ำหนัก (ร้อยละ)	เป้าหมาย			ผลการดำเนินงาน	คะแนนที่ได้	คะแนนถ่วงน้ำหนัก
			ขั้นต้น (๕๐ คะแนน)	มาตรฐาน (๗๕ คะแนน)	ขั้นสูง (๑๐๐ คะแนน)			
ตัวชี้วัดที่ ๖ ร้อยละความสำเร็จของการเบิกจ่ายงบประมาณรายจ่ายภาพรวม	<ul style="list-style-type: none"> ยุทธศาสตร์ชาติ ๒๐ ปี แผนแม่บท แผนฯ ๑๒ นโยบายรัฐบาล ปปป. ยุทธศาสตร์กรม อื่นๆ - พ.ร.บ.วินัยการเงินการคลัง ๒๕๖๑ 	๕	ผลเบิกจ่ายงบประมาณภาพรวมของหน่วยงาน <u>ได้ร้อยละ ๘๖</u>	ผลเบิกจ่ายงบประมาณภาพรวมของหน่วยงาน <u>ได้ร้อยละ ๙๓</u>	ผลเบิกจ่ายงบประมาณภาพรวมของหน่วยงาน <u>ได้ร้อยละ ๑๐๐</u> หรือเป้าหมายที่รัฐบาลหรือกระทรวงฯ กำหนด	ผลการเบิกจ่ายงบประมาณภาพรวม ตั้งแต่ ๑ ต.ค.๖๓ - ๓๑ มี.ค.๖๔ ตามแผนการปฏิบัติงานและแผนการใช้จ่ายเงิน ประจำปีงบประมาณ พ.ศ. ๒๕๖๔ ร้อยละ ๙๙.๘๕	๑๐๐	๕.๕๓
ตัวชี้วัดที่ ๑๖ การให้ภาคส่วนอื่นเข้ามาดำเนินการในภารกิจที่ไม่จำเป็นต้องดำเนินการเอง	<ul style="list-style-type: none"> - พ.ร.บ.วิธีการงบประมาณ ๒๕๖๒ และหลักเกณฑ์ว่าด้วยการใช้จ่ายงบประมาณรายจ่ายฯ ๒๕๖๒ - เป้าหมายการเบิกจ่ายฯ ทส. - แผนปฏิบัติงานฯ ๒๕๖๔ • ยุทธศาสตร์ชาติ ๒๐ ปี • แผนแม่บท • แผนฯ ๑๒ 	๑๐	• ผลผลิต (output) แล้วเสร็จ ร้อยละ ๕๐ (๒ แหล่ง)*	• ผลผลิต (output) แล้วเสร็จ ร้อยละ ๗๕ (๓ แหล่ง)*	• ผลผลิต (output) แล้วเสร็จ ร้อยละ ๑๐๐ (๓ แหล่ง)*	สามารถปฏิบัติตามแผนแล้วเสร็จ ร้อยละ ๑๐๐ (๓ แหล่ง) อุทยานแห่งชาติในสังกัด ๒ แห่ง (อช.เขาปู่-เขาย่า และอช.เขาน้ำค้าง) จ้างเหมาเอกชนดูแลรักษาความสะอาดสิ่งอำนวยความสะดวกในแหล่งท่องเที่ยว ๗ แห่ง โดยดำเนินการตามระเบียบพัสดุและมีการติดตามและประเมินผลการดำเนินการครบถ้วนตามที่กรมอส.กำหนด	๑๐๐	๑๑.๑๑



ตัวชี้วัด	ความเชื่อมโยงกับแผนยุทธศาสตร์และอื่นๆ	น้ำหนัก (ร้อยละ)	เป้าหมาย			ผลการดำเนินงาน	คะแนนที่ได้	คะแนนถ่วงน้ำหนัก
			ขั้นต้น (๕๐ คะแนน)	มาตรฐาน (๗๕ คะแนน)	ขั้นสูง (๑๐๐ คะแนน)			
	<ul style="list-style-type: none"> ยุทธศาสตร์กรม อื่นๆ - ยุทธศาสตร์สำนักอุทยานแห่งชาติ ยุทธศาสตร์ที่ ๒,๔,๕							
ตัวชี้วัดที่ ๒๑ ร้อยละความสำเร็จของการปฏิบัติงานตามแผนการส่งเสริมและพัฒนาคุณภาพชีวิตของราษฎรในโครงการพระราชดำริของกรมอุทยานแห่งชาติ สัตว์ป่า และพันธุ์พืช	<ul style="list-style-type: none"> ยุทธศาสตร์ชาติ ๒๐ ปี แผนแม่บท แผนฯ ๑๒ นโยบายรัฐบาล ปยป. ยุทธศาสตร์กรม 	๑๐	ดำเนินการได้ตามแผน ร้อยละ ๙๐ และรายงานผลการปฏิบัติงานตรงตามกำหนดเวลา	ดำเนินการได้ตามแผน ร้อยละ ๑๐๐ และรายงานผลการปฏิบัติงานตามกำหนดเวลา	ดำเนินการได้ตามแผน ร้อยละ ๑๐๐ รายงานผลการปฏิบัติงานตามกำหนดเวลา และมีการประเมินความพึงพอใจของกลุ่มเป้าหมายในการส่งเสริมและพัฒนาคุณภาพชีวิต ซึ่งมีความพึงพอใจไม่น้อยกว่าร้อยละ ๘๐	สามารถดำเนินการตามแผนการปฏิบัติงานได้ร้อยละ ๑๐๐ <u>กิจกรรมงานรวบรวมและขยายพันธุ์ไม้สู่ชุมชน</u> แผน : ๗,๐๐๐ / ๑๔๐ (กล้า/คน) ผล : ๗,๑๑๓ / ๘๒ (กล้า/คน)	๑๐๐	๑๑.๑๑
ตัวชี้วัดที่ ๒๒ ร้อยละความสำเร็จของการส่งเสริมการอนุรักษ์ทรัพยากรธรรมชาติตามแนวพระราชดำริ “ปลูกป่าในใจคน”	<ul style="list-style-type: none"> ยุทธศาสตร์ชาติ ๒๐ ปี แผนแม่บท แผนฯ ๑๒ นโยบายรัฐบาล ปยป. ยุทธศาสตร์กรม 	๑๐	ดำเนินการได้ตามเป้าหมายที่กำหนดได้ ร้อยละ ๙๐	ดำเนินการได้ตามเป้าหมายที่กำหนดได้ ร้อยละ ๑๐๐ และรายงานผลการดำเนินงานได้ตามระยะเวลาที่กำหนด	ดำเนินการได้เกินกว่าเป้าหมายที่กำหนดได้ และกลุ่มเป้าหมาย มีการนำความรู้ที่ได้ไปปฏิบัติอย่างน้อย ร้อยละ ๓๐	สามารถดำเนินการตามแผนการปฏิบัติงานได้ร้อยละ ๑๙๖.๓๓ <u>กิจกรรมครูป่าไม้</u> (ผลการปฏิบัติงาน ร้อยละ ๑๕๗.๓๓) แผน : ๕/๑๕๐ (ครั้ง/คน) ผล: ๓ /๒๓๑ (ครั้ง/คน) <u>กิจกรรมสร้างความรู้ปลูกจิตสำนึก</u> (ผลการปฏิบัติงาน ร้อยละ ๓๓๑.๖๗)	๑๐๐	๑๑.๑๑



ตัวชี้วัด	ความเชื่อมโยงกับแผนยุทธศาสตร์และอื่นๆ	น้ำหนัก (ร้อยละ)	เป้าหมาย			ผลการดำเนินงาน	คะแนนที่ได้	คะแนนถ่วงน้ำหนัก
			ขั้นต้น (๕๐ คะแนน)	มาตรฐาน (๗๕ คะแนน)	ขั้นสูง (๑๐๐ คะแนน)			
						แผน : ๖ /๑๘๐ (ครั้ง/คน) ผล : ๘ /๕๖๕ (ครั้ง/คน) กิจกรรมจิตอาสาอนุรักษ์ป่าไม้และสัตว์ป่า (ผลการปฏิบัติงานร้อยละ ๑๐๐) แผน : ๑ ครั้ง ผล : ๑ ครั้ง		
ตัวชี้วัดที่ ๓๓ สํารวจการเปลี่ยนแปลงสภาพป่าในพื้นที่ป่าอนุรักษ์ (สํารวจจากภาพถ่ายดาวเทียมด้วยระบบติดตามการเปลี่ยนแปลง)	<ul style="list-style-type: none"> ยุทธศาสตร์ชาติ ๒๐ ปี แผนแม่บท แผนฯ ๑๒ ปยป. ยุทธศาสตร์กรม 	๕	เข้าทำการตรวจสอบพื้นที่ไม่น้อยกว่า ร้อยละ ๕๐ และมีพื้นที่พบการเปลี่ยนแปลงต่ำกว่า ๒๔.๙๐ ไร่	เข้าทำการตรวจสอบพื้นที่ไม่น้อยกว่า ร้อยละ ๗๕ และมีพื้นที่พบการเปลี่ยนแปลงต่ำกว่า ๑๓.๕๙ ไร่	เข้าทำการตรวจสอบพื้นที่ไม่น้อยกว่า ร้อยละ ๑๐๐ และมีพื้นที่พบการเปลี่ยนแปลงต่ำกว่า ๔.๕๑ ไร่	เข้าทำการตรวจสอบพื้นที่ดำเนินการตามขั้นตอนการดำเนินงาน ๑ - ๙ จากการประมวลผลข้อมูลโดยศูนย์เทคโนโลยีสารสนเทศและการสื่อสาร ร้อยละ ๑๐๐ และมีพื้นที่พบการเปลี่ยนแปลง ๑.๖๙ ไร่	๑๐๐	๕.๕๖
ตัวชี้วัดที่ ๓๖ ร้อยละความสำเร็จของการจัดทำรายงานลักษณะสำคัญขององค์การ	<ul style="list-style-type: none"> ยุทธศาสตร์ชาติ ๒๐ ปี แผนแม่บท แผนฯ ๑๒ ปยป. ยุทธศาสตร์กรม อื่นๆ 	๑๐	ดำเนินการในชั้นตอนที่ ๕ และบุคลากรมีความเข้าใจทิศทางขององค์การของหน่วยงานไม่น้อยกว่าร้อยละ ๘๑	ดำเนินการในชั้นตอนที่ ๕ และบุคลากรมีความเข้าใจทิศทางขององค์การของหน่วยงานไม่น้อยกว่าร้อยละ ๘๓	ดำเนินการในชั้นตอนที่ ๕ และบุคลากรมีความเข้าใจทิศทางขององค์การของหน่วยงานไม่น้อยกว่าร้อยละ ๘๕	ดำเนินการได้ถึงชั้นตอนที่ ๕ และบุคลากรมีความเข้าใจทิศทางขององค์การของหน่วยงานร้อยละ ๙๖.๗๗ จากการเก็บตัวอย่างจำนวน ๓๑๐ ตัวอย่าง จากบุคลากร ๗๔๓ คน	๑๐๐	๑๑.๑๑



ตัวชี้วัด	ความเชื่อมโยงกับแผนฯ ยุทธศาสตร์และอื่นๆ	น้ำหนัก (ร้อยละ)	เป้าหมาย			ผลการดำเนินงาน	คะแนน ที่ได้	คะแนน ถ่วงน้ำหนัก
			ขั้นต้น (๕๐ คะแนน)	มาตรฐาน (๗๕ คะแนน)	ขั้นสูง (๑๐๐ คะแนน)			
	- พรก.การบริหาร บ้านเมืองที่ดี (เพิ่มเติม) ตามมาตรา ๕๐ แห่ง พรก.การบริหาร บ้านเมืองที่ดี พ.ศ. ๒๕๕๖							
	รวม	๑๐๐						๙๙.๙๗
สรุปผล : ระดับคุณภาพ								



2.2 ผลการปฏิบัติราชการภายใต้แผนปฏิบัติราชการประจำปีงบประมาณ พ.ศ. 2564

แผนงาน/ งาน / โครงการ	กิจกรรม	ผลการปฏิบัติงาน (เชิงปริมาณ)
		% เทียบกับเป้าหมายทั้งปี
๒.แผนงานพื้นฐานด้านการสร้างเสริมความสามารถในการแข่งขันของประเทศ		
ผลผลิตที่ ๑ แหล่งท่องเที่ยวในพื้นที่อนุรักษ์		
๑.กิจกรรมท่องเที่ยวเชิงอนุรักษ์		๑๐๐.๐๐%
	- อำนวยการ	
	- การบริการด้านการท่องเที่ยวเชิงอนุรักษ์	
๓.แผนงานพื้นฐานด้านการสร้างการเติบโตบนคุณภาพชีวิตที่เป็นมิตรต่อสิ่งแวดล้อม		
ผลผลิตที่ ๑ พื้นที่ป่าอนุรักษ์ได้รับการบริหารจัดการ		
๑) กิจกรรมอนุรักษ์ฟื้นฟูและพัฒนาป่าไม้		
๑.๑ ด้านการอุทยานแห่งชาติ		
กิจกรรมงานอุทยานแห่งชาติ		๑๐๐.๐๐%
	ส่วนอุทยานแห่งชาติ	
	- อำนวยการ	
	- จัดการพื้นที่และทรัพยากรธรรมชาติในพื้นที่อุทยานแห่งชาติและวนอุทยาน รวม๖๕๙,๖๗๒ ไร่	
	- สนับสนุนและส่งเสริมงานด้านวิชาการ	
๑.๒ ด้านสัตว์ป่า		
กิจกรรมงานสงวนและคุ้มครองสัตว์ป่า		๑๐๐.๐๐%
	๑.อำนวยการ	
	๒.บริหารจัดการสัตว์ป่าและถิ่นที่อยู่อาศัยของสัตว์ป่า	
	- ป้องกันดูแลรักษาพื้นที่ป่าไม้	
	- เขตรักษาพันธุ์สัตว์ป่า	
	- เขตห้ามล่าสัตว์ป่า	
	- หน่วยพิทักษ์ป่า	
	๓.ส่งเสริมและเผยแพร่การอนุรักษ์สัตว์ป่า	
	๔.การดูแลและแก้ไขปัญหาสัตว์ป่า	
กิจกรรมเพาะพันธุ์และปล่อยสัตว์ป่าคืนสู่ธรรมชาติ	เพาะพันธุ์และปล่อยสัตว์ป่าคืนสู่ธรรมชาติ	๑๐๐.๐๐%
	๑.การเพาะพันธุ์สัตว์ป่า	
	๑.๑ จัดการพ่อแม่พันธุ์สัตว์ป่า	
	๑.๒ เพาะพันธุ์สัตว์ป่า	
	๒.การปล่อยสัตว์ป่าคืนสู่ธรรมชาติในพื้นที่ป่าอนุรักษ์	
	๓.สนับสนุนพันธุ์สัตว์ป่าเพื่อการใช้ประโยชน์เชิงเศรษฐกิจอย่างยั่งยืน	
	๔.ตรวจโรคสัตว์ป่า	
	๕.โครงการอนุรักษ์และสนับสนุนพ่อแม่พันธุ์สัตว์ป่าสายพันธุ์แท้ เพื่อการเพาะพันธุ์เลี้ยงสัตว์ป่าเชิงพาณิชย์ (นกอพยพหัวโขน)	
	๖.โครงการเพาะพันธุ์สัตว์ป่าหายากใกล้สูญพันธุ์ตามแผนปฏิรูปประเทศ (แก้งหม้อ)	



แผนงาน/ งาน / โครงการ	กิจกรรม	ผลการปฏิบัติงาน (เชิงปริมาณ)
		% เทียบกับเป้าหมายทั้งปี
กิจกรรมเพาะพันธุ์และปล่อยสัตว์ป่าคืนสู่ธรรมชาติ	เพาะพันธุ์และปล่อยสัตว์ป่าคืนสู่ธรรมชาติ	๑๐๐.๐๐%
	๑.การเพาะพันธุ์สัตว์ป่า	
	๑.๑ จัดการพ่อแม่พันธุ์สัตว์ป่า	
	๑.๒ เพาะพันธุ์สัตว์ป่า	
	๒.การปล่อยสัตว์ป่าคืนสู่ธรรมชาติในพื้นที่ป่าอนุรักษ์	
	๓.สนับสนุนพันธุ์สัตว์ป่าเพื่อการใช้ประโยชน์เชิงเศรษฐกิจอย่างยั่งยืน	
	๔.ตรวจโรคสัตว์ป่า	
	๕.โครงการอนุรักษ์และสนับสนุนพ่อแม่พันธุ์สัตว์ป่าสายพันธุ์แท้ เพื่อการเพาะพันธุ์เลี้ยงสัตว์ป่าเชิงพาณิชย์ (นกปรอทหัวโขน)	
	๖.โครงการเพาะพันธุ์สัตว์ป่าหายากใกล้สูญพันธุ์ตามแผนปฏิรูปประเทศ (เงี้ยว)	
กิจกรรมโครงการดูแลสัตว์ป่าของกลาง	ดูแลและรับสัตว์ป่าของกลาง	๑๐๐.๐๐%
	๑.ดูแลและรับสัตว์ป่าของกลาง	
	๑.๑ รับมอบสัตว์ป่าของกลางจากชุดจับกุม/พนักงานเจ้าหน้าที่ที่ดำเนินการจับกุม พร้อมหนังสือนำส่งและเอกสารหลักฐานที่เกี่ยวข้องและดำเนินการตามขั้นตอน ดังนี้	
	- ตรวจสอบจำนวนสัตว์ป่าของกลาง จัดทำบัญชีจำนวนและชนิดของสัตว์ป่าของกลาง รวมทั้งบัญชีอุปกรณ์กระทำได้	
	- ประเมินสุขภาพสัตว์ป่าของกลางตามลำดับ แยกสัตว์ป่วย สัตว์บาดเจ็บ เพื่อดำเนินการรักษา	
	- จัดทำเอกสารรับมอบสัตว์ป่าของกลางจากหน่วยงานที่ส่ง	
	๑.๒ บันทึกข้อมูลในสารบบคดี	
	๑.๓ ตรวจสุขภาพ และดูแลรักษาสัตว์ป่าของกลางที่ได้รับบาดเจ็บ	
	๑.๔ รายงานผลการตรวจสุขภาพ และการรักษา	
	๑.๕ ตรวจชันสูตร กรณีสัตว์ป่าของกลางตายหรือบาดเจ็บระหว่างการดูแล	
	๑.๖ ขออนุมัติและดำเนินการทำลายซาก กรณีสัตว์ป่าของกลางที่ตายระหว่างการดูแล	
	๑.๗ รายงานผลการรับมอบสัตว์ป่าของกลาง	
	๒. ปฏิบัติงานอื่นๆตามที่ได้รับมอบหมาย	
กิจกรรมงานป้องกันและควบคุมโรคอุบัติใหม่ในสัตว์ป่าธรรมชาติ		๑๐๐.๐๐%
	๑.อำนาจการ	
	๒.หน่วยปฏิบัติการเคลื่อนที่ป้องกันและควบคุมโรคอุบัติใหม่ในสัตว์ป่าธรรมชาติในสัตว์ป่าธรรมชาติ	
	๓.. การตรวจค้นหาโรคอุบัติใหม่ในสัตว์ป่าธรรมชาติ	
	- เก็บตัวอย่างงูธรรมชาติเพื่อตรวจค้นหาโรคใช้หัวคั่นก	
	- การเฝ้าระวังเชื้อไวรัสไข้หวัดใหญ่ในกบของประเทศไทย	
	๔. ดำเนินงานศึกษาวิจัยด้านสัตว์ป่าเพื่อการป้องกันโรคอุบัติใหม่	
	- การศึกษาเส้นทางอพยพของนกโดยการติดเครื่องหมายติดตามตัวสัตว์	
	- การสำรวจเพื่อจัดทำแผนที่ประชากรนกน้ำอพยพในประเทศไทย	



แผนงาน/ งาน / โครงการ	กิจกรรม	ผลการปฏิบัติงาน (เชิงปริมาณ)
		% เทียบกับเป้าหมายทั้งปี
๑.๓ ด้านการคุ้มครองพื้นที่ป่าอนุรักษ์	กิจกรรมคุ้มครองพื้นที่ป่าอนุรักษ์	๑๐๑.๘๕%
กิจกรรมคุ้มครองพื้นที่ป่าอนุรักษ์	ส่วนอนุรักษ์และป้องกันทรัพยากร	๑๐๐.๐๐%
	๑.อำนวยการ	
	๒.จัดสายตรวจปราบปราม	
	๓.จัดกิจกรรมวันอนุรักษ์ทรัพยากรป่าไม้ของชาติ ๑๔ มกราคม	
	๔.สรุปผลการดำเนินงาน	
	ส่วนประสานความร่วมมือด้านทรัพยากรป่าไม้และสัตว์ป่า	๑๐๓.๗๐%
	๑.อำนวยการ	
	๒.ติดตามประสานเครือข่าย รสทป. และประสานการดำเนินงานร่วมกับเครือข่ายอื่น	
	๓.สรุปผลการดำเนินงาน	
๑.๔ ด้านตรวจสอบสัตว์ป่า		
กิจกรรมงานสวนและคุ้มครองพันธุ์พืช	๑.อำนวยการ	๑๐๐.๐๐%
	๒.สวนและคุ้มครองพันธุ์พืช	
	- ป้องกันและควบคุมการลักลอบค้าพืชป่าที่ผิดกฎหมายทั้งภายในประเทศและระหว่างประเทศ	
	- สำรวจและจัดทำฐานข้อมูลร้านค้าพรรณพืช	
กิจกรรมงานคุ้มครองพันธุ์สัตว์ป่า	๑.อำนวยการ	๑๐๐.๐๐%
ตามอนุสัญญา CITES	๒.บริหารงานด้านตรวจสอบสัตว์ป่า	
กิจกรรมเพิ่มประสิทธิภาพด้านตรวจสอบสัตว์ป่า	๑.อำนวยการ	๑๐๐.๐๐%
ในเขตพัฒนาเศรษฐกิจพิเศษ	๒.บริหารงานอนุสัญญา CITES	
๑.๕ ด้านควบคุมไฟป่า	กิจกรรมงานควบคุมไฟป่า	๑๐๐.๐๐%
กิจกรรมงานควบคุมไฟป่า	๑.อำนวยการ	๑๐๐.๐๐%
	๒.ประชาสัมพันธ์เคลื่อนที่	๑๐๐.๐๐%
	๓.ประชาสัมพันธ์ผ่านสื่อมวลชน	๑๐๐.๐๐%
	๔.ป้ายประชาสัมพันธ์	๑๐๐.๐๐%
	๕.สิ่งตีพิมพ์	๑๐๐.๐๐%
	๖.เอกสารเผยแพร่	๑๐๐.๐๐%
	๗.นิทรรศการ	๑๐๐.๐๐%
	๘.การศึกษา	๑๐๐.๐๐%
	๙.กิจกรรมวันรณรงค์ปลอดควันพิษจากไฟป่า ๒๔ ก.พ.	
	๑๐.สำรวจพื้นที่ปฏิบัติงาน	๑๐๐.๐๐%
	๑๑.เตรียมอุปกรณ์และเครื่องมือดับไฟป่า	๑๐๐.๐๐%
	๑๒.จัดการเชื้อเพลิง	๑๐๐.๐๐%
	๑๓.ตรวจหาไฟและตรวจปราบปรามการลักลอบเผา	๑๐๐.๐๐%
	๑๔.จัดตั้งกองอำนวยการควบคุมไฟป่า	๑๐๐.๐๐%
	๑๕.จัดฝึกอบรมหลักสูตรการเสวนาเครือข่ายการแก้ไขปัญหาไฟป่า และหมอกควันระดับจังหวัด	
	๑๖.ติดตามและประเมินผลการดำเนินงานของเครือข่ายการแก้ไขปัญหาไฟป่าและหมอกควัน	๑๐๐.๐๐%
	๑๗.ประสานและส่งเสริมความร่วมมือในการแก้ไขปัญหาไฟป่าและหมอกควันระดับท้องถิ่นทั่วประเทศ	๑๐๐.๐๐%
	เพื่อนบ้าน	
	๑๘.อุดหนุนเครือข่ายการแก้ไขปัญหาไฟป่าและหมอกควัน	๑๐๐.๐๐%
กิจกรรมงานควบคุมไฟป่า (แนวกันไฟ)	๑.แนวกันไฟ	๑๐๐.๐๐%



แผนงาน/ งาน / โครงการ	กิจกรรม	ผลการปฏิบัติงาน (เชิงปริมาณ)
		% เทียบกับเป้าหมายทั้งปี
๑.๖ ด้านพระราชดำริ และโครงการหลวง		
กิจกรรมงานพัฒนาการป่าไม้อันเนื่องมาจากพระราชดำริ		๑๐๐.๐๐%
	๑. งานรวบรวมและขยายพันธุ์ไม้ป่าเพื่อสนับสนุนชุมชน	
	๒. งานทางเดินศึกษาธรรมชาติและงานสวนธรรมชาติต่างๆ	
	๓. อำนวยการบริหารโครงการและติดตามงาน	
	๔. งานพัฒนาพื้นที่ให้เป็นแหล่งเรียนรู้ทางการ	
	๕. ปลูกฟื้นฟูป่าพรุ	
กิจกรรมพัฒนาและรณรงค์การใช้หญ้าแฝก	๑. อำนวยการ	๑๐๐.๐๐%
อันเนื่องมาจากพระราชดำริ	๒. เพาะซีก้าไม้	
	๓. ปลูกหญ้าแฝกเพื่ออนุรักษ์ดินและน้ำ	
๑.๗ ด้านจัดการพื้นที่ป่า		
กิจกรรมงานบำรุงป่า	สบอ.๖ (สงขลา) อำนวยการ	๑๐๐.๐๐%
กิจกรรมโครงการหมู่บ้านพิทักษ์ป่ารักษาสิ่งแวดล้อม		๑๐๐.๐๐%
	๑. งานอำนวยการและบริหารโครงการ	
	๒. การสำรวจความต้องการและประเมินศักยภาพการพัฒนาอาชีพด้านป่าไม้	
	๓. การส่งเสริม พัฒนาอาชีพและสนับสนุนการจัดตั้งกลุ่มอาชีพด้านป่าไม้และการอนุรักษ์ทรัพยากรป่าไม้	
	๔. การจัดตั้งศูนย์ประสานงานการพัฒนาชุมชนเพื่อการอนุรักษ์และใช้ประโยชน์ทรัพยากรป่าไม้อย่างยั่งยืน	
กิจกรรมโครงการพหุอุทยานในพื้นที่ป่าอนุรักษ์		๑๐๐.๐๐%
	๑. อำนวยการสำนักงานและสำรวจข้อมูลโครงการ	
	๒. กิจกรรมพัฒนาป่าไม้โดยมีส่วนร่วมของพระสงฆ์และชุมชน	
	๓. ติดตามตรวจสอบผลงาน	
กิจกรรมโครงการประชามศเศรษฐกิจพอเพียงในพื้นที่ป่าไม้		๑๐๐.๐๐%
	๑. อำนวยการ	
	๒. ส่งเสริมและพัฒนาอาชีพที่สอดคล้องกับวิถีชีวิตตามหลักปรัชญาเศรษฐกิจพอเพียง	
	๓. เตรียมความพร้อมของคนและชุมชน	
	๔. จัดทำประชามศ เพื่อดำหนดแผนงานแบบบูรณาการ	
	๕. อนุรักษ์ทรัพยากรธรรมชาติและสิ่งแวดล้อม	
	๖. ติดตามประเมินผล และปรับปรุงแผนงาน	
๑.๘ ด้านวิศวกรรมและรังวัดที่ดิน		
กิจกรรมงานวิศวกรรมป่าไม้		๑๐๐.๐๐%
	๑. กิจกรรมให้บริการทางวิชาการ เทคนิควิศวกรรม และสถาปัตยกรรม	
๑.๙ ด้านการบริหารและอำนวยการหน่วยงาน		
กิจกรรมงานบริหารทั่วไป	๑. อำนวยการ	๑๐๐.๐๐%
	๑.๑ ไฟฟ้าและสื่อสาร	๑๐๐.๐๐%
	๑.๒ งานแผนงานฯ	๑๐๐.๐๐%
	๑.๓ กฎหมาย	๑๐๐.๐๐%



แผนงาน/ งาน / โครงการ	กิจกรรม	ผลการปฏิบัติงาน (เชิงปริมาณ)
		% เทียบกับเป้าหมายทั้งปี
กิจกรรมบริหารส่วนภูมิภาค	๑.อำนวยการ	๑๐๐.๐๐%
	- กิจกรรมด้านการเงินและบัญชี	
	- กิจกรรมด้านพัสดุ	
	- กิจกรรมงานธุรการ/งานสารบรรณ	
	- กิจกรรมด้านอาคารสถานที่	
กิจกรรมงานสารสนเทศป่าไม้	กิจกรรมงานสารสนเทศป่าไม้	๑๐๐.๐๐%
	๑.ประชาสัมพันธ์และเผยแพร่	
	๒.จัดทำสื่อประชาสัมพันธ์	
	๓.ประชาสัมพันธ์เคลื่อนที่	
๑.๑๐ ด้านต้นน้ำ		
กิจกรรมงานจัดการลุ่มน้ำ	งานจัดการลุ่มน้ำ	๑๐๐.๐๐%
	๑.บริหารงานและอำนวยการ	
	- อำนวยการ	
	- สร้างจิตสำนึกในชุมชนพื้นที่ป่า	
	- สานักงานการอนุรักษ์ต้นน้ำ	
- คู่มือต้นน้ำ		
๒) กิจกรรมองค์ความรู้ด้านการอนุรักษ์ป่าไม้และสัตว์ป่า	กิจกรรมบริหารจัดการความหลากหลายทางชีวภาพ	๑๐๐.๐๐%
	๑.กลุ่มงานวิชาการ สบอ.๖	๑๐๐.๐๐%
	- โครงการสำรวจความหลากหลายทางชีวภาพในพื้นที่ป่าอนุรักษ์	
	๒.สวนพฤกษศาสตร์ความหวัง	๑๐๐.๐๐%
	- การเผยแพร่ สร้างจิตสำนึก และการมีส่วนร่วมในการอนุรักษ์ความหลากหลายทางชีวภาพ	
- โครงการอนุรักษ์พันธุกรรมหายาก		
๓.สวนรุกขชาติถ้ำเขาน้อย	๑๐๐.๐๐%	
- โครงการอนุรักษ์กล้วยไม้ป่า		
กิจกรรมการวิจัยด้านป่าไม้และสัตว์ป่า	กิจกรรมการวิจัยด้านป่าไม้และสัตว์ป่า	๑๐๐.๐๐%
	๑.สถานีวิจัยสัตว์ป่าป่าพรุ - ป่าฮาลาบาลา	๑๐๐.๐๐%
	- โครงการวิจัยด้านป่าไม้และสัตว์ป่า	
	๒.สถานีวิจัยต้นน้ำทะเลสาบสงขลา	๑๐๐.๐๐%
- โครงการวิจัยด้านป่าไม้และสัตว์ป่า		
กิจกรรมบริหารจัดการด้านป่าไม้และสัตว์ป่า	๑.บริหารจัดการและให้บริการความรู้ด้านป่าไม้และสัตว์ป่า	๙๒.๐๐%
	๑.๑ กลุ่มงานวิชาการ	๑๐๐.๐๐%
	๑.งานอำนวยการ	
	๒.การให้บริการความรู้ด้านป่าไม้ผ่านสื่อประชาสัมพันธ์ต่างๆ	
	๓.พัฒนาบุคลากรโดยส่งเจ้าหน้าที่เข้าร่วมอบรม ประชุม สัมมนา	
	๑.๒ สถานีวิจัยต้นน้ำทะเลสาบสงขลา	๑๐๐.๐๐%
	- บริหารจัดการและให้บริการความรู้ด้านป่าไม้และสัตว์ป่า	
	๑.๓ สถานีวิจัยสัตว์ป่าป่าพรุ-ฮาลาบาลา	๑๐๐.๐๐%
	๑.สำรวจและประเมินสถานภาพสัตว์ป่าในพื้นที่	
	๒.การให้บริการความรู้ด้านป่าไม้ผ่านสื่อประชาสัมพันธ์ต่างๆ	
๓.การประสานกับหน่วยงานต่างในการเผยแพร่ข่าวสาร		
๔.การจัดกิจกรรมเพื่อเสริมสร้างศักยภาพของบุคลากรในหน่วยงานวิจัย เพื่อให้บุคลากรของหน่วยงานมีประสิทธิภาพในการปฏิบัติงาน		



แผนงาน/ งาน / โครงการ	กิจกรรม	ผลการปฏิบัติงาน (เชิงปริมาณ)
		% เทียบกับเป้าหมายทั้งปี
กิจกรรมงานพฤกษศาสตร์ป่าไม้	กิจกรรมงานพฤกษศาสตร์ป่าไม้	๑๐๐.๐๐%
	๑. สวนพฤกษศาสตร์วรรณคดีสวนหลวง	๑๐๐.๐๐%
	- ดูแลบำรุงรักษาสวนพฤกษศาสตร์ และสวนรุกขชาติ	
	- สำรวจรวบรวมขยายพันธุ์ไม้	
	- เผยแพร่ความรู้ด้านพฤกษศาสตร์ป่าไม้	
	๒. สวนพฤกษศาสตร์นางตุง	๑๐๐.๐๐%
- ดูแลบำรุงรักษาสวนพฤกษศาสตร์ และสวนรุกขชาติ		
- สำรวจรวบรวมขยายพันธุ์ไม้		
- เผยแพร่ความรู้ด้านพฤกษศาสตร์ป่าไม้		
๓. สวนรุกขชาติถ้ำเขาน้อย	๑๐๐.๐๐%	
- ดูแลบำรุงรักษาสวนพฤกษศาสตร์ และสวนรุกขชาติ		
- สำรวจรวบรวมขยายพันธุ์ไม้		
- บริการความรู้ด้านพฤกษศาสตร์ป่าไม้		
๓) กิจกรรมฟื้นฟู ดูแลรักษาพื้นที่ป่าอนุรักษ์		
กิจกรรมงานบำรุงป่า		๑๐๐.๐๐%
๑. บำรุงรักษาสวนเดิม อายุ ๗-๑๐ ปี		
๒. บำรุงแปลงปลูกไม้กฤษณาเพื่อฟื้นฟูพื้นที่ป่าอนุรักษ์ อายุ ๗-๑๐ ปี		
กิจกรรมงานจัดการลุ่มน้ำ		๑๐๐.๐๐%
๑. บำรุงรักษาสวนเดิม อายุ ๗-๑๐ ปี		
๒. บำรุงแปลงปลูกไม้กฤษณาเพื่อฟื้นฟูพื้นที่ป่าอนุรักษ์ อายุ ๗-๑๐ ปี		
๓. บำรุงสวนป่าหวาย อายุ ๒-๖ ปี		
๔) กิจกรรมพัฒนาระบบเทคโนโลยีสารสนเทศและการสื่อสาร	กิจกรรมพัฒนาระบบเทคโนโลยีสารสนเทศและการสื่อสาร	๑๐๐.๐๐%
และการสื่อสาร	ส่วนอนุรักษ์สัตว์ป่า	๑๐๐.๐๐%
๑. บำรุงรักษาระบบเครือข่ายคอมพิวเตอร์และระบบอินเทอร์เน็ต พัฒนาระบบสารสนเทศและระบบเครือข่าย เพื่อการบริการประชาชนให้กับหน่วยงานทั้งส่วนกลางและส่วนภูมิภาค		
ศูนย์สื่อสาร		๑๐๐.๐๐%
๑. บำรุงรักษาระบบเครือข่ายคอมพิวเตอร์ ระบบเครือข่ายอินเทอร์เน็ต พัฒนาระบบสารสนเทศและระบบเครือข่ายเพื่อการบริการประชาชนให้กับหน่วยงานทั้งส่วนกลางและส่วนภูมิภาค		
ผลผลิตที่ ๒ ฐานข้อมูลพื้นที่ป่าอนุรักษ์		
กิจกรรมจัดทำฐานข้อมูล	กลุ่มงานวิชาการ	๑๐๐.๐๐%
๑. นำเข้าข้อมูลแปลงสำรวจจัดทำรายงานผลสำรวจทรัพยากรป่าไม้ ปีงบประมาณ พ.ศ. ๒๕๖๓ และเตรียมความพร้อมเพื่อการสำรวจทรัพยากรป่าไม้		
๒. สำรวจทรัพยากรป่าไม้เพื่อติดตั้งระบบติดตามความเปลี่ยนแปลงของทรัพยากรป่าไม้ในพื้นที่อนุรักษ์ที่อยู่ในความรับผิดชอบ		
กิจกรรมพัฒนาภูมิสารสนเทศ	๑. อำนาจการ	๑๐๐.๐๐%
๒. พัฒนาศูนย์ข้อมูลเพื่อรองรับการทำงานด้านภูมิสารสนเทศ		
๓. พัฒนาระบบข้อมูลทางด้านภูมิสารสนเทศ		
๔. พัฒนาระบบงานในการวิเคราะห์และประมวลผล		
๕. สำรวจ รวบรวม ปรับปรุง จัดทำอุปกรณ์ เครื่องมือ และข้อมูลที่ทันสมัย เพื่อรองรับการปฏิบัติงาน		
๖. ประมวลผลข้อมูลในระบบภูมิสารสนเทศ		
๗. จัดทำรายงานการพัฒนาภูมิสารสนเทศ เพื่อการบริหารจัดการพื้นที่ป่าอนุรักษ์		
กิจกรรมศูนย์ข้อมูลเตือนภัยพิบัติในพื้นที่ป่าอนุรักษ์		๑๐๐.๐๐%
๑. อำนาจการ		
๒. สำรวจ รวบรวม ปรับปรุง และจัดเก็บข้อมูลที่เกี่ยวกับการเปลี่ยนแปลงพื้นที่ป่าและการเตือนภัยพิบัติที่เกี่ยวข้องกับพื้นที่อนุรักษ์		
๓. พัฒนาศูนย์ข้อมูล เพื่อรองรับการปฏิบัติงานของศูนย์ข้อมูล		
๔. พัฒนาระบบในการติดตามการเปลี่ยนแปลงพื้นที่ป่าและการเตือนภัยพิบัติ		
๕. จัดทำคู่มือ เพื่อรองรับการดำเนินงาน		



แผนงาน/ งาน / โครงการ	กิจกรรม	ผลการปฏิบัติงาน (เชิงปริมาณ)
		% เทียบกับเป้าหมายทั้งปี
๕.แผนยุทธศาสตร์สร้างการเติบโตอย่างยั่งยืน อนุรักษ์ พันธุ์ และป้องกันการทำลายทรัพยากรธรรมชาติ		
โครงการที่ ๑ โครงการรักษาความมั่นคงของฐานทรัพยากรธรรมชาติ		
กิจกรรมปฏิรูปการจัดการสัตว์ป่าเพื่อพัฒนาระบบนิเวศ สังคม และเศรษฐกิจ	เขตห้ามล่าสัตว์ป่าทะเลน้อย ปรับปรุงแหล่งที่อยู่อาศัยของสัตว์ป่า ๑. ระบบสูบน้ำพลังงานแสงอาทิตย์ขนาด ๓ กิโลวัตต์	๑๐๐.๐๐%
กิจกรรมฟื้นฟูพื้นที่ป่าอนุรักษ์ที่เสื่อมสภาพ		๑๐๐.๐๐%
	๑.ปลุกป่ากล้าหาย ๒.เพาะชำกล้าหาย ๓.ส่งเสริมชุมชนปลูกไม้ท้องถิ่นเพื่อลดการทำลายป่า ๔.ปลูกหญ้าแฝกเพื่ออนุรักษ์ดินและน้ำ ๕.ฝายต้นน้ำแบบก่องกาเบี่ยน ชนิดกระสอบดินทรายผสมซีเมนต์ ขนาด ๓ เมตร ๖.ฝายต้นน้ำแบบกึ่งถาวร ขนาด ๔ เมตร ๗.ฝายต้นน้ำแบบถาวร ขนาด ๕ เมตร	
กิจกรรมแก้ไขปัญหาช้างป่าและสัตว์ป่าที่สร้างผลกระทบต่อราษฎรนอกพื้นที่อนุรักษ์สัตว์ป่า	๑.อำนวยความสะดวก - ป้องกัน แก้ไข และติดตามผลการแก้ไขปัญหาช้างป่าและสัตว์ป่าที่รบกวนประชาชน - สนับสนุนและร่วมกันดำเนินการทำหมันลิงกับหน่วยงานอื่นๆ - ปฏิบัติงานอื่นตามที่ได้รับมอบหมาย ๒. แก้ไขปัญหาหลัง	๑๐๐.๐๐%
กิจกรรมการปฏิรูปกำลังพลและเทคโนโลยีเพื่อเพิ่มขีดความสามารถการหยุดยั้งการทำลายทรัพยากรป่าไม้และสัตว์ป่า	เขตห้ามล่าสัตว์ป่าทะเลสาบ จัดหาอุปกรณ์เพื่อเพิ่มประสิทธิภาพการหยุดยั้งการทำลายทรัพยากรป่าไม้และสัตว์ป่า ๑.จัดหาอุปกรณ์พร้อมเครื่องยนต์เบนซิน ขนาดความยาว ๑๓ เมตร ความกว้าง ๑.๒ เมตร ลึก ๐.๔๕ เมตร เครื่องยนต์ไม่ต่ำกว่า ๓๕ แรงม้า พร้อมหางเสือ อุปกรณ์ความปลอดภัย อุปกรณ์การสื่อสารครบชุด ตำบลคูชุด อำเภอสังขละบุรี จังหวัดสงขลา	๑๐๐.๐๐%
กิจกรรมป้องกันรักษาป่าแบบบูรณาการ (ด้านการป้องกัน)	๑. ผูกอบมโครงการราชวราสารศาสตร์พิทักษ์ป่า (รสป.)	๑๐๐.๐๐%
กิจกรรมป้องกันรักษาป่าแบบบูรณาการ (ด้านอุทยานแห่งชาติ)		๑๐๐.๐๐%
	๑.จัดตั้งจุดสกัด ๑.๑ จัดตั้งจุดสกัด (รักษาเดิม) - อุทยานแห่งชาติเขาปู่ - เขาย่า (จุดสกัดบ้านวังบูรณ) - อุทยานแห่งชาติเขาน้ำค้าง (จุดสกัดบ้านช้างไห้) - อุทยานแห่งชาติสิมกาลาศีรี (จุดสกัดบ้านน้ำเขียว, จุดสกัดบ้านสนี่) ๒.หน่วยพิทักษ์อุทยานแห่งชาติ - ขป.อ่างวังเลน ๓.ปฏิบัติงานอื่นๆที่เกี่ยวข้องกับการคุ้มครองทรัพยากรธรรมชาติและสิ่งแวดล้อม	
กิจกรรมป้องกันรักษาป่าแบบบูรณาการ (ด้านสัตว์ป่า)	๑.คุ้มครองพื้นที่ป่าไม้และสัตว์ป่า - พื้นที่ป่าอนุรักษ์ ๒. จุดสกัด - จุดสกัดเดิม - จัดตั้งจุดสกัดใหม่	๑๐๐.๐๐%



แผนงาน/ งาน / โครงการ	กิจกรรม	ผลการปฏิบัติงาน (เชิงปริมาณ)
		% เทียบกับเป้าหมายทั้งปี
กิจกรรมจัดการพื้นที่อนุรักษ์อย่างมีส่วนร่วม	กิจกรรมจัดการพื้นที่อนุรักษ์อย่างมีส่วนร่วม	๑๐๐.๐๐%
	๑.บริหารงานและอำนวยความสะดวก	
	๑.๑ อำนวยการ	
	๒.กำกับ ดูแล ติดตามและประเมินผลการดำเนินการส่งเสริมและพัฒนาการมีส่วนร่วมในพื้นที่ป่าอนุรักษ์ (สสอ.)	
	๓. ประชาสัมพันธ์การสร้างเครือข่าย	
	๔.ส่งเสริมและพัฒนาการมีส่วนร่วมของชุมชน ในพื้นที่ป่าอนุรักษ์ สสอ.)	
กิจกรรมจัดการพื้นที่ต้นน้ำในพื้นที่ลุ่มน้ำวิกฤติ	กิจกรรมจัดการพื้นที่ต้นน้ำในพื้นที่ลุ่มน้ำวิกฤติ	๑๐๐.๐๐%
	๑. บริหารงานและอำนวยความสะดวก	
	๑.๑ อำนวยการ	
	๑.๒ จัดฝึกอบรม	
	๑.๓ ตรวจวัดปริมาณน้ำท่าและปริมาณตะกอน	
	๑.๔ ดูแลระบบป่าเปียก	
	๒. จัดทำระบบป่าเปียกตามแนวพระราชดำริ	
	๓. แนวกันไฟ	
กิจกรรมเพิ่มประสิทธิภาพการแก้ไขปัญหาไฟป่า		๙๑.๗๕%
	๑. อำนวยการ	๑๐๐.๐๐%
	๒. ประชาสัมพันธ์เคลื่อนที่	๑๐๐.๐๐%
	๓. ประชาสัมพันธ์ผ่านสื่อมวลชน	๑๐๐.๐๐%
	๔. ป้ายประชาสัมพันธ์	๑๐๐.๐๐%
	๕. สิ่งตีพิมพ์	๑๐๐.๐๐%
	๖. เอกสารเผยแพร่	๑๐๐.๐๐%
	๗. นิทรรศการ	๑๐๐.๐๐%
	๘.การศึกษา	๑๐๐.๐๐%
	๙. สำรองพื้นที่ปฏิบัติงาน	๑๐๐.๐๐%
	๑๐. เตรียมอุปกรณ์และเครื่องมือดับไฟป่า	๑๐๐.๐๐%
	๑๑. จัดการเชื้อเพลิง	๑๐๐.๐๐%
	๑๒. ตรวจสอบไฟและตรวจปราบปรามการลักลอบเผาป่า	๑๐๐.๐๐%
	๑๓. ประสานและส่งเสริมความร่วมมือในการแก้ไขปัญหาไฟป่ากับชุมชน	๑๐๐.๐๐%
	๑๔. ติดตามการปฏิบัติงานของหน่วยงาน	๑๐๐.๐๐%
	๑๕. สรุปและประเมินผลการปฏิบัติงาน	๑๐๐.๐๐%
	๑๖. สรุปและประเมินผลการปฏิบัติงาน	๑๐๐.๐๐%
กิจกรรมการควบคุมการค้าช้าง	๑.บริหารจัดการศูนย์ให้คำปรึกษาและบริการข้อมูลเกี่ยวกับการค้าและครอบครองช้าง	๑๐๐.๐๐%
	๒.การกำกับดูแลและการบังคับใช้กฎหมาย	
	๒.๑ จัดชุดปฏิบัติการสายตรวจการค้าช้าง	
โครงการที่ ๒ โครงการปรับปรุงแผนที่แนวเขตที่ดินและฐานข้อมูลป่าไม้ในเขตป่าอนุรักษ์		
กิจกรรมแก้ไขปัญหาที่ดินในป่าอนุรักษ์	จัดการชุมชนในพื้นที่ป่าอนุรักษ์	๕๖.๓๑%
	๑.อำนวยการสำนักงาน	
	๒. การจัดทำการประชาสัมพันธ์การแก้ไขปัญหาที่ดินของราษฎรในเขตป่าอนุรักษ์	
	๓. การตรวจติดตามการปฏิบัติงาน	



แผนงาน/ งาน / โครงการ	กิจกรรม	ผลการปฏิบัติงาน (เชิงปริมาณ)
		% เทียบกับเป้าหมายทั้งปี
๖.แผนงานยุทธศาสตร์จัดการผลกระทบจากการเปลี่ยนแปลงสภาพภูมิอากาศ		
โครงการที่ ๑ โครงการลดการปล่อยก๊าซเรือนกระจก		
ในภาคป่าไม้โดยสร้างแรงจูงใจและกระบวนการมีส่วนร่วม ระยะเวลา ๒		
กิจกรรมการลดการปล่อยก๊าซเรือนกระจก การเพิ่มการกักเก็บคาร์บอนในพื้นที่ป่าและการปรับตัวพร้อมรับการเปลี่ยนแปลงสภาพภูมิอากาศ	กลุ่มงานวิชาการ	๑๐๐.๐๐%
	๑. ดำเนินงานกิจกรรมเพื่อพัฒนาชุมชนต้นแบบในพื้นที่คุ้มครองในการลดก๊าซเรือนกระจกจากการทำลายป่าและการทำให้ป่าเสื่อมโทรม รวมถึงการกักเก็บคาร์บอนในพื้นที่ป่า ด้วยบทบาทการอนุรักษ์ป่า การจัดการป่าอย่างยั่งยืนและเพิ่มการกักเก็บคาร์บอนในพื้นที่ป่าในรูปแบบต่าง	
	๒. การพัฒนาองค์ความรู้ การรับรู้ การให้ข้อมูลการสื่อสารความรู้และการขับเคลื่อนการดำเนินงานตามกรอบงานระดับพลัสและการเปลี่ยนแปลงสภาพภูมิอากาศป่าไม้ในรูปแบบการจัดตั้งศูนย์ขับเคลื่อนและเรียนรู้ การเปลี่ยนแปลงสภาพภูมิอากาศป่าไม้และรูปแบบอื่นๆ	
	๓. การสร้างเครือข่ายในระดับต่างๆ เพื่อสนับสนุนการดำเนินการตามกรอบงานระดับพลัส และการเปลี่ยนแปลงสภาพภูมิอากาศป่าไม้	
	๔. การประชาสัมพันธ์และเผยแพร่ สร้างการรับรู้ความรู้และความเข้าใจในการดำเนินงานตามกรอบงานระดับพลัส และการเปลี่ยนแปลงสภาพภูมิอากาศป่าไม้	
	๕. พัฒนาคุณภาพชีวิต เพื่อลดการใช้พื้นที่ป่าและทรัพยากรป่าไม้ ซึ่งตอบสนองต่อการดำเนินงานตามกรอบระดับพลัส	
	๖. การเพิ่มภูมิคุ้มกันและการปรับตัวต่อการเปลี่ยนแปลงสภาพภูมิอากาศป่าไม้และชุมชนที่พึ่งพิงป่า	
	๗. ดำเนินการจัดโครงการฝึกอบรม ประจำปีงบประมาณ จำนวน ๑ หลักสูตร	
กิจกรรมการเสริมความเข้มแข็งในภาคป่าไม้เพื่อสนับสนุนการดำเนินการตามพันธกรณีระหว่างประเทศ		๑๐๐.๐๐%
	๑. ดำเนินการจัดเก็บข้อมูล เพื่อการประเมินการกักเก็บคาร์บอนในระบบนิเวศป่าไม้ต่างๆ และพัฒนาคำสัมประสิทธิ์ เพื่อใช้ในการประเมินการปลดปล่อยหรือการกักเก็บก๊าซเรือนกระจกในภาคป่าไม้	
	๒. ดำเนินการจัดเก็บและพัฒนากระบวนการส่งเสริมการปลูกต้นไม้และการฟื้นฟูทรัพยากรป่าไม้ในพื้นที่อนุรักษ์ เพื่อติดตามการเปลี่ยนแปลงและการเพิ่มการกักเก็บคาร์บอนในพื้นที่ป่า	
	๓. จัดทำระบบฐานข้อมูลชุมชนต้นแบบและการใช้ประโยชน์พื้นที่ป่า	
๘.แผนงานบูรณาการพัฒนาพื้นที่ระดับภาค		
โครงการที่ ๙ โครงการป้องกันและแก้ไขปัญหาความเสื่อมโทรมของทรัพยากรธรรมชาติและสิ่งแวดล้อม		
โครงการที่ ๙ โครงการป้องกันและแก้ไขปัญหาความเสื่อมโทรมของทรัพยากรธรรมชาติและสิ่งแวดล้อม		
กิจกรรมส่งเสริมการมีส่วนร่วมในการแก้ไขปัญหาไฟป่าและหมอกควัน (ภาคใต้)	๑. อำนวยการ ๒. ติดตามและประเมินผลการดำเนินงานของเครือข่ายการแก้ไขปัญหาไฟป่าและหมอกควัน ๓. อุดหนุนเครือข่ายการแก้ไขปัญหาและหมอกควัน ๔. สรุปและประเมินผลการปฏิบัติงาน	๑๐๐.๐๐%
กิจกรรมฟื้นฟูอนุรักษ์ป่าต้นน้ำ (ภาคใต้)	๑. ปลูกหญ้าแฝกเพื่ออนุรักษ์ดินและน้ำ ๒. งบรายจ่ายอื่น ๒.๑ จัดทำข้อมูลชุมชนและแผนที่การใช้ประโยชน์ที่ดินชุมชนในลุ่มน้ำย่อย (Watershed Profile)	๑๐๐.๐๐%



แผนงาน/งาน/โครงการ	กิจกรรม	ผลการปฏิบัติงาน (เชิงปริมาณ)
		% เทียบกับเป้าหมายทั้งปี
โครงการเฝ้าระวังสร้างแนวกันไฟสร้างรายได้	โครงการเฝ้าระวังสร้างแนวกันไฟสร้างรายได้	๑๐๐.๐๐%
ชุมชน	๑.จ้างราษฎรเฝ้าระวังไฟป่า	๑๐๐.๐๐%
	๒.สร้างแนวกันไฟชุมชน	๑๐๐.๐๐%
	๓.ตั้งจุดเฝ้าระวังไฟป่า	๑๐๐.๐๐%
โครงการพัฒนาศักยภาพแหล่งท่องเที่ยวเรียนรู้ด้านสัตว์ป่า	พัฒนาศักยภาพแหล่งท่องเที่ยวเรียนรู้ด้านสัตว์ป่า	๑๐๐.๐๐%
	๑.จ้างงานให้บริการนักท่องเที่ยว	๑๐๐.๐๐%
	๒.ก่อสร้างสิ่งอำนวยความสะดวกรองรับการท่องเที่ยว	๕๒.๐๐%
	๓.ประเมินมาตรฐาน	๑๐๐.๐๐%
โครงการปรับปรุงระบบส่งน้ำบ้านไร่เหนือ อันเนื่องมาจากพระราชดำริอำเภอฮ้างตาขาว จังหวัดตรัง	โครงการปรับปรุงระบบส่งน้ำฝายทดแทนน้ำบ้านไร่เหนือ อันเนื่องมาจากพระราชดำริอำเภอฮ้างตาขาว จ.ตรัง	
	๑.งานดำเนินงานและบริหารโครงการ	๑๐๐.๐๐%
	๑.๑หน่วยเคลื่อนที่เร็วเพื่อสกัดกั้นการบุกรุกพื้นที่และลาดตระเวนตรวจปราบปรามป้องกัน	๑๐๐.๐๐%
	การกระทำผิดกฎหมายด้วยการป่าไม้และสัตว์ป่า	
	๑.๒ ออกตรวจลาดตระเวนปราบปรามในพื้นที่	๑๐๐.๐๐%
	๑.๓ ประชาสัมพันธ์การป้องกันปราบปรามการ	๑๐๐.๐๐%
	ทำลายทรัพยากรป่าไม้และสัตว์ป่า	
	๑.๔ งานซ่อมแซม	๑๐๐.๐๐%
	๑.๕ งานจัดซื้อ	๑๐๐.๐๐%
	๑.๖ จัดซื้อรถจักรยานยนต์ ขนาด ๑๕๐ ซีซี	๑๐๐.๐๐%
	จำนวน ๒ คัน	
	๒. งานสิ่งก่อสร้างที่มีราคาต่อหน่วยต่ำกว่า	
	๑๐ ล้านบาท ๖ รายการ	
	- ก่อสร้างอาคารสำนักงาน จำนวน ๑ หลัง	๑๐๐.๐๐%
	- ก่อสร้างป้อมยาม (จุดสกัด) จำนวน ๑ หลัง	๑๐๐.๐๐%
	- ก่อสร้างเสาธงเหล็กสูง ๑๒ เมตร จำนวน ๑ ต้น	๑๐๐.๐๐%
	- สร้างอาคารบ้านพัก ๒ ห้องนอน (แบบที่๑)	๑๐๐.๐๐%
	จำนวน ๑ หลัง	
	- ก่อสร้างห้องพักรับน้ำ ๕ ลูกบาศก์เมตร	๑๐๐.๐๐%
	จำนวน ๑ หลัง	
	- ก่อสร้างเส้นทางศึกษาธรรมชาติ จำนวน ๑ หลัง	๑๐๐.๐๐%



แผนงาน/งาน/โครงการ	กิจกรรม	ผลการปฏิบัติงาน (เชิงปริมาณ)
		% เทียบกับเป้าหมายทั้งปี
โครงการวิทยาศาสตร์ กองทุนส่งเสริม	- โครงการสำรวจและเฝ้าระวังไวรัสโคโรนา	๑๐๐.๐๐%
วิทยาศาสตร์ วิจัยและนวัตกรรม	โรคติดเชื้อที่สำคัญ และโรคสัตว์สู่คนในสัตว์ป่า	
ประเภท Function-based Research Fund	ธรรมชาติและสัตว์ป่าของกลางในประเทศไทย	
โครงการอนุรักษ์ทรัพยากรป่าไม้และสัตว์ป่า และส่งเสริมอาชีพราษฎร	อุทยานแห่งชาติเขาปู่-เขาย่า	
บริเวณศูนย์การเรียนรู้ตารวดตระเวน	๑.กิจกรรมจัดตั้งจุดสกัดในพื้นที่ล่อแหลม	
ชายแดนบ้านหลังอ้ายหมี	๑.๑การป้องกันและปราบปราม	๑๐๐.๐๐%
	- ออกตรวจลาดตระเวนป้องกันรักษาทรัพยากรธรรมชาติและเฝ้าระวังในพื้นที่ล่อแหลมต่อการบุกรุกทำลายอย่างต่อเนื่องไม่น้อยกว่า ๑๒ วัน/เดือน	
	- ออกสืบหาข่าวการบุกรุกทำลายป่า โดยชุดปฏิบัติการข่าวจากการเฝ้าสังเกต	๑๐๐.๐๐%
	๑.๒ เพิ่มประสิทธิภาพการปฏิบัติงาน	๑๐๐.๐๐%
	- สับเปลี่ยนหมุนเวียนเจ้าหน้าที่ปฏิบัติงานในพื้นที่เพื่อเพิ่มประสิทธิภาพในการปฏิบัติงาน	๑๐๐.๐๐%
	- กำหนดพื้นที่เป้าหมายที่ล่อแหลมต่อการบุกรุกทำลายเพื่อทำการตรวจตราและลาดตระเวนอย่างเข้มข้น	๑๐๐.๐๐%
	- สร้างจิตสำนึก กำลังใจ และแรงจูงใจในการปฏิบัติงานของเจ้าหน้าที่	
	๒.กิจกรรม ดูแล บำรุงศึกษาเส้นทางธรรมชาติพร้อมป้ายสื่อความหมาย	
	๒.๑ ดูแล บำรุงรักษาเส้นทางธรรมชาติ พร้อมป้ายสื่อความหมาย	๑๐๐.๐๐%
	สำนักบริหารพื้นที่อนุรักษ์ที่ ๖	
	๑.กิจกรรมการพัฒนาอาชีพในกลุ่มแม่บ้านเกษตรกรบ้านหลังอ้ายหมีและสนับสนุนจัดตั้งกลุ่มอาชีพด้านป่าไม้เพื่อการอนุรักษ์ทรัพยากรป่าไม้ (ส่งเสริมการเพาะชำกล้าไม้ลูกชกและป่าไม้อื่นๆ)	๑๐๐.๐๐%
	๑.๑ จัดซื้อวัสดุในการเพาะชำกล้าไม้	๑๐๐.๐๐%
	๑.๒ ส่งเสริมราษฎรเพาะชำกล้าไม้ลูกชกและกล้าไม้อื่นๆ	
	๒.กิจกรรมบริหารโครงการ	๑๐๐.๐๐%
	๒.๑ การควบคุม ติดตาม ประสานงานและรายงานผลการดำเนินงาน	๑๐๐.๐๐%
	๒.๒ จัดซื้อวัสดุสำนักงานเพื่อดำเนินงาน	๑๐๐.๐๐%



แผนงาน/งาน/โครงการ	กิจกรรม	ผลการปฏิบัติงาน (เชิงปริมาณ)
		% เทียบกับเป้าหมายทั้งปี
โครงการอันเนื่องมาจากพระราชดำริ	๑.กิจกรรมจัดการเรียนการสอน	๑๐๐.๐๐%
โครงการครูป่าไม้	แผนการดำเนินงานของอุทยานแห่งชาติเขาปู่-เขาย่า	
	๑.๑ จัดเจ้าหน้าที่ออกให้ความรู้ ด้านทรัพยากรป่าไม้	
	และสัตว์ป่า จำนวน ๒ โรงเรียน ดำเนินการไปแล้ว	
	ร้อยละ ๖๒.๕๐	
	แผนการดำเนินการของสถานีควบคุมไฟป่าพัทลุง	
	๑.๑ จัดเจ้าหน้าที่ออกไปให้ความรู้ ด้านทรัพยากรป่าไม้	
และสัตว์ป่า จำนวน ๑ โรงเรียน ดำเนินการไปแล้ว		
	ร้อยละ ๘๗.๔๙	
	๒.กิจกรรมทัศนศึกษาตามหลักสูตรครูป่าไม้	



3. รายงานผลการบริหารงบประมาณ

3.1 รายงานแผน/ผล การใช้จ่ายงบประมาณประจำปี 2564

แผนงาน-ผลผลิต-กิจกรรมงาน/โครงการ	งบประมาณ	ยอดการใช้จ่าย	ร้อยละ
แผนงานพื้นฐานด้านการสร้างความสามารถในการแข่งขันของประเทศ	1,606,000.00	1,606,000.00	100.00
ผลิตที่ 1 แหล่งท่องเที่ยวในพื้นที่อนุรักษ์	1,606,000.00	1,606,000.00	100.00
กิจกรรมท่องเที่ยวเชิงอนุรักษ์ (อุทยาน)	1,606,000.00	1,606,000.00	100.00
แผนงานพื้นฐานด้านการจัดการน้ำและสร้างการเติบโตบนคุณภาพชีวิตที่เป็นมิตรกับสิ่งแวดล้อมอย่างยั่งยืน	76,887,646.00	76,885,148.36	100.00
ผลิตที่ 1 พื้นที่ป่าอนุรักษ์ได้รับการบริหารจัดการ	75,702,046.00	75,699,548.36	100.00
1) กิจกรรมอนุรักษ์ ป่าไม้ และพัฒนาป่าไม้	66,600,871.00	66,598,380.71	100.00
ด้านการอุทยานแห่งชาติ	7,060,880.00	7,060,880.00	100.00
กิจกรรมงานอุทยานแห่งชาติ	7,060,880.00	7,060,880.00	100.00
ด้านสัตว์ป่า	28,731,534.00	28,729,632.08	99.99
กิจกรรมงานสงวนและคุ้มครองสัตว์ป่า	25,366,334.00	25,364,432.08	99.99
กิจกรรมเพาะพันธุ์และปล่อยสัตว์ป่าคืนสู่ธรรมชาติ	2,729,800.00	2,729,800.00	100.00
กิจกรรมดูแลสัตว์ป่าของกลาง	469,400.00	469,400.00	100.00
กิจกรรมงานป้องกันและควบคุมโรคอุบัติใหม่ในสัตว์ธรรมชาติ	166,000.00	166,000.00	100.00
ด้านการคุ้มครองพื้นที่ป่าอนุรักษ์	1,508,900.00	1,508,900.00	100.00
กิจกรรมงานคุ้มครองพื้นที่ป่าอนุรักษ์	1,508,900.00	1,508,900.00	100.00
ด้านตรวจสัตว์ป่า	4,779,225.00	4,779,225.00	100.00
กิจกรรมงานสงวนและคุ้มครองพันธุ์พืช	115,400.00	115,400.00	100.00
กิจกรรมงานคุ้มครองพันธุ์สัตว์ป่าตามอนุสัญญา CITES	1,368,480.00	1,368,480.00	100.00
กิจกรรมเพิ่มประสิทธิภาพด้านตรวจสัตว์ป่าในเขตพัฒนาเศรษฐกิจพิเศษ	3,295,345.00	3,295,345.00	100.00
ด้านควบคุมไฟฟ้า	5,178,200.00	5,178,165.00	100.00
กิจกรรมงานควบคุมไฟฟ้า	3,029,700.00	3,029,700.00	100.00
กิจกรรมงานควบคุมไฟฟ้า (แนวกันไฟ)	2,148,500.00	2,148,465.00	100.00
ด้านพระราชดำริ และโครงการหลวง	3,429,800.00	3,429,795.00	100.00
กิจกรรมงานพัฒนาการป่าไม้อันเนื่องมาจากพระราชดำริ	2,604,800.00	2,604,800.00	100.00
กิจกรรมพัฒนาและรณรงค์การใช้หญ้าแฝกอันเนื่องมาจากพระราชดำริ	825,000.00	824,995.00	100.00



แผนงาน-ผลผลิต-กิจกรรมงาน/โครงการ	งบประมาณ	ยอดการใช้จ่าย	ร้อยละ
ด้านจัดการพื้นที่ป่า	3,781,830.00	3,781,830.00	100.00
กิจกรรมงานบำรุงป่า	1,945,230.00	1,945,230.00	100.00
กิจกรรมหมู่บ้านพิทักษ์ป่ารักษาสิ่งแวดล้อม	1,151,600.00	1,151,600.00	100.00
กิจกรรมโครงการพหุอุทยานในพื้นที่ป่าอนุรักษ์	120,000.00	120,000.00	100.00
กิจกรรมโครงการประชามติเศรษฐกิจพอเพียงในพื้นที่ป่าไม้	565,000.00	565,000.00	100.00
ด้านวิศวกรรมและรังวัด	6,080,414.00	6,079,865.63	99.99
กิจกรรมงานบริการวิศวกรรมป่าไม้	6,080,414.00	6,079,865.63	99.99
ด้านบริหารและอำนวยการหน่วยงาน	2,364,600.00	2,364,600.00	100.00
กิจกรรมงานบริหารทั่วไป	394,900.00	394,900.00	100.00
กิจกรรมงานบริหารส่วนภูมิภาค	1,909,700.00	1,909,700.00	100.00
กิจกรรมงานสารสนเทศป่าไม้	60,000.00	60,000.00	100.00
ด้านต้นน้ำ	3,685,488.00	3,685,488.00	100.00
กิจกรรมงานจัดการลุ่มน้ำ	3,685,488.00	3,685,488.00	100.00
2) กิจกรรมองค์ความรู้ด้านการอนุรักษ์ป่าไม้และสัตว์ป่า	8,175,475.00	8,175,467.65	100.00
กิจกรรมบริหารความหลากหลายทางชีวภาพ	757,400.00	757,400.00	100.00
กิจกรรมการวิจัยด้านป่าไม้และสัตว์ป่า	1,367,500.00	1,367,493.35	100.00
กิจกรรมบริหารจัดการด้านป่าไม้และสัตว์ป่า	1,736,400.00	1,736,399.30	100.00
กิจกรรมงานพฤกษศาสตร์	4,314,175.00	4,314,175.00	100.00
3) กิจกรรมฟื้นฟู ดูแล รักษาพื้นที่ป่าอนุรักษ์	623,600.00	623,600.00	100.00
กิจกรรมงานบำรุงป่า	317,900.00	317,900.00	100.00
กิจกรรมงานจัดการลุ่มน้ำ	305,700.00	305,700.00	100.00
4) กิจกรรมพัฒนาระบบเทคโนโลยีสารสนเทศและการสื่อสาร	302,100.00	302,100.00	100.00
กิจกรรมพัฒนาระบบเทคโนโลยีสารสนเทศและการสื่อสาร	302,100.00	302,100.00	100.00
ผลผลิตที่ 2 ฐานข้อมูลพื้นที่ป่าอนุรักษ์	1,185,600.00	1,185,600.00	100.00
กิจกรรมจัดทำฐานข้อมูล	522,000.00	522,000.00	100.00
กิจกรรมพัฒนาภูมิสารสนเทศ	473,600.00	473,600.00	100.00
โครงการที่ 1 โครงการศูนย์ข้อมูลติดตามการเปลี่ยนแปลงพื้นที่ป่าและเตียน	190,000.00	190,000.00	100.00
ภัยพิบัติในพื้นที่ป่าอนุรักษ์ (ระยะที่ 2)			
กิจกรรมศูนย์ข้อมูลและเตียนภัยพิบัติในพื้นที่ป่าอนุรักษ์	190,000.00	190,000.00	100.00
5.แผนงานยุทธศาสตร์สร้างการเติบโตอย่างยั่งยืน อนุรักษ์ฟื้นฟูและป้องกัน	23,956,951.00	23,956,524.20	100.00
การทำลายทรัพยากรป่าไม้และสัตว์ป่า			
โครงการที่ 1 โครงการรักษาความมั่นคงของฐานทรัพยากรธรรมชาติ	22,722,951.00	22,722,524.20	100.00
กิจกรรมปฏิรูปการจัดการสัตว์ป่าเพื่อพัฒนาระบบนิเวศสังคม และเศรษฐกิจ	448,000.00	448,000.00	100.00
กิจกรรมฟื้นฟูพื้นที่ป่าอนุรักษ์ที่เสื่อมสภาพ	6,893,546.00	6,893,166.00	99.99
กิจกรรมการแก้ไขปัญหาช้างป่าและสัตว์ป่าที่สร้างผลกระทบต่อราษฎรนอก	100,000.00	100,000.00	100.00
พื้นที่อนุรักษ์สัตว์ป่า			
กิจกรรมการปฏิรูปกำลังพลและเทคโนโลยี เพื่อเพิ่มขีดความสามารถการหยุดยั้ง	1,198,400.00	1,198,400.00	100.00
ทำลายทรัพยากรป่าไม้และสัตว์ป่า			
กิจกรรมป้องกันรักษาป่าแบบบูรณาการ	7,090,300.00	7,090,300.00	100.00
กิจกรรมป้องกันรักษาป่าแบบบูรณาการ (ด้านการป้องกัน)	200,000.00	200,000.00	100.00



แผนงาน-ผลผลิต-กิจกรรมงาน/โครงการ	งบประมาณ	ยอดการใช้จ่าย	ร้อยละ
กิจกรรมป้องกันรักษาป่าแบบบูรณาการ (ด้านอุทยานแห่งชาติ)	3,911,900.00	3,911,900.00	100.00
กิจกรรมป้องกันรักษาป่าแบบบูรณาการ (ด้านสัตว์ป่า)	2,978,400.00	2,978,400.00	100.00
กิจกรรมจัดการพื้นที่อนุรักษ์อย่างมีส่วนร่วม	451,000.00	451,000.00	100.00
กิจกรรมจัดการพื้นที่ต้นน้ำในลุ่มน้ำวิกฤติ	4,766,685.00	4,766,638.20	100.00
กิจกรรมเพิ่มประสิทธิภาพการแก้ไขปัญหาไฟป่า	1,169,500.00	1,169,500.00	100.00
กิจกรรมการควบคุมงาช้าง	605,520.00	605,520.00	100.00
โครงการที่ 2 โครงการปรับปรุงแผนที่ ตรวจสอบ และแก้ไขปัญหาที่ดินในพื้นที่ป่า	1,234,000.00	1,234,000.00	100.00
กิจกรรมแก้ไขปัญหาที่ดินในพื้นที่อนุรักษ์	1,234,000.00	1,234,000.00	100.00
แผนงานยุทธศาสตร์จัดการผลกระทบจากการเปลี่ยนแปลงสภาวะภูมิอากาศ	1,495,900.00	1,495,900.00	100.00
โครงการที่ 1 : โครงการลดการปล่อยก๊าซเรือนกระจกในภาคป่าไม้โดยสร้าง	1,495,900.00	1,495,900.00	100.00
แรงจูงใจและกระบวนการมีส่วนร่วม			
กิจกรรมลดการปล่อยก๊าซเรือนกระจก การเพิ่มการกักเก็บคาร์บอนในพื้นที่	1,225,900.00	1,225,900.00	100.00
และการปรับตัวพร้อมรับการเปลี่ยนแปลงสภาพภูมิอากาศ			
กิจกรรมเสริมความเข้มแข็งในภาคป่าไม้เพื่อสนับสนุนการดำเนินการตาม	270,000.00	270,000.00	100.00
พันธกรณีระหว่างประเทศ			
แผนงานบูรณาการพื้นที่ระดับภาค	895,000.00	894,991.00	100.00
โครงการที่ 9 : โครงการป้องกันและแก้ไขปัญหาความเสื่อมโทรมของทรัพยากร	895,000.00	894,991.00	100.00
ธรรมชาติและสิ่งแวดล้อม			
กิจกรรมส่งเสริมการมีส่วนร่วมในการแก้ไขปัญหาไฟป่าและหมอกควัน (ภาคใต้)	300,000.00	300,000.00	100.00
กิจกรรมส่งเสริมการมีส่วนร่วมในการแก้ไขปัญหาไฟป่าและหมอกควัน (ภาคใต้)	595,000.00	594,991.00	100.00
รวม	104,841,497.00	104,838,563.56	100.00



3.2 รายงานแผน/ผล การใช้จ่ายงบประมาณประจำปี 2563 – 2564

- โครงการเงินกู้เพื่อแก้ไข เยียวยา และฟื้นฟูเศรษฐกิจและสังคมที่ได้รับผลกระทบจาก สถานการณ์ระบาดของโรคติดเชื้อไวรัสโคโรนา 2019

แผนงาน-ผลผลิต-กิจกรรมงาน/โครงการ	งบประมาณ	ยอดทำสัญญา	ยอดการใช้จ่าย	ร้อยละ
1. โครงการเฝ้าระวังสร้างแนวกันไฟสร้างรายได้ชุมชน	1,215,000.00	-	1,209,774.19	99.57
2. โครงการพัฒนาศักยภาพแหล่งท่องเที่ยวเรียนรู้ด้านสัตว์ป่า	74,059,000.00	71,702,000.00	38,453,083.89	51.92
- การจ้างให้บริหารท่องเที่ยวชุมชน	11,880,000.00	11,880,000.00	11,872,383.89	99.94
- ก่อสร้างสิ่งอำนวยความสะดวกรองรับการท่องเที่ยวชุมชน	62,179,000.00	59,822,000.00	26,580,700.00	42.75
รวม	75,274,000.00	71,702,000.00	38,453,083.89	

- งบกลางรายงานแผน/ผล การใช้จ่ายตามโครงการอันเนื่องมาจากพระราชดำริ ประจำปี งบประมาณ พ.ศ. 2564

แผนงาน-ผลผลิต-กิจกรรมงาน/โครงการ	งบประมาณ	ยอดการใช้จ่าย	ร้อยละ
1. โครงการอนุรักษ์ทรัพยากรป่าไม้และสัตว์ป่า และการส่งเสริมอาชีพราษฎรบริเวณ รอบศูนย์การเรียนรู้ตรวจตระเวนชายแดนบ้านหลังอ้ายหมี่ในเขตอุทยานเขาปู่ - เขาย่า ตามแนวพระราชดำริสมเด็จพระเทพรัตนราชสุดาฯ สยามบรมราชกุมารี	502,340.00	502,339.90	100.00
อำเภอชะอวดจังหวัดนครศรีธรรมราช			
2. โครงการครูป่าไม้ สนองพระราชดำริสมเด็จพระกนิษฐาธิราชเจ้า กรมสมเด็จพระเทพรัตนราชสุดาฯ สยามบรมราชกุมารี สำนักสงฆ์งานพระราชดำริ กรม อุทยานแห่งชาติ สัตว์ป่า และพันธุ์พืช	616,185.00	155,710.83	25.27
พระเทพรัตนราชสุดาฯ สยามบรมราชกุมารี สำนักสงฆ์งานพระราชดำริ กรม			
รวม	1,118,525.00	658,050.73	

- งบประมาณด้านวิทยาศาสตร์ วิจัยและนวัตกรรมจากกองทุนส่งเสริมวิทยาศาสตร์ วิจัยและ นวัตกรรม ประเภท Function - based Research Fund

แผนงาน-ผลผลิต-กิจกรรมงาน/โครงการ	งบประมาณ	ยอดการใช้จ่าย	ร้อยละ
แผนงานวิจัย การสำรวจและเฝ้าระวังไวรัสโคโรนาและโรคติดเชื้อที่สำคัญในสัตว์	120,000.00	120,000.00	100
ป่าเพื่อป้องกันการระบาดของโรคจากสัตว์สู่คน			
รวม	120,000.00	120,000.00	



3.3 การวิเคราะห์สถานะทางการเงิน และการใช้จ่ายงบประมาณ

3.3.1 เปรียบเทียบงบประมาณที่ได้รับในปีงบประมาณ 2563 และ 2564

ทุกกิจกรรม/งาน/โครงการ

แผนงาน - ผลิต - กิจกรรมงาน/โครงการ	งบประมาณ 2564	ยอดการใช้จ่าย 2563	เพิ่ม/ลด
แผนงานพื้นฐานด้านการสร้างความสามารถในการแข่งขันของประเทศ	1,606,000.00	3,016,115.84	- 1,410,115.84
ผลิตที่ 1 แหล่งท่องเที่ยวในพื้นที่อนุรักษ์	1,606,000.00	3,016,115.84	- 1,410,115.84
กิจกรรมท่องเที่ยวเชิงอนุรักษ์ (อุทยาน)	1,606,000.00	3,016,115.84	- 1,410,115.84
แผนงานพื้นฐานด้านการจัดการน้ำและสร้างการเติบโตบนคุณภาพชีวิตที่เป็น	76,887,646.00	81,171,514.06	- 4,283,868.06
มิตรกับสิ่งแวดล้อมอย่างยั่งยืน			
ผลผลิตที่ 1 พื้นที่ป่าอนุรักษ์ที่ได้รับการบริหารจัดการ	75,702,046.00	79,850,997.77	- 4,148,951.77
1) กิจกรรมอนุรักษ์ ป่าไม้ และพัฒนาป่าไม้	66,600,871.00	78,897,428.77	- 12,296,557.77
ด้านการอุทยานแห่งชาติ	7,060,880.00	11,509,300.00	- 4,448,420.00
กิจกรรมงานอุทยานแห่งชาติ	7,060,880.00	11,509,300.00	- 4,448,420.00
ด้านสัตว์ป่า	28,731,534.00	31,677,916.77	- 2,946,382.77
กิจกรรมงานสงวนและคุ้มครองสัตว์ป่า	25,366,334.00	26,275,964.00	- 909,630.00
กิจกรรมเพาะพันธุ์และปล่อยสัตว์ป่าคืนสู่ธรรมชาติ	2,729,800.00	3,935,959.77	- 1,206,159.77
กิจกรรมดูแลสัตว์ป่าของกลาง	469,400.00	1,282,100.00	- 812,700.00
กิจกรรมงานป้องกันและควบคุมโรคอุบัติใหม่ในสัตว์ธรรมชาติ	166,000.00	183,893.00	- 17,893.00
ด้านการคุ้มครองพื้นที่ป่าอนุรักษ์	1,508,900.00	1,525,692.82	- 16,792.82
กิจกรรมงานคุ้มครองพื้นที่ป่าอนุรักษ์	1,508,900.00	1,525,692.82	- 16,792.82
ด้านตรวจสัตว์ป่า	4,779,225.00	5,132,000.00	- 352,775.00
กิจกรรมงานสงวนและคุ้มครองพันธุ์พืช	115,400.00	116,500.00	- 1,100.00
กิจกรรมงานคุ้มครองพันธุ์สัตว์ป่าตามอนุสัญญา CITES	1,368,480.00	1,737,500.00	- 369,020.00
กิจกรรมเพิ่มประสิทธิภาพด้านตรวจสัตว์ป่าในเขตพัฒนาเศรษฐกิจพิเศษ	3,295,345.00	3,278,000.00	17,345.00
ด้านควบคุมไฟฟ้า	5,178,200.00	5,065,016.00	113,184.00
กิจกรรมงานควบคุมไฟฟ้า	3,029,700.00	3,214,662.00	- 184,962.00
กิจกรรมงานควบคุมไฟฟ้า (แนวกันไฟ)	2,148,500.00	1,850,354.00	298,146.00
ด้านพระราชดำริ และโครงการหลวง	3,429,800.00	1,805,828.12	1,623,971.88
กิจกรรมงานพัฒนาการป่าไม้อันเนื่องมาจากพระราชดำริ	2,604,800.00	1,692,550.00	912,250.00
กิจกรรมพัฒนาและรณรงค์การใช้หญ้าแฝกอันเนื่องมาจากพระราชดำริ	825,000.00	113,275.12	711,724.88
ด้านจัดการพื้นที่ป่า	3,781,830.00	3,669,159.24	112,670.76
กิจกรรมงานบำรุงป่า	1,945,230.00	1,933,899.56	11,330.44
กิจกรรมหมู่บ้านพิทักษ์ป่ารักษาสิ่งแวดล้อม	1,151,600.00	1,272,500.00	- 120,900.00



แผนงาน - ผลิต - กิจกรรมงาน/โครงการ	งบประมาณ 2564	ยอดการใช้จ่าย 2563	เพิ่ม/ลด
กิจกรรมโครงการพหุอุทยานในพื้นที่ป่าอนุรักษ์	120,000.00	173,019.34	- 53,019.34
กิจกรรมโครงการประชามศเรขชุกิจพอเพียงในพื้นที่ป่าไม้	565,000.00	289,740.34	275,259.66
ด้านวิศวกรรมและรังวัด	6,080,414.00	8,403,323.98	- 2,322,909.98
กิจกรรมงานบริการวิศวกรรมป่าไม้	6,080,414.00	8,403,323.98	- 2,322,909.98
ด้านบริหารและอำนวยการหน่วยงาน	2,364,600.00	2,584,803.07	- 220,203.07
กิจกรรมงานบริหารทั่วไป	394,900.00	383,226.79	11,673.21
กิจกรรมงานบริหารส่วนภูมิภาค	1,909,700.00	2,128,700.00	- 219,000.00
กิจกรรมงานสารสนเทศป่าไม้	60,000.00	72,876.28	- 12,876.28
ด้านต้นน้ำ	3,685,488.00	3,945,291.97	- 259,803.97
กิจกรรมงานจัดการลุ่มน้ำ	3,685,488.00	3,945,291.97	- 259,803.97
2) กิจกรรมองค์ความรู้ด้านการอนุรักษ์ป่าไม้และสัตว์ป่า	8,175,475.00	-	-
กิจกรรมบริหารความหลากหลายทางชีวภาพ	757,400.00	-	-
กิจกรรมการวิจัยด้านป่าไม้และสัตว์ป่า	1,367,500.00	-	-
กิจกรรมบริหารจัดการด้านป่าไม้และสัตว์ป่า	1,736,400.00	-	-
กิจกรรมงานพฤกษศาสตร์	4,314,175.00	-	-
2) กิจกรรมฟื้นฟู ดูแล รักษาพื้นที่ป่าอนุรักษ์	623,600.00	646,869.00	- 23,269.00
กิจกรรมงานบำรุงป่า	317,900.00	365,670.00	- 47,770.00
กิจกรรมงานจัดการลุ่มน้ำ	305,700.00	281,199.00	24,501.00
3) กิจกรรมพัฒนาระบบเทคโนโลยีสารสนเทศและการสื่อสาร	302,100.00	306,700.00	- 4,600.00
กิจกรรมพัฒนาระบบเทคโนโลยีสารสนเทศและการสื่อสาร	302,100.00	306,700.00	- 4,600.00
ผลิตผลที่ 2 ฐานข้อมูลพื้นที่ป่าอนุรักษ์	1,185,600.00	995,845.80	189,754.20
กิจกรรมจัดทำฐานข้อมูล	522,000.00	522,554.91	- 554.91
กิจกรรมพัฒนาภูมิสารสนเทศ	473,600.00	473,290.89	-
โครงการที่ 1 โครงการศูนย์ข้อมูลติดตามการเปลี่ยนแปลงพื้นที่ป่าและเดือน	190,000.00	324,670.49	- 134,670.49
ภัยพิบัติในพื้นที่ป่าอนุรักษ์ (ระยะที่ 2)			
กิจกรรมศูนย์ข้อมูลและเดือนภัยพิบัติในพื้นที่ป่าอนุรักษ์	190,000.00	324,670.49	- 134,670.49
แผนงานยุทธศาสตร์จัดระบบอนุรักษ์ ฟื้นฟู และป้องกันการทำลายทรัพยากร	23,956,951.00	20,804,488.60	3,152,462.40
ธรรมชาติ			
โครงการที่ 1 โครงการรักษาความมั่นคงของฐานทรัพยากรธรรมชาติ	22,722,951.00	19,229,172.58	3,493,778.42
กิจกรรมฟื้นฟูพื้นที่ป่าอนุรักษ์ที่เสื่อมสภาพ	6,893,546.00	2,895,520.00	3,998,026.00
กิจกรรมการแก้ไขปัญหาช้างป่าและสัตว์ป่าที่สร้างผลกระทบต่อราษฎรนอก	100,000.00	572,388.48	- 472,388.48
พื้นที่อนุรักษ์สัตว์ป่า			
กิจกรรมป้องกันรักษาป่าแบบบูรณาการ	7,090,300.00	7,250,270.26	- 159,970.26
กิจกรรมป้องกันรักษาป่าแบบบูรณาการ (ด้านการป้องกัน)	200,000.00	199,625.00	375.00
กิจกรรมป้องกันรักษาป่าแบบบูรณาการ (ด้านอุทยานแห่งชาติ)	3,911,900.00	4,332,028.10	- 420,128.10
กิจกรรมป้องกันรักษาป่าแบบบูรณาการ (ด้านสัตว์ป่า)	2,978,400.00	2,718,617.16	259,782.84
กิจกรรมจัดการพื้นที่อนุรักษ์อย่างมีส่วนร่วม	451,000.00	103,010.70	347,989.30
กิจกรรมจัดการพื้นที่ต้นน้ำในลุ่มน้ำวิกฤติ	4,766,685.00	5,275,773.00	- 509,088.00



แผนงาน - ผลิต - กิจกรรมงาน/โครงการ	งบประมาณ 2564	ยอดการใช้จ่าย 2563	เพิ่ม/ลด
กิจกรรมเพิ่มประสิทธิภาพการแก้ไขปัญหาไฟฟ้า	1,169,500	958,464.50	211,035.50
กิจกรรมการควบคุมงานช่าง	605,520	9,378.32	596,141.68
โครงการที่ 2 โครงการปรับปรุงแผนที่ ตรวจสอบ และแก้ไขปัญหาที่ดินในเขตพื้นที่	1,234,000	1,639,367.32	- 405,367.32
กิจกรรมแก้ไขปัญหาที่ดินในพื้นที่อนุรักษ์	1,234,000	1,639,367.32	- 405,367.32
แผนงานยุทธศาสตร์จัดการผลกระทบจากการเปลี่ยนแปลงสภาวะภูมิอากาศ	1,495,900	1,518,228.96	- 22,328.96
โครงการที่ 1 : โครงการลดการปล่อยก๊าซเรือนกระจกในภาคป่าไม้โดยสร้าง	1,495,900	1,518,228.96	- 22,328.96
แรงจูงใจและกระบวนการมีส่วนร่วม			
กิจกรรมลดการปล่อยก๊าซเรือนกระจก การเพิ่มการกักเก็บคาร์บอนในพื้นที่	1,225,900	1,268,683.11	- 42,783.11
และการปรับตัวพร้อมรับการเปลี่ยนแปลงสภาพภูมิอากาศ			
กิจกรรมเสริมความเข้มแข็งในภาคป่าไม้เพื่อสนับสนุนการดำเนินการตาม	270,000	249,545.85	20,454.15
พันธกรณีระหว่างประเทศ			
แผนงานบูรณาการพื้นที่ระดับภาค	895,000	5,854,706.00	- 4,959,706.00
โครงการที่ 9 : โครงการป้องกันและแก้ไขปัญหาความเสี่ยงโทรมของทรัพยากร	895,000	5,854,706.00	- 4,959,706.00
ธรรมชาติและสิ่งแวดล้อม			
กิจกรรมส่งเสริมการมีส่วนร่วมในการแก้ไขปัญหาไฟฟ้าและหมอกควัน	300,000	-	-
กิจกรรมฟื้นฟู อนุรักษ์ป่าต้นน้ำ (ภาคใต้)	595,000	5,854,706.00	- 5,259,706.00
รวม	104,841,497	112,365,053.46	- 7,523,556.46



3.3.2 การวิเคราะห์ค่าใช้จ่ายต่อหน่วย

สำนักบริหารพื้นที่อนุรักษ์ที่ 6 ได้รับการจัดสรรงบประมาณประจำปีงบประมาณ พ.ศ. 2564 ประกอบด้วยงบประมาณประจำปีรวมงบบุคลากร งบกลาง และเงินนอกงบประมาณ รวมทั้งสิ้น 104,841,497 บาท จากงบประมาณ ที่ได้รับคิดเป็นค่าใช้จ่ายต่อหน่วยได้ ดังนี้

1) ค่าใช้จ่ายต่อพื้นที่

สำนักบริหารพื้นที่อนุรักษ์ที่ 6 มีพื้นที่ในความรับผิดชอบ ทั้งสิ้น ไร่ คิดค่าใช้จ่ายต่อพื้นที่ได้ ดังนี้

$$\begin{aligned} \text{ค่าใช้จ่ายต่อไร่} &= \frac{\text{งบประมาณที่ได้รับการจัดสรรในปีงบประมาณ พ.ศ. 2564}}{\text{จำนวนพื้นที่ป่าอนุรักษ์ (ไร่)}} \\ &= \frac{307,233,476.54}{2,745,825.88} \\ &= 111.89 \text{ บาท/ไร่} \end{aligned}$$

2) ค่าใช้จ่ายต่อจังหวัด

สำนักบริหารพื้นที่อนุรักษ์ที่ 6 มีพื้นที่รับผิดชอบครอบคลุม 2 จังหวัด คือ สงขลา พัทลุง คิดเป็นค่าใช้จ่ายต่อจังหวัดได้ ดังนี้

$$\begin{aligned} \text{ค่าใช้จ่ายต่อพื้นที่จังหวัด} &= \frac{\text{งบประมาณที่ได้รับการจัดสรรในปีงบประมาณ พ.ศ. 2564}}{\text{จำนวนจังหวัดที่อยู่ในความรับผิดชอบ}} \\ &= \frac{104,841,497}{2} \\ &= 52,420,749 \text{ บาท/จังหวัด} \end{aligned}$$



สำนักบริหารพื้นที่อนุรักษ์ที่ 6 (สงขลา)				
งบแสดงฐานะการเงิน				
สำหรับปี สิ้นสุด ณ วันที่ 30 กันยายน 2564				
			ปี 2564	ปี 2563
			หน่วย : บาท	หน่วย : บาท
			หมายเหตุ	
สินทรัพย์				
สินทรัพย์หมุนเวียน				
	เงินสดและรายการเทียบเท่าเงินสด	2	13,436,971.59	16,887,537.00
	ลูกหนี้ระยะสั้น	3	1,055,205.80	835,545.00
	รายได้ค้างรับ	4	76,614.49	17,989.00
	สินค้าและวัสดุคงเหลือ		312,787.70	182,744.50
	รวมสินทรัพย์หมุนเวียน		14,881,579.58	17,923,815.50
สินทรัพย์ไม่หมุนเวียน				
	ที่ดิน อาคารและอุปกรณ์ (สุทธิ)	5	185,355,598.15	148,425,667.58
	สินทรัพย์โครงสร้างพื้นฐาน (สุทธิ)	6	1,014,033.15	1,096,816.78
	สินทรัพย์ไม่มีตัวตน (สุทธิ)	7	4.00	4.00
	รวมสินทรัพย์ไม่หมุนเวียน		186,369,635.30	149,522,488.36
	รวมสินทรัพย์		201,251,214.88	167,446,303.86
หนี้สิน				
หนี้สินหมุนเวียน				
	เจ้าหนี้ระยะสั้น		195,107.71	1,671,111.72
	ค่าใช้จ่ายค้างจ่าย	8	7,049,929.77	8,645,837.14
	รายได้แผ่นดินรอนำส่ง		-	-
	เงินรับฝากระยะสั้น		2,859,388.35	2,859,388.35
	หนี้สินหมุนเวียนอื่น		820,475.00	837,930.00
	รวมหนี้สินหมุนเวียน		10,924,900.83	14,014,267.21
หนี้สินไม่หมุนเวียน				
	รายได้รอการรับรู้ระยะยาว		42,488.25	-
	เงินอุดหนุนราชการรับจากคลังระยะยาว		200,000.00	200,000.00
	รวมหนี้สินไม่หมุนเวียน		242,488.25	200,000.00
	รวมหนี้สิน		11,167,389.08	14,214,267.21
	สินทรัพย์สุทธิ		190,083,825.80	153,232,036.65
ทุน				
	ทุน		20,985,294.35	20,985,294.35
	รายได้สูง (ต่ำ) กว่าค่าใช้จ่ายสะสม	9	169,098,531.45	132,246,742.30
	กำไร/ขาดทุนที่ยังไม่เกิดขึ้นของเงินลงทุน		-	-
	รวมทุน		190,083,825.80	153,232,036.65
	รวมหนี้สินและทุน		201,251,214.88	167,446,303.86
หมายเหตุประกอบงบการเงินเป็นส่วนหนึ่งของงบการเงินนี้				



สำนักบริหารพื้นที่อนุรักษ์ที่ 6 (สงขลา)							
รายงานแสดงฐานะการเงิน							
สำหรับปี สิ้นสุด ณ วันที่ 30 กันยายน 2564							
			ปี 2564	ปี 2563	อัตราส่วนต่อตามแนวดิ่ง		เพิ่ม
			หน่วย : บาท	หน่วย : บาท	ปี 2564	ปี 2563	(ลด)
	หมายเหตุ				ร้อยละ	ร้อยละ	ร้อยละ
สินทรัพย์							
สินทรัพย์หมุนเวียน							
	เงินสดและรายการเทียบเท่าเงินสด	2	13,436,971.59	16,887,537.00	6.68	10.09	- 3.41
	ลูกหนี้ระยะสั้น	3	1,055,205.80	835,545.00	0.52	0.50	0.03
	รายได้ค้างรับ	4	76,614.49	17,989.00	0.04	0.01	0.03
	สินค้าและวัสดุคงเหลือ		312,787.70	182,744.50	0.16	0.11	0.05
	รวมสินทรัพย์หมุนเวียน		14,881,579.58	17,923,815.50	7.39	10.70	- 3.31
สินทรัพย์ไม่หมุนเวียน							
	ที่ดิน อาคารและอุปกรณ์ (สุทธิ)	5	185,355,598.15	148,425,667.58	92.10	88.64	3.46
	สินทรัพย์โครงสร้างพื้นฐาน (สุทธิ)	6	1,014,033.15	1,096,816.78	0.50	0.66	- 0.15
	สินทรัพย์ไม่มีตัวตน (สุทธิ)	7	4.00	4.00	0.00	0.00	- 0.00
	รวมสินทรัพย์ไม่หมุนเวียน		186,369,635.30	149,522,488.36	92.61	89.30	3.31
	รวมสินทรัพย์		201,251,214.88	167,446,303.86	100.00	100.00	-
หนี้สิน							
หนี้สินหมุนเวียน							
	เจ้าหนี้ระยะสั้น		195,107.71	1,671,111.72	0.10	1.00	- 0.90
	ค่าใช้จ่ายค้างจ่าย	8	7,049,929.77	8,645,837.14	3.50	5.16	- 1.66
	รายได้แผ่นดินรอนำส่ง		-	-	-	-	-
	เงินรับฝากระยะสั้น		2,859,388.35	2,859,388.35	1.42	1.71	- 0.29
	หนี้สินหมุนเวียนอื่น		820,475.00	837,930.00	0.41	0.50	- 0.09
	รวมหนี้สินหมุนเวียน		10,924,900.83	14,014,267.21	5.43	8.37	- 2.94
หนี้สินไม่หมุนเวียน							
	รายได้รอการรับรู้ระยะยาว		42,488.25	-	0.021112	-	0.02
	เงินอุดหนุนราชการรับจากคลังระยะยาว		200,000.00	200,000.00	0.099378	0.12	- 0.02
	รวมหนี้สินไม่หมุนเวียน		242,488.25	200,000.00	0.12	0.12	0.00
	รวมหนี้สิน		11,167,389.08	14,214,267.21	5.55	8.49	- 2.94
	สินทรัพย์สุทธิ		190,083,825.80	153,232,036.65	94.45102	91.51115	2.94
ทุน							
	ทุน		20,985,294.35	20,985,294.35	10.43	12.53	- 2.11
	รายได้สูง (ต่ำ) กว่าค่าใช้จ่ายสะสม	9	169,098,531.45	132,246,742.30	84.02	78.98	5.05
	กำไร/ขาดทุนที่ยังไม่เกิดขึ้นของเงินลงทุน		-	-	-	-	-
	รวมทุน		190,083,825.80	153,232,036.65	94.45	91.51	2.94
	รวมหนี้สินและทุน		201,251,214.88	167,446,303.86	100.00	100.00	-
หมายเหตุประกอบงบการเงินเป็นส่วนหนึ่งของงบการเงินนี้							



สำนักบริหารพื้นที่อนุรักษ์ที่ 6 (สงขลา)				
งบรายได้และค่าใช้จ่าย				
สำหรับปี สิ้นสุด ณ วันที่ 30 กันยายน 2564				
			ปี 2564	ปี 2563
	หมายเหตุ		หน่วย : บาท	หน่วย : บาท
รายได้จากการดำเนินงาน				
รายได้จากรัฐบาล				
	รายได้จากงบประมาณ	10	370,526,270.50	360,811,103.72
	รายได้อื่น			-
	รวมรายได้จากรัฐบาล		370,526,270.50	360,811,103.72
รายได้จากแหล่งอื่น				
	รายได้จากการขายสินค้าและบริการ		3,463,230.00	5,591,470.00
	รายได้จากเงินช่วยเหลือและเงินบริจาค	11	128,143.50	-
	รายได้อื่น		4,790.00	9,580.00
	รวมรายได้จากแหล่งอื่น		3,596,163.50	5,601,050.00
	รวมรายได้จากการดำเนินงาน		374,122,434.00	366,412,153.72
ค่าใช้จ่ายจากการดำเนินงาน				
	ค่าใช้จ่ายบุคลากร	12	332,397,428.52	350,986,670.57
	ค่าบำเหน็จบำนาญ	13	67,726.00	21,177.00
	ค่าใช้จ่ายในการฝึกอบรม	14	122,370.00	1,548,463.50
	ค่าใช้จ่ายในการเดินทาง	15	5,438,312.01	7,812,044.63
	ค่าวัสดุและค่าใช้จ่ายอื่น	16	111,752,987.27	127,962,432.48
	ค่าสาธารณูปโภค	17	3,265,135.66	3,717,589.83
	ค่าเสื่อมราคาและค่าตัดจำหน่าย	18	15,235,483.26	14,160,884.24
	ค่าใช้จ่ายเงินอุดหนุน	19	14,202,158.08	550,000.00
	ค่าใช้จ่ายอื่น	20	- 148,564,628.41	- 139,652,717.98
	รวมค่าใช้จ่ายจากการดำเนินงาน		333,916,972.39	367,106,544.27
	รายได้สูง (ต่ำ) กว่าค่าใช้จ่ายจากการดำเนินงาน		40,205,461.61	- 694,390.55
	หัก กำไร/ขาดทุนจากการจำหน่ายสินทรัพย์		-	-
	รายได้สูง (ต่ำ) กว่าค่าใช้จ่ายของส่วนราชการ		40,205,461.61	- 694,390.55
หมายเหตุประกอบงบการเงินเป็นส่วนหนึ่งของงบการเงินนี้				



สำนักบริหารพื้นที่อนุรักษ์ที่ 6 (สงขลา)							
งบรายได้และค่าใช้จ่าย							
สำหรับปี สิ้นสุด ณ วันที่ 30 กันยายน 2564							
					อัตราส่วนย่อตามแนวดิ่ง		เพิ่ม
			ปี 2564	ปี 2563	ปี 2564	ปี 2563	(ลด)
		หมายเหตุ	หน่วย : บาท	หน่วย : บาท	ร้อยละ	ร้อยละ	ร้อยละ
รายได้จากการดำเนินงาน							
รายได้จากรัฐบาล							
	รายได้จากงบประมาณ	10	370,526,270.50	360,811,103.72	99.04	98.47	0.57
	รายได้อื่น			-	-	-	-
	รวมรายได้จากรัฐบาล		370,526,270.50	360,811,103.72	99.04	98.47	0.57
รายได้จากแหล่งอื่น							
	รายได้จากการขายสินค้าและบริการ		3,463,230.00	5,591,470.00	0.93	1.53	- 0.60
	รายได้จากเงินช่วยเหลือและเงินบริจาค	11	128,143.50	-	0.03	-	0.03
	รายได้อื่น		4,790.00	9,580.00	0.00	0.00	- 0.00
	รวมรายได้จากแหล่งอื่น		3,596,163.50	5,601,050.00	0.96	1.53	- 0.57
	รวมรายได้จากการดำเนินงาน		374,122,434.00	366,412,153.72	100.00	100.00	-
ค่าใช้จ่ายจากการดำเนินงาน							
	ค่าใช้จ่ายบุคลากร	12	332,397,428.52	350,986,670.57	88.85	95.79	- 6.94
	ค่าบำเหน็จบำนาญ	13	67,726.00	21,177.00	0.02	0.01	0.01
	ค่าใช้จ่ายในการฝึกอบรม	14	122,370.00	1,548,463.50	0.03	0.42	- 0.39
	ค่าใช้จ่ายในการเดินทาง	15	5,438,312.01	7,812,044.63	1.45	2.13	- 0.68
	ค่าวัสดุและค่าใช้จ่ายสอย	16	111,752,987.27	127,962,432.48	29.87	34.92	- 5.05
	ค่าสาธารณูปโภค	17	3,265,135.66	3,717,589.83	0.87	1.01	- 0.14
	ค่าเสื่อมราคาและค่าตัดจำหน่าย	18	15,235,483.26	14,160,884.24	4.07	3.86	0.21
	ค่าใช้จ่ายเงินอุดหนุน		14,202,158.08	550,000.00	3.80	0.15	3.65
	ค่าใช้จ่ายอื่น	19	- 148,564,628.41	- 139,652,717.98	- 39.71	- 38.11	- 1.60
	รวมค่าใช้จ่ายจากการดำเนินงาน		333,916,972.39	367,106,544.27	89.25	100.19	- 10.94
	รายได้สูง (ต่ำ) กว่าค่าใช้จ่ายจากการดำเนินงาน		40,205,461.61	- 694,390.55	10.75	- 0.19	10.94
	หัก กำไร/ขาดทุนจากการจำหน่ายสินทรัพย์		-	-	-	-	-
	รายได้สูง (ต่ำ) กว่าค่าใช้จ่ายของส่วนราชการ		40,205,461.61	- 694,390.55	10.75	- 0.19	10.94
หมายเหตุประกอบงบการเงินเป็นส่วนหนึ่งของงบการเงินนี้							



สำนักบริหารพื้นที่อนุรักษ์ที่ 6 (สงขลา)				
หมายเหตุประกอบรายงานการเงิน				
สำหรับปีสิ้นสุด วันที่ 30 กันยายน 2564				
			ปี 2564	ปี 2563
			หน่วย : บาท	หน่วย : บาท
หมายเหตุที่ 2 - เงินสดและรายการเทียบเท่าเงินสด				
	เงินสดในมือ		-	-
	เงินตรงราชการ		200,000.00	200,000.00
	เงินฝากธนาคารเพื่อนำส่งคลัง		-	-
	เงินฝากธนาคาร(เงินงบประมาณ)		6,214,617.53	8,058,257.17
	เงินฝากธนาคาร(เงินนอกงบประมาณ)		749,455.00	560,170.00
	เงินฝากกระแสรายวันที่สถาบันการเงิน		-	-
	เงินฝากไม่มีรายตัว		-	-
	เงินฝากคลัง		6,272,899.06	8,069,109.83
	รวมเงินสดและรายการเทียบเท่าเงินสด		13,436,971.59	16,887,537.00
หมายเหตุที่ 3 - ลูกหนี้ระยะสั้น				
	ลูกหนี้เงินยืมในงบประมาณ		563,845.80	173,125.00
	ลูกหนี้เงินยืมนอกงบประมาณ		491,360.00	662,420.00
	รวมลูกหนี้ระยะสั้น		1,055,205.80	835,545.00
หมายเหตุที่ 4 - รายได้ค้างรับ				
	รายได้ค้างรับ-บุคคลภายนอก		-	-
	ค้างรับจากกรมบัญชีกลาง		76,614.49	17,989.00
	รวมรายได้ค้างรับ		76,614.49	17,989.00
หมายเหตุที่ 5 - ที่ดิน อาคาร และอุปกรณ์ (สุทธิ)				
	อาคารเพื่อการพักอาศัย		39,701,544.97	29,338,400.00
	หัก ค่าเสื่อมราคาสะสม-อาคารเพื่อการพักอาศัย		20,401,744.95	18,843,657.98
	อาคารเพื่อการพักอาศัย (สุทธิ)		19,299,800.02	10,494,742.02
	อาคารสำนักงาน		47,890,987.17	37,958,281.28
	หัก ค่าเสื่อมราคาสะสม-อาคารเพื่อการพักอาศัย		5,531,745.61	3,738,464.60
	อาคารสำนักงาน (สุทธิ)		42,359,241.56	34,219,816.68



หมายเหตุที่ 5 - ที่ดิน อาคาร และอุปกรณ์ (สุทธิ) (ต่อ)			
	อาคารเพื่อประโยชน์อื่น	54,140,259.29	52,302,650.00
	หัก ค่าเสื่อมราคาสะสม-อาคารเพื่อประโยชน์อื่น	21,241,709.15	18,863,809.21
	อาคารเพื่อประโยชน์อื่น (สุทธิ)	32,898,550.14	33,438,840.79
	สิ่งปลูกสร้าง	45,943,738.79	32,353,738.00
	หัก ค่าเสื่อมราคาสะสม-สิ่งปลูกสร้าง	13,807,912.43	11,253,019.76
	สิ่งปลูกสร้าง (สุทธิ)	32,135,826.36	21,100,718.24
	สิ่งปลูกสร้างที่ราชพัสดุ	990,000.00	990,000.00
	หัก ค่าเสื่อมราคาสะสม-สิ่งปลูกสร้างที่ราชพัสดุ	653,797.17	604,295.75
	สิ่งปลูกสร้างที่ราชพัสดุ (สุทธิ)	336,202.83	385,704.25
	อาคารและสิ่งปลูกสร้างไม่ระบุรายละเอียด	28,169,093.80	28,169,093.80
	หัก ค่าเสื่อมราคาสะสม-อาคารและสิ่งปลูกสร้างไม่ระบุรายละเอียด	10,738,279.78	10,738,279.78
	อาคารและสิ่งปลูกสร้างไม่ระบุรายละเอียด (สุทธิ)	17,430,814.02	17,430,814.02
	ครุภัณฑ์สำนักงาน	6,508,211.25	5,787,271.00
	หัก ค่าเสื่อมราคาสะสม-ครุภัณฑ์สำนักงาน	5,350,622.42	5,136,570.85
	ครุภัณฑ์สำนักงาน (สุทธิ)	1,157,588.83	650,700.15
	ครุภัณฑ์ยานพาหนะและขนส่ง	122,805,577.11	114,720,277.11
	หัก ค่าเสื่อมราคาสะสม-ครุภัณฑ์ยานพาหนะและขนส่ง	99,742,702.59	93,087,647.67
	ครุภัณฑ์ยานพาหนะและขนส่ง (สุทธิ)	23,062,874.52	21,632,629.44
	ครุภัณฑ์ไฟฟ้าและวิทยุ	9,147,790.67	9,051,490.67
	หัก ค่าเสื่อมราคาสะสม-ครุภัณฑ์ไฟฟ้าและวิทยุ	7,539,016.12	6,829,265.13
	ครุภัณฑ์ไฟฟ้าและวิทยุ (สุทธิ)	1,608,774.55	2,222,225.54
	ครุภัณฑ์โฆษณาและเผยแพร่	6,772,457.83	6,630,828.83
	หัก ค่าเสื่อมราคาสะสม-ครุภัณฑ์โฆษณาและเผยแพร่	6,273,726.69	6,141,447.93
	ครุภัณฑ์โฆษณาและเผยแพร่ (สุทธิ)	498,731.14	489,380.90
	ครุภัณฑ์การเกษตร	1,807,937.00	1,769,889.00
	หัก ค่าเสื่อมราคาสะสม-ครุภัณฑ์การเกษตร	1,606,750.21	1,532,388.80
	ครุภัณฑ์การเกษตร (สุทธิ)	201,186.79	237,500.20



หมายเหตุที่ 5 - ที่ดิน อาคาร และอุปกรณ์ (สุทธิ) (ต่อ)			
ครุภัณฑ์โรงงาน		21,200.00	21,200.00
หัก ค่าเสื่อมราคาสะสม-ครุภัณฑ์โรงงาน		21,197.00	21,197.00
ครุภัณฑ์โรงงาน (สุทธิ)		3.00	3.00
ครุภัณฑ์ก่อสร้าง		578,400.00	578,400.00
หัก ค่าเสื่อมราคาสะสม-ครุภัณฑ์ก่อสร้าง		558,719.00	509,519.00
ครุภัณฑ์ก่อสร้าง (สุทธิ)		19,681.00	68,881.00
ครุภัณฑ์สำรวจ		8,065,855.38	7,992,506.88
หัก ค่าเสื่อมราคาสะสม-ครุภัณฑ์สำรวจ		7,251,545.51	6,876,210.87
ครุภัณฑ์สำรวจ (สุทธิ)		814,309.87	1,116,296.01
ครุภัณฑ์วิทยาศาสตร์และการแพทย์		415,916.00	415,916.00
หัก ค่าเสื่อมราคาสะสม-ครุภัณฑ์วิทยาศาสตร์และการแพทย์		292,121.75	259,326.83
ครุภัณฑ์วิทยาศาสตร์และการแพทย์ (สุทธิ)		123,794.25	156,589.17
ครุภัณฑ์คอมพิวเตอร์		9,603,113.20	9,603,113.20
หัก ค่าเสื่อมราคาสะสม-ครุภัณฑ์คอมพิวเตอร์		9,602,638.23	9,584,038.95
ครุภัณฑ์คอมพิวเตอร์ (สุทธิ)		474.97	19,074.25
ครุภัณฑ์งานบ้านงานครัว		3,620,738.00	3,620,738.00
หัก ค่าเสื่อมราคาสะสม-ครุภัณฑ์งานบ้านงานครัว		3,187,320.78	2,967,393.80
ครุภัณฑ์งานบ้านงานครัว (สุทธิ)		433,417.22	653,344.20
ครุภัณฑ์สนาม		902,095.00	902,095.00
หัก ค่าเสื่อมราคาสะสม-ครุภัณฑ์สนาม		902,050.00	902,050.00
ครุภัณฑ์สนาม (สุทธิ)		45.00	45.00
ครุภัณฑ์อื่น		2,353,175.00	2,353,175.00
หัก ค่าเสื่อมราคาสะสม-ครุภัณฑ์อื่น		2,294,491.19	2,241,810.55
ครุภัณฑ์อื่น (สุทธิ)		58,683.81	111,364.45



หมายเหตุที่ 5 - ที่ดิน อาคาร และอุปกรณ์ (สุทธิ) (ต่อ)				
	ครุภัณฑ์ไม่ระบุรายละเอียด		10,266,943.96	10,266,943.96
	หัก ค่าเสื่อมราคาสะสม-ครุภัณฑ์ไม่ระบุรายละเอียด		8,241,645.69	8,241,645.69
	ครุภัณฑ์ไม่ระบุรายละเอียด (สุทธิ)		2,025,298.27	2,025,298.27
	งานระหว่างก่อสร้าง		10,890,300.00	1,971,700.00
	พักงานระหว่างก่อสร้าง		-	-
	รวม ที่ดิน อาคารและอุปกรณ์ (สุทธิ)		185,355,598.15	148,425,667.58
หมายเหตุที่ 6 - สินทรัพย์โครงสร้างพื้นฐาน (สุทธิ)				
	สินทรัพย์โครงสร้างพื้นฐานอื่น		6,259,045.00	4,259,045.00
	หัก ค่าเสื่อมราคาสะสม-สินทรัพย์โครงสร้างพื้นฐานอื่น		5,245,011.85	3,162,228.22
	สินทรัพย์โครงสร้างพื้นฐานอื่น (สุทธิ)		1,014,033.15	1,096,816.78
หมายเหตุที่ 7 - สินทรัพย์ไม่มีตัวตน (สุทธิ)				
	โปรแกรมคอมพิวเตอร์		623,810.00	623,810.00
	หัก ค่าตัดจำหน่ายสะสม-โปรแกรมคอมพิวเตอร์		623,806.00	623,806.00
	สินทรัพย์ไม่มีตัวตน (สุทธิ)		4.00	4.00
หมายเหตุที่ 8 - ค่าใช้จ่ายค้างจ่าย				
	ค่าสาธารณูปโภคค้างจ่าย		-	-
	ใบสำคัญค้างจ่าย		7,049,929.77	8,645,837.14
	รวมค่าใช้จ่ายค้างจ่าย		7,049,929.77	8,645,837.14
หมายเหตุที่ 9 - รายได้สูง (ต่ำ) กว่าค่าใช้จ่ายสะสม				
	รายได้สูง (ต่ำ)กว่าค่าใช้จ่ายสุทธิ		440,145.03	440,145.03
	รายได้สูง (ต่ำ)กว่าค่าใช้จ่ายสะสมยกมา		129,321,792.84	133,325,321.85
	รายได้สูง (ต่ำ) กว่าค่าใช้จ่ายในการดำเนินงาน		40,205,461.61	- 694,390.55
	ผลสะสมจากการแก้ไขข้อผิดพลาด		- 440,145.03	- 440,145.03
	เงินสมทบกองทุนเงินทดแทน		- 428,723.00	- 384,189.00
	รวมรายได้สูง (ต่ำ) กว่าค่าใช้จ่ายสะสม		169,098,531.45	132,246,742.30



หมายเหตุที่ 10 - รายได้จากรัฐบาล (รายได้จากงบประมาณ)				
	รายได้จากงบบุคลากร		183,035,157.88	190,314,168.97
	รายได้จากงบลงทุน		39,215,362.40	43,891,816.13
	รายได้จากงบดำเนินงาน		102,988,183.40	114,322,203.63
	รายได้จากเงินอุดหนุน		850,000.00	550,000.00
	รายได้จากงบรายจ่ายอื่น		769,843.00	354,829.34
	รายได้จากงบกลาง		7,120,254.42	13,101,494.75
	รายได้จากรับเงินกู้		39,765,700.00	-
	หัก เบิกเกินส่งคืนเงินงบประมาณ		- 3,218,230.60	- 1,723,409.10
	รวมรายได้จากงบประมาณ		370,526,270.50	360,811,103.72
หมายเหตุที่ 11 - รายได้จากเงินช่วยเหลือและเงินบริจาค				
	รายได้จากการอุดหนุนเพื่อการดำเนินงานจาก อปท		40,000.00	-
	รายได้จากการบริจาค		88,143.50	-
	รวมรายได้จากเงินช่วยเหลือและเงินบริจาค		128,143.50	-
หมายเหตุที่ 12 - ค่าใช้จ่ายบุคลากร				
	เงินเดือน		75,708,796.56	76,191,683.58
	เงินประจำตำแหน่ง		120,000.00	152,580.65
	ค่าล่วงเวลา		4,516,750.88	5,231,180.00
	เงินตอบแทนเต็มขั้น		141,369.42	48,351.62
	ค่าจ้าง		40,328,567.75	44,950,480.92
	ค่าตอบแทนพนักงานราชการ		179,475,998.08	188,771,573.10
	เงินค่าครองชีพ		2,045,638.90	1,567,540.97
	ง/ต และค่าจ้างอื่น		757,444.07	608,145.17
	เงินช่วยเหลือพิเศษกรณีเสียชีวิต		137,760.00	258,720.00
	เงินทำขวัญ		-	-
	เงินชดเชยสมาชิก กบข.		1,165,914.36	1,140,227.45
	เงินสมทบ กบข.		1,748,871.55	1,710,341.20
	เงินสมทบ กสจ.		690,015.07	757,384.41
	เงินสมทบ ปปส.-Rel		5,347,947.00	8,206,819.00
	ค่าเช่าบ้าน		789,647.96	693,000.00
	เงินเพิ่ม		1,803,408.75	1,195,291.39
	ค่าตอบแทนพิเศษภาคใต้		14,100,469.87	15,350,127.35
	คชจ.บุคลากรอื่น		2,472,604.30	2,881,634.11



หมายเหตุที่ 12 - ค่าใช้จ่ายบุคลากร (ต่อ)				
	เงินช่วยการศึกษาบุตร		921,791.00	1,150,256.65
	ค่ารักษา-นอก-รพ.รัฐ		77,042.00	121,333.00
	ค่ารักษา-ใน-รัฐ		47,391.00	-
	ค่ารักษา-ใน-เอกชน		-	-
	รวมค่าใช้จ่ายบุคลากร		332,397,428.52	350,986,670.57
หมายเหตุที่ 13 - ค่าใช้จ่ายบำเหน็จบำนาญ				
	ค่ารักษาพยาบาลผู้ป่วยนอก-รพ.รัฐ-เบียด/บ้านญาติ		54,926.00	21,177.00
	ค่ารักษาพยาบาลผู้ป่วยใน-รพ.รัฐ-เบียด/บ้านญาติ		-	-
	เงินช่วยค่าศึกษาบุตร		12,800.00	-
	รวมค่าบำเหน็จบำนาญ		67,726.00	21,177.00
หมายเหตุที่ 14 - ค่าใช้จ่ายการฝึกอบรม				
	ค่าใช้จ่ายด้านการฝึกอบรม-ในประเทศ		12,800.00	9,000.00
	ค่าใช้จ่ายด้านการฝึกอบรม-บุคคลภายนอก		109,570.00	1,539,463.50
	รวมค่าใช้จ่ายการฝึกอบรม		122,370.00	1,548,463.50
หมายเหตุที่ 15 - ค่าใช้จ่ายในการเดินทาง				
	ค่าเบี้ยเลี้ยง		2,704,548.00	4,110,490.00
	ค่าที่พัก		1,598,603.99	1,961,565.15
	ค่าใช้จ่ายเดินทางไปราชการ-ในประเทศ		1,135,160.02	1,739,989.48
	รวมค่าใช้จ่ายในการเดินทาง		5,438,312.01	7,812,044.63
หมายเหตุที่ 16 - ค่าวัสดุและใช้สอย				
	ค่าวัสดุ		20,231,204.31	25,570,075.16
	ค่าซ่อมแซมและบำรุงรักษา		2,002,104.34	3,642,744.19
	ค่าเชื้อเพลิง		8,787,353.81	9,089,226.60
	ค่าจ้างเหมาบริการบุคคลภายนอก		58,989,385.59	68,569,055.45
	ค่าตอบแทนการปฏิบัติงาน		19,038,298.33	19,036,984.08
	ค่าจ้างเหมาบริการ-รัฐ		-	-
	เงินช่วยเหลือแก่ผู้ช่วยราชการ		-	-
	ค่าตอบแทนอื่น		-	-
	ค่าธรรมเนียมทางกฎหมาย		402,249.38	28,752.00
	ค่าครุภัณฑ์มูลค่าต่ำกว่าเกณฑ์		1,051,765.00	651,820.00



หมายเหตุที่ 16 - ค่าวัสดุและใช้สอย (ต่อ)				
	ค่าใช้จ่ายในการประชุม		405,195.00	418,258.00
	ค่าเช่าสังหาริมทรัพย์-บุคคลภายนอก		-	-
	ค่าเช่าเบ็ดเตล็ด-หน่วยงานภาครัฐ		-	-
	ค่าเช่าเบ็ดเตล็ด-บุคคลภายนอก		95,900.00	141,150.00
	ค่ารับรองและพิธีการ		-	15,250.00
	ค่าใช้จ่ายผลึกส่งเป็นรายได้แผ่นดิน		-	820.00
	ค่าประชาสัมพันธ์		749,531.51	746,707.00
	ค่าใช้จ่ายอื่น ๆ		-	51,590.00
	รวมค่าวัสดุและใช้สอย		111,752,987.27	127,962,432.48
หมายเหตุที่ 17 - ค่าสาธารณูปโภค				
	ค่าไฟฟ้า		2,574,168.43	3,044,661.59
	ค่าน้ำประปาและน้ำบาดาล		63,940.05	87,627.75
	ค่าโทรศัพท์		72,591.24	99,121.81
	ค่าบริการสื่อสารและโทรคมนาคม		427,887.94	387,472.28
	ค่าบริการไปรษณีย์โทรเลขและขนส่ง		126,548.00	98,706.40
	รวมค่าสาธารณูปโภค		3,265,135.66	3,717,589.83
หมายเหตุที่ 18 - ค่าเสื่อมราคาและค่าตัดจำหน่าย				
	ค่าเสื่อมราคา-อาคารเพื่อการพักอาศัย		1,558,086.97	1,437,980.00
	ค่าเสื่อมราคา-อาคารสำนักงาน		1,586,241.01	945,727.51
	ค่าเสื่อมราคา-อาคารเพื่อประโยชน์อื่น		2,377,899.94	2,296,226.76
	ค่าเสื่อมราคา-สิ่งปลูกสร้าง		1,782,596.51	1,553,735.31
	ค่าเสื่อมราคา-สิ่งปลูกสร้างราชพัสดุ		49,501.42	49,501.42
	ค่าเสื่อมราคา-อาคารและสิ่งปลูกสร้างไม่ระบุ		-	237,001.00
	ค่าเสื่อมราคา-ครุภัณฑ์สำนักงาน		209,057.97	345,909.01
	ค่าเสื่อมราคา-ครุภัณฑ์ยานพาหนะและอุปกรณ์การขนส่ง		5,889,576.06	5,331,621.83
	ค่าเสื่อมราคา-ครุภัณฑ์ไฟฟ้าและวิทยุ		704,686.03	787,094.49
	ค่าเสื่อมราคา-ครุภัณฑ์โฆษณาและเผยแพร่		123,938.29	123,600.81
	ค่าเสื่อมราคา-ครุภัณฑ์การเกษตร		74,361.41	79,406.06
	ค่าเสื่อมราคา-ครุภัณฑ์โรงงาน		-	-
	ค่าเสื่อมราคา-ครุภัณฑ์ก่อสร้าง		49,200.00	49,200.00
	ค่าเสื่อมราคา-ครุภัณฑ์สำรวจ		369,165.50	389,359.61
	ค่าเสื่อมราคา-ครุภัณฑ์วิทยาศาสตร์และการแพทย์		32,794.92	32,794.92



หมายเหตุที่ 18 - ค่าเสื่อมราคาและค่าตัดจำหน่าย (ต่อ)			
	ค่าเสื่อมราคา-อุปกรณ์คอมพิวเตอร์	18,599.28	212,493.89
	ค่าเสื่อมราคา-ครุภัณฑ์งานบ้านงานครัว	219,926.98	149,205.46
	ค่าเสื่อมราคา-ครุภัณฑ์สนาม	-	-
	ค่าเสื่อมราคา-ครุภัณฑ์ไม่ระบุฯ	-	-
	ค่าเสื่อมราคา-ครุภัณฑ์อื่น	52,680.64	52,680.63
	ค่าเสื่อมราคา-โครงสร้างพื้นฐานอื่น	137,170.33	87,345.53
	ค่าตัดจำหน่าย-โปรแกรมคอมพิวเตอร์	-	-
	รวมค่าเสื่อมราคาและค่าตัดจำหน่าย	15,235,483.26	14,160,884.24
หมายเหตุที่ 19 - ค่าใช้จ่ายจากการอุดหนุนและบริจาค			
	ค่าใช้จ่ายช่วยเหลือตามมาตรการของภาครัฐ	13,352,158.08	-
	ค่าใช้จ่ายอุดหนุนเพื่อการดำเนินงานอื่น	850,000.00	550,000.00
	รวมค่าใช้จ่ายจากการอุดหนุนและบริจาค	14,202,158.08	550,000.00
หมายเหตุที่ 20 - ค่าใช้จ่ายอื่น			
	TR - หน่วยงานรับเงินนอกงบประมาณจาก บก.	24,485,852.88	25,858,401.98
	TE - ปรับเงินฝากคลัง	- 24,336,426.24	- 25,677,978.82
	TR - ภายในกรมเดียวกัน	159,739,617.33	153,249,219.48
	TE - ภายในกรมเดียวกัน	- 11,216,783.64	- 13,776,924.66
	TE - หน่วยงานรับโอนเงินกู้	- 102,841.92	-
	ค่าใช้จ่ายอื่น ๆ	- 4,790.00	-
	รวมค่าใช้จ่ายอื่น	148,564,628.41	139,652,717.98
หมายเหตุที่ 21 - รายได้แผ่นดินที่จัดเก็บและนำส่งคลัง			
	รายได้แผ่นดิน-ภาษี		
	รายได้ค่าใบอนุญาตสงวนและคุ้มครองสัตว์ป่า	75,000.00	95,000.00
	รายได้แผ่นดิน-นอกจากภาษี		
	รายได้ค่าขายของกลาง	-	5,350.00
	รายได้ค่าขายของเบ็ดเตล็ด	-	235,739.00
	รายได้จากการขายสินค้าและบริการ		
	รายได้ดอกเบี้ยเงินฝากที่สถาบันการเงิน	487.36	556.32
	รายได้จากการริบทรัพย์และการชดเชยค่าเสียหาย	91,200.00	424,250.00
	รายได้จากค่าปรับอื่น	1,320,068.90	101,584.00
	รายได้ค่าขายของกลาง	-	-



หมายเหตุที่ 21 - รายได้แผ่นดินที่จัดเก็บและนำส่งคลัง (ต่อ)				
	รายได้เงินเหลือจ่าย		856.02	48,000.08
	รายได้ที่ไม่ใช่ภาษีอื่น		-	-
			1,412,612.28	574,390.40
	รวมรายได้แผ่นดินที่จัดเก็บ		1,487,612.28	910,479.40
	<u>หัก</u> รายได้แผ่นดินนำส่งคลัง		- 1,487,612.28	- 910,479.40
			-	-
	<u>หัก</u> รายได้แผ่นดินรอนำส่งคลัง		-	-
	รายได้แผ่นดินสุทธิจากถอนคืนและจัดสรรตามกฎหมาย		-	-



วิเคราะห์งบแสดงผลการดำเนินงานปีงบประมาณ พ.ศ. 2564 สำนักบริหารพื้นที่อนุรักษ์ที่ 6 (สงขลา) ได้รับงบประมาณจากรัฐบาล คิดเป็นร้อยละ 99.04 และได้รับรายได้จากแหล่งอื่นคิดเป็นร้อยละ 0.96 สำหรับค่าใช้จ่ายจากการดำเนินงานในปีงบประมาณ พ.ศ. 2564 คิดเป็นร้อยละ 89.25 เมื่อเปรียบเทียบกับรายได้จากการดำเนินงาน แต่เมื่อนำค่าใช้จ่ายจากการดำเนินงานมาเปรียบเทียบกับปีงบประมาณ พ.ศ. 2563 จะเห็นได้ว่ามีค่าใช้จ่ายลดลง คิดเป็นร้อยละ 10.94

วิเคราะห์งบแสดงฐานะทางการเงินประจำปีงบประมาณ พ.ศ. 2564 เปรียบเทียบกับปีงบประมาณ พ.ศ. 2563 แสดงให้เห็นว่าในปีงบประมาณ พ.ศ. 2564 สำนักบริหารพื้นที่อนุรักษ์ที่ 6 (สงขลา) มีสินทรัพย์สุทธิเพิ่มขึ้น จากปีงบประมาณ พ.ศ. 2563 คิดเป็นร้อยละ 2.94

สรุปการวิเคราะห์ผลการดำเนินงานในปีงบประมาณ พ.ศ. 2564 จะเห็นได้ว่า สำนักบริหารพื้นที่อนุรักษ์ที่ 6 (สงขลา) ดำเนินงานเป็นไปตามแผนงานงบประมาณ และวัตถุประสงค์



ผลงานสำคัญ

เรื่อง โครงการปฏิรูประบบลาดตระเวนพื้นที่ป่าอนุรักษ์ ตามมาตรฐานระบบลาดตระเวนเชิงคุณภาพ (SMART PATROL SYSTEM)

1. หลักการและเหตุผล

การลาดตระเวนเชิงคุณภาพ เป็นกระบวนการที่สำคัญ มีภารกิจหลักในการอนุรักษ์ ส่งเสริมและฟื้นฟูทรัพยากรสัตว์ป่าและพันธุ์พืช ในเขตพื้นที่เพื่อการอนุรักษ์ ด้วยการควบคุมป้องกัน พื้นที่ป่าอนุรักษ์ ป่าเสื่อมโทรมให้กลับสมบูรณ์ ปัจจุบันมีการพัฒนาระบบลาดตระเวนประสิทธิภาพมากขึ้น ในรูปแบบของระบบการลาดตระเวนเชิงคุณภาพ และได้นำไปใช้ในพื้นที่ป่าอนุรักษ์ซึ่งได้รับการยอมรับและใช้กันอย่างแพร่หลาย สามารถนำข้อมูลที่ได้มาเป็นแนวทางในการวิเคราะห์แนวโน้มและการเปลี่ยนแปลงของปัจจัยคุกคามได้อย่างชัดเจน

2. วัตถุประสงค์/วิธีการดำเนินงาน

เพื่อเพิ่มประสิทธิภาพและศักยภาพเจ้าหน้าที่ ให้มีความรู้ ความเข้าใจและความชำนาญในการใช้ระบบการลาดตระเวนเชิงคุณภาพ รวมถึงวางแผนการจัดการและป้องกันพื้นที่ป่าอนุรักษ์ได้อย่างมีประสิทธิภาพ

3. ประโยชน์ที่คาดว่าจะได้รับ

ปัญหาการบุกรุกพื้นที่ป่าและการลักลอบตัดไม้ ล่าสัตว์ลดน้อยลง ทรัพยากรธรรมชาติมีความอุดมสมบูรณ์เจ้าหน้าที่มีรูปแบบการลาดตระเวนที่เป็นระบบ และมีมาตรฐานมากยิ่งขึ้น จากการดูแลป้องกันที่มีประสิทธิภาพ

4. ผลการดำเนินงาน

ดำเนินโครงการปฏิรูประบบลาดตระเวนพื้นที่ป่าอนุรักษ์ ในพื้นที่เขตรักษาพันธุ์สัตว์ป่า 2 แห่ง เขตห้ามล่าสัตว์ป่า 4 แห่ง และอุทยานแห่งชาติ 2 แห่ง



ข้อมูลปริมาณการลาดตระเวน

พื้นที่อนุรักษ์	จำนวนทีมตามกรอบงบประมาณ	จำนวนทีมลาดตระเวนจริง	จำนวนเจ้าหน้าที่ลาดตระเวนเฉลี่ย/ชุด (ลว.)	จำนวนครั้งของการลาดตระเวน	จำนวนวันเฉลี่ย/ชุด (ลว.)	ระยะทางเดินเท้า (กม.)	ระยะรถยนต์-จักรยานยนต์ (กม.)	ระยะเรือ - แพ (กม.)	% การลาดตระเวนครอบคลุมพื้นที่
อช.เขาปู่ - เขาย่า	7	7	10	780	14	7,018.74	16,215.36	918.68	98.39
อช.เขาน้ำค้าง	5	5	5	589	10	2,817.00	11,478.00	-	92.97
ขสป. เขาบรรทัด	8	8	5	506	13	6,631.00	17,673.00	37.00	87.76
ขสป. โตนงาช้าง	8	9	5	1,137	14	4,191.34	11,669.82	-	97.26
ขทล. ทะเลน้อย	1	2	5	349	31	1,287.00	4,141.00	2,176	92.89
ขทล. ทะเลหลวง	1	1	5	170	14	55.97	1,251.37	5,690.05	93.50
ขทล. ทะเลสาบสงขลา	1	5	5	170	5	330.00	3,165.00	3,856.00	99.97
ขทล. แหลมขาม-เขาปะชีง	1	3	7	189	5	1070.00	6019.00	67.00	88.34



2. โครงการแก้ไขปัญหาลิงป่าออกมารบกวนประชาชนนอกพื้นที่ป่าอนุรักษ์ และโครงการความร่วมมือลดประชากรสัตว์ชนิดลิงเพื่อสนับสนุนการป้องกันโรคติดต่อระหว่างสัตว์สู่คน

1. หลักการและเหตุผล

ปัญหาสัตว์ป่ารบกวนประชาชนในพื้นที่ต่างๆ มีปัญหาที่เกิดมาจากลิงเป็นอันดับหนึ่ง ซึ่งสาเหตุมาจากปัญหาการบุกรุกพื้นที่ที่อยู่อาศัยของลิง ทำให้แหล่งอาหารของลิงลดลงเกิดเป็นปัญหาพื้นที่พิพาทลูกไล่ ทับซ้อน จึงเกิดความขัดแย้งระหว่างลิงและคน นำมาซึ่งปัญหาต่างๆ

2. วัตถุประสงค์/วิธีการดำเนินงาน

เพื่อลดจำนวนประชากรลิงเกิดใหม่ ลดความเสี่ยงในการแพร่เชื้อสู่คน และส่งเสริมการท่องเที่ยวให้มีความปลอดภัยจากสัตว์ชนิดลิงมากขึ้น

3. ประโยชน์ที่คาดว่าจะได้รับ/กลุ่มเป้าหมาย

ประชาชนที่อยู่อาศัยบริเวณดังกล่าวได้รับความปลอดภัยจากการถูกทำร้าย ทำอันตราย และลดอัตราการเพิ่มขึ้นของประชากรลิงในระยะยาว

4. ผลการดำเนินงาน

ดำเนินการดักจับ ทำหมัน สุ่มเก็บตัวอย่างเพื่อตรวจวิเคราะห์โรค ทำเครื่องหมายประจำตัวและปล่อยคืนพื้นที่อาศัยเดิม

พื้นที่เป้าหมาย	วันที่ดำเนินการ	จำนวน (ตัว)
ตำบลเกาะยอ อำเภอเมือง จังหวัดสงขลา	22 มิถุนายน 2564	76 ตัว
สวนสัตว์สงขลา จังหวัดสงขลา	27 มิถุนายน 2564	59 ตัว
เทศบาลเมืองพัทลุง จังหวัดพัทลุง	31 สิงหาคม 2564	75 ตัว
บ่อน้ำร้อนเขาชัยสน จังหวัดพัทลุง	13 กันยายน 2564	65 ตัว



ผลงานอื่นๆ และภาพการดำเนินกิจกรรมต่างๆ

ส่วนประสานความร่วมมือด้านทรัพยากรป่าไม้และสัตว์ป่า

เรื่อง โครงการเสริมสร้างความเข้มแข็งเครือข่ายอาสาสมัครพิทักษ์อุทยานแห่งชาติ สัตว์ป่า และพันธุ์พืช (อส.อส.) ประจำปีงบประมาณ พ.ศ. ๒๕๖๔

๑. หลักการและเหตุผล

กรมอุทยานแห่งชาติ สัตว์ป่า และพันธุ์พืช ได้กำหนดให้มีการดำเนินงานส่งเสริมการมีส่วนร่วม ในการดูแล อนุรักษ์ และฟื้นฟูทรัพยากรป่าไม้ สัตว์ป่า และพันธุ์พืช ในรูปแบบเครือข่ายอาสาสมัครพิทักษ์ อุทยานแห่งชาติ สัตว์ป่า และพันธุ์พืช (อส.อส.) โดยมีการออกระเบียบกรมอุทยานแห่งชาติ สัตว์ป่า และพันธุ์พืช ว่าด้วยอาสาสมัครพิทักษ์อุทยานแห่งชาติ สัตว์ป่า และพันธุ์พืช พ.ศ. ๒๕๕๙ และประกาศกรมอุทยานแห่งชาติ สัตว์ป่า และพันธุ์พืช เรื่อง การสมัครเป็น อส.อส. และการขอมีบัตรประจำตัวอาสาสมัครพิทักษ์อุทยานแห่งชาติ สัตว์ป่า และพันธุ์พืช ลงวันที่ ๑๖ สิงหาคม พ.ศ. ๒๕๕๙ เพื่อให้หน่วยงานที่มีการดำเนินการเรื่องการสร้างเครือข่ายนำไปประกอบเพื่อให้เกิดเป็น อส.อส. ต่อไป สำหรับในส่วนของสำนักบริหารพื้นที่อนุรักษ์ที่ ๖ นั้นได้จัดตั้งศูนย์ประสานงานเครือข่ายอาสาสมัครพิทักษ์อุทยานแห่งชาติ สัตว์ป่า และพันธุ์พืช (อส.อส.) ของสำนักบริหารพื้นที่ อนุรักษ์ที่ ๖ และแต่งตั้งคณะทำงานศูนย์ประสานงานฯ ดังกล่าว เพื่อดำเนินการตามแนวทางที่กรมอุทยานแห่งชาติ สัตว์ป่า และพันธุ์พืช กำหนด โดยในปัจจุบันมี อส.อส. ที่อยู่ในความรับผิดชอบกระจายตัวในพื้นที่ ๒ จังหวัด คือ สงขลา พัทลุงรวมจำนวนทั้งสิ้น ๑,๗๑๑ คนในการดำเนินงานที่ผ่านมา อส.อส. เหล่านี้ ได้เข้ามามีส่วนร่วมในการดำเนินกิจกรรมเพื่อ สนองตอบต่อภารกิจของกรมอุทยานแห่งชาติ สัตว์ป่า และพันธุ์พืช ในแต่ละโอกาสต่อเนื่องติดต่อกันมา อย่างไรก็ตามในการดำเนินงานของ อส.อส. ที่ผ่านมานั้น ยังมีข้อจำกัดหลายประการ ทั้งในส่วนของเจ้าหน้าที่กรมอุทยานแห่งชาติ สัตว์ป่า และพันธุ์พืช และสมาชิกเครือข่าย อส.อส. จึงทำให้การขับเคลื่อนการดำเนินงานของเครือข่าย อส.อส. ที่จัดตั้งขึ้นไม่เกิดประสิทธิภาพและประสิทธิผลเท่าที่ควร ทั้งนี้ สาเหตุที่สำคัญประการหนึ่งคือขาดการติดต่อประสานงานและติดตามพบปะพูดคุย แลกเปลี่ยนเรียนรู้ซึ่งกันและกัน ระหว่างเจ้าหน้าที่กรมอุทยานแห่งชาติ สัตว์ป่า และพันธุ์พืช กับสมาชิกเครือข่าย อส.อส. เป็นผลให้ อส.อส. ส่วนใหญ่ยังขาดความรู้ความเข้าใจในบทบาทภารกิจหน้าที่ และแนวทางการดำเนินงานที่ชัดเจน ทั้งนี้ จากรายงานการตรวจสอบผลสัมฤทธิ์และประสิทธิภาพการดำเนินงานการบริหารจัดการทรัพยากรป่าไม้แบบมีส่วนร่วมของกรมอุทยานแห่งชาติ สัตว์ป่า และพันธุ์พืช ในปี พ.ศ. ๒๕๖๓ โดยสำนักงานการตรวจเงินแผ่นดิน มีข้อตรวจพบและข้อเสนอแนะหลายประเด็นที่เกี่ยวข้องกับ อส.อส. เพื่อให้สำนักบริหารพื้นที่อนุรักษ์ดำเนินการ กล่าวคือ ๑) ให้ สบอ. แจ้งศูนย์ประสานงานเครือข่ายอาสาสมัครพิทักษ์อุทยานแห่งชาติ สัตว์ป่า และพันธุ์พืช (อส.อส.) ขับเคลื่อนการดำเนินงานให้เป็นไปตามแนวทางการส่งเสริมการมีส่วนร่วมของเครือข่ายในภาพรวมและคู่มือการปฏิบัติงาน ๒) มอบศูนย์ประสานงานเครือข่ายอาสาสมัครพิทักษ์อุทยานแห่งชาติ สัตว์ป่า และพันธุ์พืช (อส.อส.) ส่วนภูมิภาค เป็นหน่วยประสานในการรวบรวม และติดตามผลการดำเนินการส่งเสริมบริหารจัดการทรัพยากรป่าไม้แบบมีส่วนร่วมของกรม ๓) กรมสั่งการให้ สบอ. มอบหมายให้หน่วยงานและเจ้าหน้าที่ที่เกี่ยวข้องกำหนดแผนการติดตามผลการดำเนินงานของเครือข่ายที่เข้าร่วมโครงการให้เป็นไปตามแนวทาง/คู่มือ การปฏิบัติงาน รวมถึงการติดตามสถานภาพของทุกเครือข่ายในความรับผิดชอบของหน่วยงาน

ดังนั้น เพื่อให้การดำเนินงานเครือข่ายอาสาสมัครพิทักษ์อุทยานแห่งชาติ สัตว์ป่า และพันธุ์พืช (อส.อส.) ในพื้นที่รับผิดชอบเกิดความเข้มแข็ง มีประสิทธิภาพ สามารถสนับสนุนและสนองตอบภารกิจด้านการจัดการอุทยานแห่งชาติ การจัดการสัตว์ป่า สนับสนุนการอนุรักษ์ฟื้นฟูทรัพยากรป่าไม้และกิจกรรมอื่น ๆ ของ



กรมอุทยานแห่งชาติ สัตว์ป่า และพันธุ์พืช และเป็นไปตามข้อเสนอแนะของสำนักงานการตรวจเงินแผ่นดิน สำนักบริหารพื้นที่อนุรักษ์ที่ ๖ จึงได้จัดทำโครงการเสริมสร้างความเข้มแข็งเครือข่ายอาสาสมัครพิทักษ์อุทยานแห่งชาติ สัตว์ป่า และพันธุ์พืช (อส.อส.) ประจำปีงบประมาณ ๒๕๖๔

๒. วัตถุประสงค์/วิธีดำเนินการ

๑. เพื่อพัฒนาศักยภาพ และเสริมสร้างความรู้ความเข้าใจในบทบาทภารกิจหน้าที่ และความรู้ความเข้าใจด้านการจัดการอุทยานแห่งชาติ การจัดการสัตว์ป่า และการอนุรักษ์ฟื้นฟูทรัพยากรป่าไม้แก่ อส.อส.

๒. เพื่อส่งเสริม สนับสนุน อส.อส. ในการเข้ามามีส่วนร่วมในการขับเคลื่อนการ ดำเนินงานของเครือข่ายให้ไปในแนวทางเดียวกัน สามารถดำเนินกิจกรรมเพื่อตอบสนองภารกิจของกรมอุทยานแห่งชาติ สัตว์ป่า และพันธุ์พืช ได้อย่างมีประสิทธิภาพ

๓. เพื่อเสริมสร้างเครือข่ายอาสาสมัครพิทักษ์อุทยานแห่งชาติ สัตว์ป่า และพันธุ์พืช (อส.อส.) ให้เข้มแข็งและยั่งยืน

๓. ประโยชน์ที่คาดว่าจะได้รับ/กลุ่มเป้าหมาย

๑. อาสาสมัครพิทักษ์อุทยานแห่งชาติ สัตว์ป่า และพันธุ์พืช (อส.อส.) มีศักยภาพ มีความรู้ ความเข้าใจในบทบาทภารกิจหน้าที่ และมีความรู้ความเข้าใจด้านการจัดการอุทยานแห่งชาติ การจัดการสัตว์ป่า และการอนุรักษ์ฟื้นฟูทรัพยากรป่าไม้

๒. อาสาสมัครพิทักษ์อุทยานแห่งชาติ สัตว์ป่า และพันธุ์พืช (อส.อส.) ส่วนใหญ่เข้ามามีส่วนร่วมในการขับเคลื่อนการดำเนินงานของเครือข่ายไปในแนวทางเดียวกัน สามารถดำเนินกิจกรรมเพื่อตอบสนองภารกิจของกรมอุทยานแห่งชาติ สัตว์ป่า และพันธุ์พืช

๓. เครือข่ายอาสาสมัครพิทักษ์อุทยานแห่งชาติ สัตว์ป่า และพันธุ์พืช (อส.อส.) มีความเข้มแข็งและยั่งยืน

๔. ผลการดำเนินงาน

เจ้าหน้าที่ รวม ๒๗ คน แบ่งการปฏิบัติงานออกเป็น ๖ ชุด เพื่อออกไปประสานติดตาม และแนะนำการดำเนินงานของเครือข่ายอาสาสมัครพิทักษ์อุทยานแห่งชาติ สัตว์ป่า และพันธุ์พืช (อส.อส.) ในความรับผิดชอบ ดังนี้

๑. ส่วนควบคุมและปฏิบัติการไฟป่า	จำนวน ๕ คน
๒. ส่วนประสานโครงการพระราชดำริและกิจการพิเศษ	จำนวน ๓ คน
๓. ส่วนจัดการต้นน้ำ	จำนวน ๔ คน
๔. ส่วนฟื้นฟูและพัฒนาพื้นที่อนุรักษ์	จำนวน ๕ คน
๕. ส่วนอุทยานแห่งชาติ	จำนวน ๕ คน
๖. ส่วนอนุรักษ์สัตว์ป่า	จำนวน ๕ คน





ส่วนอนุรักษ์สัตว์ป่า

โครงการปล่อยสัตว์ป่าคืนสู่ธรรมชาติ

๑. หลักการและเหตุผล

ปัจจุบันทรัพยากรสัตว์ป่าในประเทศไทยได้ลดจำนวนลง หลายชนิดสูญพันธุ์ไป เนื่องจากสาเหตุสำคัญหลายประการ ได้แก่ การสูญเสียที่อยู่อาศัย การลักลอบล่าสัตว์ป่า และการค้าสัตว์ป่าที่ผิดกฎหมาย ตลอดจนจนถึงปัญหาลพิษและการทำลายสิ่งแวดล้อม จึงทำให้เกิดการผลักดันให้มีการฟื้นฟูประชากรสัตว์ป่า เกิดกิจกรรมงานเพาะพันธุ์และปล่อยสัตว์ป่าคืนสู่ธรรมชาติขึ้น

๒. วัตถุประสงค์/วิธีการดำเนินงาน

เพื่อเพิ่มจำนวนประชากรสัตว์ป่าให้เกิดความสมดุลทางธรรมชาติ และความยั่งยืนในการอนุรักษ์

๓. ประโยชน์ที่คาดว่าจะได้รับ

ประชาชนโดยเฉพาะชุมชนหรือหมู่บ้านรอบพื้นที่ป่ามีส่วนร่วมในการปล่อยสัตว์ป่า และประชากรสัตว์ป่าในพื้นที่ป่าอนุรักษ์มีปริมาณเพิ่มขึ้น

๔. ผลการดำเนินงาน

สถานีเพาะเลี้ยงสัตว์ป่าโตนงาช้าง จังหวัดสงขลา ร่วมกับสถานีเพาะเลี้ยงสัตว์ป่าพังงา จังหวัดพังงา สถานีเพาะเลี้ยงสัตว์ป่าพัทลุง จังหวัดพัทลุง และสถานีเพาะเลี้ยงสัตว์ป่าโคกไม้เรือ จังหวัดนราธิวาส กำหนดจัดพิธีการขึ้นในวันที่ ๒๓ กันยายน ๒๕๖๔ ณ เขตรักษาพันธุ์สัตว์ป่าโตนงาช้าง จังหวัดสงขลาและสตูล โดยปล่อยสัตว์ป่าคืนสู่ธรรมชาติ จำนวน ๕ ชนิด ๖๐ ตัว ได้แก่

๑. กระจงควาย	จำนวน ๒๐ ตัว
๒. กระจงหนู	จำนวน ๑๐ ตัว
๓. ไก่ฟ้าหน้าเขียว	จำนวน ๘ ตัว
๔. ไก่ป่าตุ้มหูแดง	จำนวน ๒๐ ตัว
๕. นกหัวว่า	จำนวน ๒ ตัว



การอนุญาตด้านสัตว์ป่า

การอนุญาตด้านสัตว์ป่า	จำนวนราย
การอนุญาตให้เพาะพันธุ์สัตว์ป่าสงวนหรือสัตว์ป่าคุ้มครอง (สป.9)	57
การอนุญาตให้ค้าสัตว์ป่าที่ได้จากการเพาะพันธุ์ (สป.11)	108
การอนุญาตให้ครอบครองสัตว์ป่าที่ได้จากการเพาะพันธุ์ (สป.15)	215
การอนุญาตให้ครอบครองสัตว์ป่า (สป.29)	73
รวม	453

ภาพการตรวจสอบสถานที่เพาะพันธุ์สัตว์ป่าสงวนหรือสัตว์ป่าคุ้มครอง



การช่วยเหลือสัตว์ป่า

สถิติการช่วยเหลือและรับมอบสัตว์ป่าพลัดหลง สร้างความเดือดร้อน ได้รับบาดเจ็บ ของกลางหรือทำการชันสูตรซากของศูนย์ปฏิบัติการเฉพาะกิจช่วยเหลือประชาชนด้าน สัตว์ป่า ส่วนอนุรักษ์สัตว์ป่า สำนักบริหารพื้นที่อนุรักษ์ที่ 6 (สงขลา)

ปีงบประมาณ พ.ศ. ๒๕๖๔	สัตว์เลี้ยงลูกด้วยนม															สัตว์ ต่างประเทศ หรือสัตว์ป่า ของกลาง	หมายเหตุ
	ลิง (จำนวน)	ค่าง (จำนวน)	นางอาย (จำนวน)	แมวดาว (จำนวน)	ชะนี (จำนวน)	อีเห็น (จำนวน)	ข้างป่า (จำนวน)	นาก (จำนวน)	กระทิง (จำนวน)	โลมาอริวดี (จำนวน)	ตัวนัม (จำนวน)	เหยี่ยว (จำนวน)	นก (จำนวน)	เต่า (จำนวน)	งู (จำนวน)		
ต.ค. ๖๓	-	-	-	-	-	-	-	-	-	-	-	-	-	-	-	-	-
พ.ย. ๖๓	-	-	-	-	-	-	-	-	-	-	-	-	-	-	-	-	-
ธ.ค. ๖๓	17	-	2	-	-	-	-	-	-	-	1	1	2	-	-	-	-
ม.ค. ๖๔	19	-	3	1	-	-	-	-	-	-	-	2	5	-	-	-	-
ก.พ. ๖๔	-	-	-	-	-	-	-	-	-	-	-	-	1	-	-	-	-
มี.ค. ๖๔	21	-	2	-	-	-	-	-	-	-	-	-	4	-	1	-	-
เม.ย. ๖๔	8	-	8	-	-	-	-	-	-	-	-	-	1	-	-	-	-
พ.ค. ๖๔	-	-	-	-	-	-	-	-	-	-	-	-	-	-	-	-	-
มิ.ย. ๖๔	-	-	-	-	-	-	-	-	-	-	-	-	-	-	-	-	-
ก.ค. ๖๔	-	-	-	-	-	-	-	-	-	-	-	-	-	-	-	-	-
ส.ค. ๖๔	-	-	-	-	-	-	-	-	-	-	-	-	-	-	-	-	-
ก.ย. ๖๔	-	-	-	-	-	-	-	-	-	-	-	-	-	-	-	-	-
รวม	65	-	8	1	-	-	-	-	-	-	1	3	13	-	1	-	-



การลาดตระเวนเชิงคุณภาพ (Smart Patrol System)

ผลการลาดตระเวนในพื้นที่ป่าอนุรักษ์สังกัดส่วนอนุรักษ์สัตว์ป่า สำนักบริหารพื้นที่อนุรักษ์ที่ 6 (สงขลา) ประจำปีงบประมาณ พ.ศ. 2564

หน่วยงานสนาม	จำนวนครั้ง	จำนวนวัน	จำนวนคืน	ระยะทาง(กม.)
ขสป.เขาบรรทัด	502	1220	718	25,644.48
ขสป.โตนงาช้าง	1,056	1237	181	14,104.44
ขหล.ทะเลน้อย	349	366	17	7,636.39
ขหล.ทะเลหลวง	170	170	-	6,995
ขหล.ทะเลสาบสงขลา	170	170	-	7,395
ขหล.เขาปะช้าง-แหลมขาม	189	189	-	7,696.04
ขหล.เขาเหรียง	-	-	-	-
ขหล.ป่ากรด	-	-	-	-
รวม	2,436	3,352	916	69,471.35

ผลการลาดตระเวนตามรูปแบบการลาดตระเวน ในพื้นที่ป่าอนุรักษ์สังกัดส่วนอนุรักษ์สัตว์ป่าสำนักบริหารพื้นที่อนุรักษ์ที่ 6 (สงขลา) ประจำปีงบประมาณ พ.ศ. 2564

หน่วยงานสนาม	รูปแบบการลาดตระเวน					
	มอเตอร์ไซด์	เดินเท้า	รถยนต์	เรือ	จุดสกัด	เฮลิคอปเตอร์
ขสป.เขาบรรทัด	7,480.77	6,634.50	10,202.54	39.58	-	1,285.86
ขสป.โตนงาช้าง	1,717.53	3,941.74	8,445.12	-	-	-
ขหล.ทะเลน้อย	4,022.58	1,297.31	130.28	2,186.22	-	-
ขหล.ทะเลหลวง	-	55.99	1,251.37	5,690.05	-	-
ขหล.ทะเลสาบสงขลา	85.9	346	3,093.04	3,873	-	-
ขหล.เขาปะช้าง-แหลมขาม	26.88	1084.75	6,516.3	68.84	-	-
ขหล.เขาเหรียง	-	-	-	-	-	-
ขหล.ป่ากรด	-	-	-	-	-	-
รวม	13,333.66	13,360.29	29,638.65	11,857.69	-	1,285.86



ผลการลาดตระเวนครอบคลุมพื้นที่ป่าอนุรักษ์ในความรับผิดชอบของส่วนอนุรักษ์สัตว์ป่าสำนักบริหาร
พื้นที่อนุรักษ์ที่ 6 (สงขลา) ประจำปีงบประมาณ พ.ศ. 2564

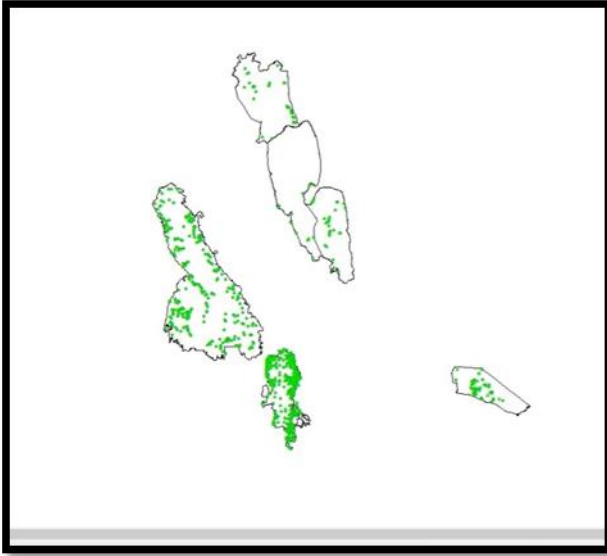
หน่วยงานสนาม	การลาดตระเวนเชิงคุณภาพ(ตร.กม.)			
	พื้นที่ป่าอนุรักษ์	ลาดตระเวนทั้งหมด	ลาดตระเวนในพื้นที่ ป่าอนุรักษ์	% ครอบคลุม
ขสป.เขาบรรทัด	1,236.33	1,566.94	1,085.03	87.76
ขสป.โตนงาช้าง	292.64	593.07	276.64	94.53
ขหล.ทะเลน้อย	548.23	524.92	425.66	77.64
ขหล.ทะเลหลวง	599.35	688.78	560.40	93.50
ขหล.ทะเลสาบสงขลา	356.92	625.95	356.81	99.97
ขหล.เขาปะช้าง-แหลมขาม	237.96	276.20	223.82	94.05
ขหล.เขาแหรง	-	-	-	-
ขหล.ป่ากราด	-	-	-	-
รวม	3,271.43	4,275.86	2,928.36	91.24

ผลการลาดตระเวนตรวจพบปัจจัยนิเวศในพื้นที่ป่าอนุรักษ์สังกัดส่วนอนุรักษ์สัตว์ป่าสำนักบริหารพื้นที่
อนุรักษ์ที่ 6 (สงขลา) ประจำปีงบประมาณ พ.ศ. 2564

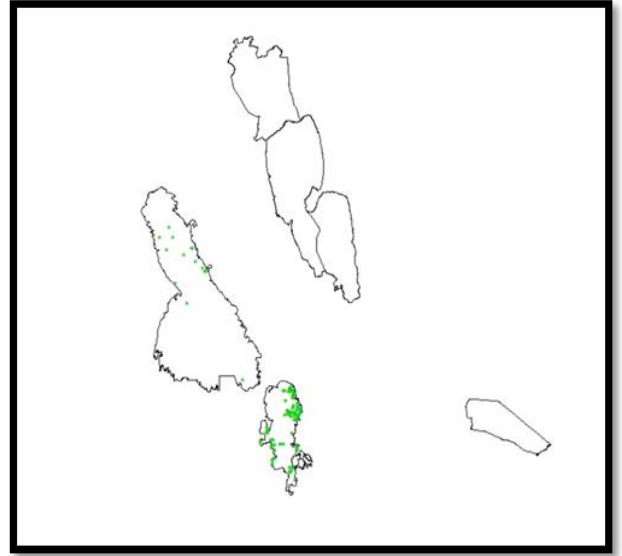
หน่วยงานสนาม	พรรณไม้	โป่ง	แหล่งน้ำ ตาน้ำ	ถ้ำ	ปลัก	รังผึ้ง
ขสป.เขาบรรทัด	314	15	223	1	25	34
ขสป.โตนงาช้าง	977	92	57	3	18	26
ขหล.ทะเลน้อย	30	-	-	-	-	38
ขหล.ทะเลหลวง	16	-	-	-	-	2
ขหล.ทะเลสาบสงขลา	62	6	23	3	-	16
ขหล.เขาปะช้าง-แหลม ขาม	96	-	7	-	-	20
ขหล.เขาแหรง	-	-	-	-	-	-
ขหล.ป่ากราด	-	-	-	-	-	-
รวม	1,495	113	310	7	43	136



แผนที่แสดงการลาดตระเวนตรวจพบปัจจัยนิเวศในพื้นที่ป่าอนุรักษ์สังกัดส่วนอนุรักษ์สัตว์ป่า
สำนักบริหารพื้นที่อนุรักษ์ที่ 6 (สงขลา) ประจำปีงบประมาณ พ.ศ. 2564



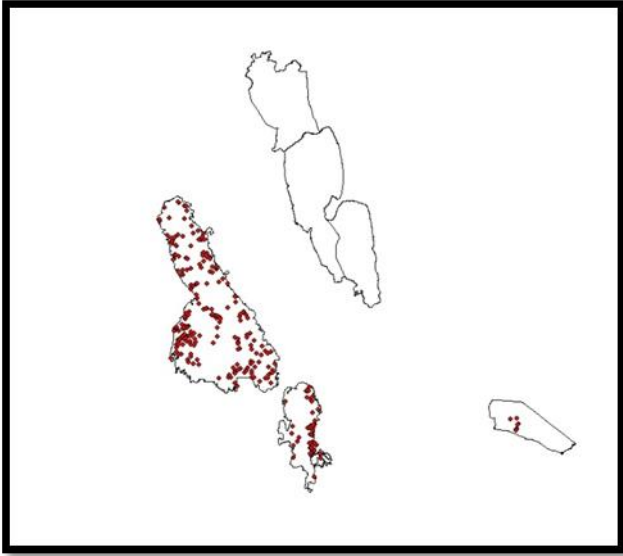
พรณไม้



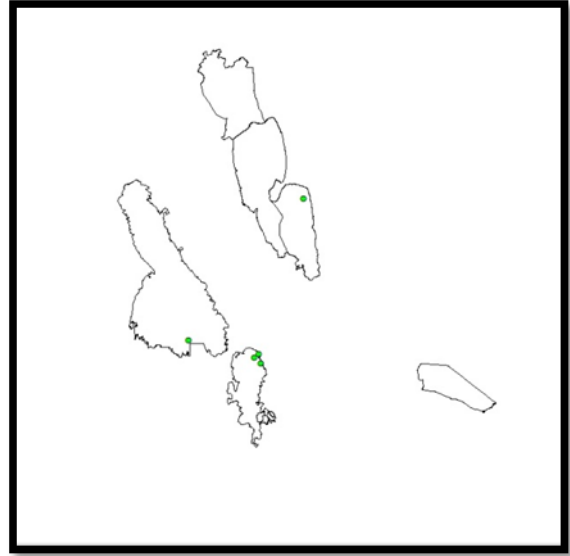
โป่ง



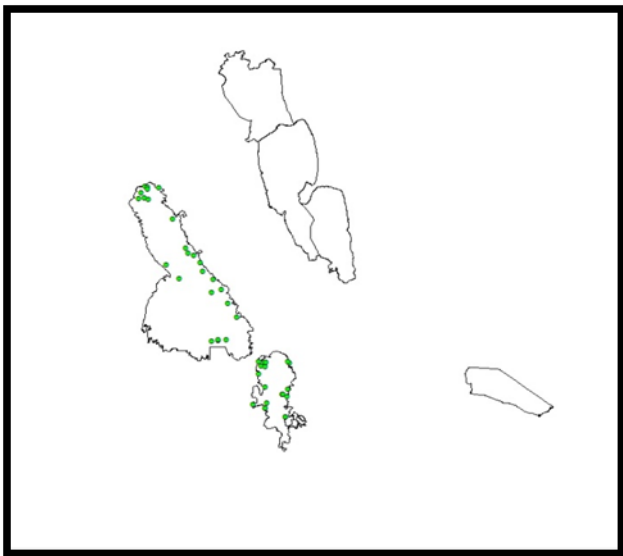
แผนที่แสดงการลาดตระเวนตรวจพบปัจจัยนิเวศในพื้นที่ป่าอนุรักษ์สังกัดส่วนอนุรักษ์สัตว์ป่า
สำนักบริหารพื้นที่อนุรักษ์ที่ 6 (สงขลา) ประจำปีงบประมาณ พ.ศ. 2564



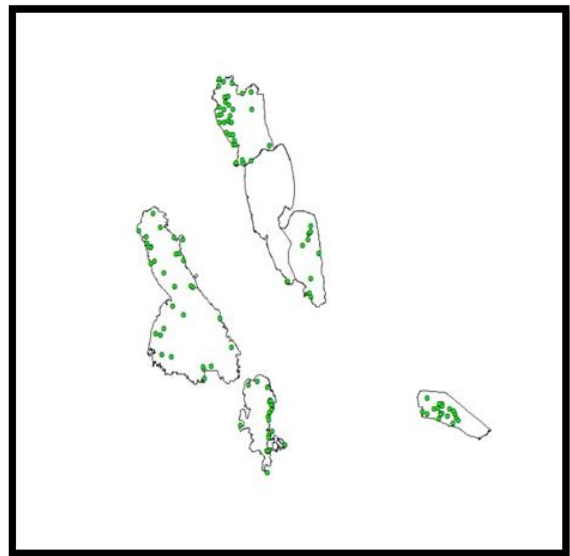
แหล่งน้ำ ตาน้ำ



ถ้ำ



ปลัก



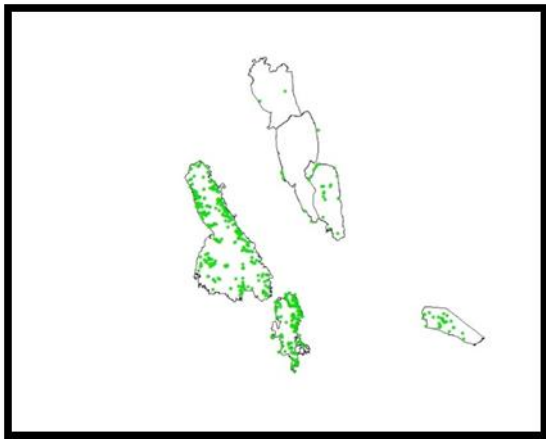
รังผึ้ง



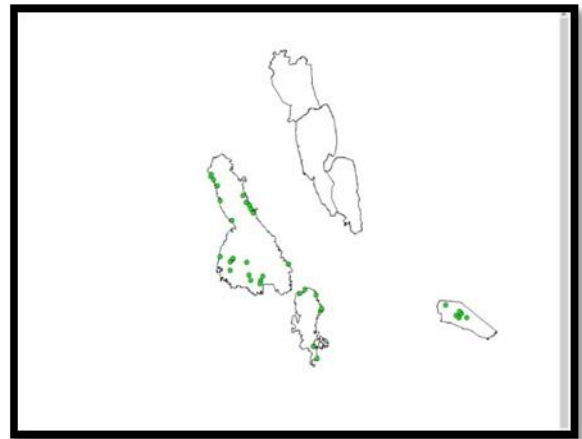
ผลการลาดตระเวนตรวจพบปัจจัยคุกคามในพื้นที่ป่าอนุรักษ์สังกัดสวนอนุรักษ์สัตว์ป่า
สำนักบริหารพื้นที่อนุรักษ์ที่ 6 (สงขลา) ประจำปีงบประมาณ พ.ศ. 2564

หน่วยงานสนาม	การลักลอบ ล่าสัตว์ป่า	การทำไม้	การเก็บหาของป่า	การบุกรุกแผ้วถาง
ขสป.เขาบรรทัด	293	27	18	12
ขสป.โตนงาช้าง	193	9	58	8
ขหล.ทะเลน้อย	2	-	3	-
ขหล.ทะเลหลวง	7	-	-	-
ขหล.ทะเลสาบสงขลา	24	-	-	-
ขหล.เขาปะช้าง-แหลมขาม	31	9	-	1
ขหล.เขาเหรียง	-	-	-	-
ขหล.ป่ากรด	-	-	-	-
รวม	550	45	79	21

แผนที่แสดงการลาดตระเวนตรวจพบปัจจัยคุกคามในพื้นที่ป่าอนุรักษ์สังกัดสวนอนุรักษ์สัตว์ป่า
สำนักบริหารพื้นที่อนุรักษ์ที่ 6 (สงขลา) ประจำปีงบประมาณ พ.ศ. 2564



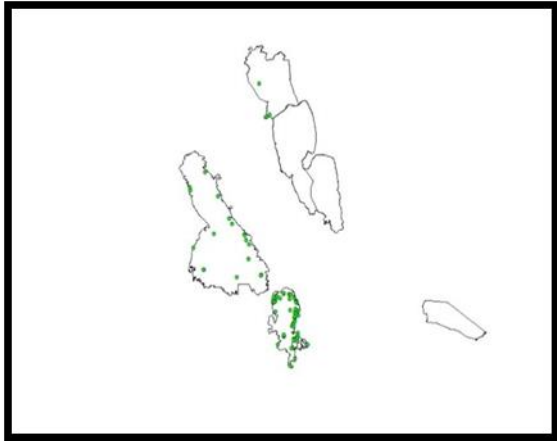
การลักลอบล่าสัตว์ป่า



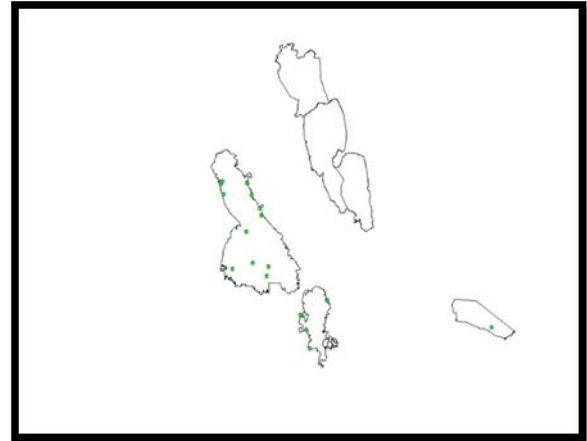
การทำไม้



แผนที่แสดงการลาดตระเวนตรวจพบปัจจัยคุกคามในพื้นที่ป่าอนุรักษ์สังกัดส่วนอนุรักษ์สัตว์ป่า
สำนักบริหารพื้นที่อนุรักษ์ที่ 6 (สงขลา) ประจำปีงบประมาณ พ.ศ. 2564



การเก็บหาของป่า



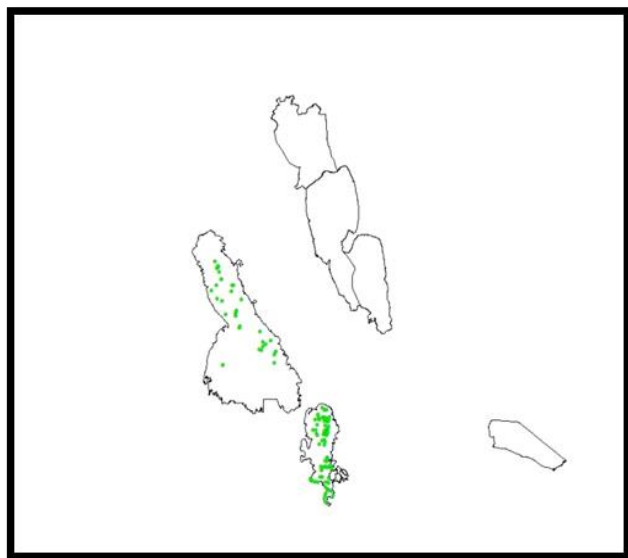
การบุกรุกแผ้วถาง

สรุปผลการลาดตระเวนตรวจพบร่องรอยของสัตว์ป่าสงวนในพื้นที่ป่าอนุรักษ์สังกัดส่วนอนุรักษ์สัตว์ป่า
สำนักบริหารพื้นที่อนุรักษ์ที่ 6 (สงขลา) ประจำปีงบประมาณ พ.ศ. 2564

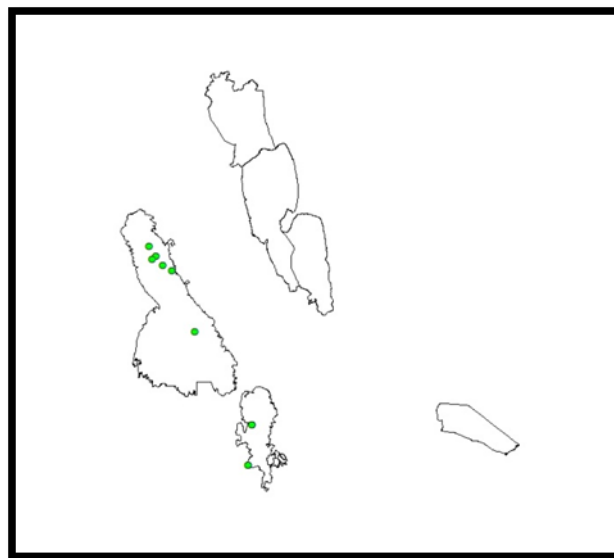
หน่วยงานสนาม	สมเสร็จ	เลี้ยงผา
ขสป.เขาบรรทัด	36	6
ขสป.โตนงาช้าง	89	2
ขหล.ทะเลน้อย	-	-
ขหล.ทะเลหลวง	-	-
ขหล.ทะเลสาบสงขลา	-	-
ขหล.เขาปะช้าง-แหลมขาม	-	-
ขหล.เขาเหรียง	-	-
ขหล.ป่ากรด	-	-
รวม	125	8



แผนที่แสดงการลาดตระเวนตรวจพบร่องรอยของสัตว์ป่าสงวนในพื้นที่ป่าอนุรักษ์สังกัดส่วนอนุรักษ์สัตว์ป่า
สำนักบริหารพื้นที่อนุรักษ์ที่ 6 (สงขลา) ประจำปีงบประมาณ พ.ศ. 2564



ร่องรอยของสมเสร็จ



ร่องรอยของเลี้ยงผา

สรุปผลการลาดตระเวนตรวจพบร่องรอยของสัตว์ป่าชนิดอื่นๆ ในพื้นที่ป่าอนุรักษ์สังกัดส่วนอนุรักษ์สัตว์ป่า
สำนักบริหารพื้นที่อนุรักษ์ที่ 6 (สงขลา) ประจำปีงบประมาณ พ.ศ. 2564

หน่วยงานสนาม	กวาง	แก้ง	หมูป่า	อิเห็น ธรรมดา	ชะมด เขียด	ลิ่นชวา	เม่น	ชะนี	ไก่อ่า	นกกก/ นกแก๊ก
ขสป.เขาบรรทัด	1	5	234	7	30	6	-	65	-	8
ขสป.โตนงาช้าง	18	26	996	76	29	1	11	76	3	-
ขทล.ทะเลน้อย	-	-	-	-	-	-	-	-	-	-
ขทล.ทะเลหลวง	-	-	-	-	-	-	-	-	-	-
ขทล.ทะเลสาบสงขลา	-	-	-	-	-	-	-	-	29	-
ขทล.เขาปะช้าง-แหลม ขาม	-	-	-	-	118	-	-	-	63	-
ขทล.เขาเหรียง	-	-	-	-	-	-	-	-	-	-
ขทล.ป่ากรด	-	-	-	-	-	-	-	-	-	-
รวม	19	31	1,230	83	177	7	11	141	95	8



ส่วนควบคุมและปฏิบัติการไฟป่า

โครงการเฝ้าระวังสร้างแนวกันไฟสร้างรายได้ชุมชน ปีงบประมาณ พ.ศ. 2564 สำนักบริหารพื้นที่อนุรักษ์ที่ 6 (สงขลา)

๑. หลักการและเหตุผล

ไฟป่า (Wild Fire) คือ ไฟที่เกิดขึ้นแล้วลุกลามไปได้โดยปราศจากการควบคุม ไฟป่าอาจเกิดขึ้นจากสาเหตุธรรมชาติ หรือเกิดจากการกระทำของมนุษย์ แล้วส่งผลกระทบต่อสิ่งแวดล้อมและการดำรงชีวิตของมนุษย์ ไฟป่าที่เกิดขึ้นบริเวณภูเขาจะมีความรุนแรงและขยายพื้นที่ได้เร็วกว่าพื้นราบ ปัจจุบันไฟป่าในประเทศไทยมีความรุนแรงสูง จนกลายเป็นปัจจัยรบกวนสมดุลของระบบนิเวศ อย่างรุนแรง อันเนื่องจากการกระทำของมนุษย์ที่เข้าไปทำกิจกรรมในพื้นที่และจุดไฟเผาป่า กอปรกับความผันแปรของสภาพภูมิอากาศ อุณหภูมิของโลกสูงขึ้น มีฤดูแล้งที่ยาวนานขึ้น ทั้งนี้ สาเหตุการเกิดไฟป่าที่ ผ่านมาพบว่าเกิดจากการกระทำของมนุษย์แทบทั้งสิ้น ไม่ว่าจะเกิดจากการกระทำโดยประมาท หรือจงใจทำให้เกิดก็ตาม แต่ผลของไฟป่าได้ส่งผลกระทบต่อมาอย่างมหาศาล ที่เห็นได้อย่างเด่นชัด คือชีวิต และทรัพย์สินของประชาชน ถูกไฟเผาไหม้ สัตว์ป่าล้มตายเป็นจำนวนมาก ต้นไม้ และสิ่งมีชีวิตขนาดเล็ก ในระบบนิเวศถูกไฟเผาทำลาย เกิดมลพิษหมอกควันทางอากาศเพิ่มขึ้น จนส่งผลกระทบต่อสุขภาพอนามัย โดยเฉพาะระบบทางเดินหายใจของประชาชน กระทั่งต่อการคมนาคมและการท่องเที่ยว แต่ปัญหามลพิษหมอกควันและไฟป่ามิได้มีสาเหตุมาจากไฟป่าเท่านั้น สามารถเกิดขึ้นได้จากหลายประการ ไม่ว่าจะเป็นการเผาในที่โล่งเพื่อดำเนินกิจกรรมอย่างใดอย่างหนึ่งในป่า เช่น เผาเพื่อการหาของป่า เผาเพื่อการล่าสัตว์ป่า เผาเศษวัชพืชจากภาคเกษตรกรรม เพื่อเตรียมพื้นที่แล้วลุกลามเข้าป่า ฝุ่นละอองจากยานยนต์ และเครื่องจักรจากภาคอุตสาหกรรม รวมทั้งฝุ่นละอองไฟป่าจากประเทศข้างเคียง ดังนั้น การพยายามในการแก้ไขปัญหาดังกล่าว จึงต้องอาศัยความร่วมมือของทุกภาคส่วน โดยเน้นการมีส่วนร่วมของชุมชน และประชาชนในพื้นที่ สร้างการรับรู้และความตระหนักถึงผลกระทบจากปัญหาและแนวทางการแก้ไขปัญหาเหล่านี้ไปได้

จากสถิติ Hotspot ในพื้นที่ป่าอนุรักษ์ ของสำนักบริหารพื้นที่อนุรักษ์ที่ ๖ (สงขลา) ที่ตรวจพบจากดาวเทียม Terra และ Aqua ระบบ Modis พบว่า ปีงบประมาณ พ.ศ. ๒๕๖๓ (๑ ตุลาคม ๒๕๖๒ - ๓๐ กันยายน ๒๕๖๓) มีจำนวน Hotspot เกิดขึ้นสะสมเป็นจำนวน ๕๖ จุด เมื่อเปรียบเทียบกับปีงบประมาณ พ.ศ. ๒๕๖๒ (๑ ตุลาคม ๒๕๖๑ - ๓๐ กันยายน ๒๕๖๒) พบว่ามี Hotspot เกิดขึ้น ๕๔ จุด จึงคาดการณ์ว่าในปีงบประมาณ พ.ศ. ๒๕๖๔ จะมีแนวโน้มความรุนแรงไม่น้อยกว่าปีที่ผ่านมา จึงต้องลดความรุนแรงของไฟป่า และและกำจัดเชื้อเพลิงทุกชนิดในป่าที่ติดไฟได้ ได้แก่ ต้นไม้ ตอไม้ ไม้พุ่ม กิ่งก้านไม้ ใบไม้ หญ้า และไม้พื้นล่างต่างๆ รวมไปถึงเศษซากพืช (Duff) และดินอินทรีย์ (Peat) เพื่อลดปริมาณและความต่อเนื่องของเชื้อเพลิงได้ ซึ่งเป็นการป้องกันไม่ไฟป่าลุกลามไปยังพื้นที่ที่กำหนด และจากสถานการณ์การระบาดของโรคติดเชื้อไวรัสโคโรนา ๒๐๑๙ (โควิด-๑๙) ส่งผลกระทบต่อเศรษฐกิจของประเทศไทย ตลอดจนรายได้ของราษฎรที่อยู่โดยรอบพื้นที่ป่าอนุรักษ์ ทำให้ราษฎรดังกล่าวเข้ามาใช้ประโยชน์จากทรัพยากรธรรมชาติเพื่อดำรงชีวิต เช่น เก็บของป่า ตีรังผึ้ง ล่าสัตว์ เผาหญ้าเพื่อเตรียมการเกษตร หรือขยายพื้นที่เกษตรเข้ามาในพื้นที่ป่าอนุรักษ์มากขึ้น อันทำให้เป็นสาเหตุหลักของการเกิดไฟป่า



2. วัตถุประสงค์/วิธีการดำเนินงาน

1. เพื่อส่งเสริม และกระตุ้นการบริโภคภาคครัวเรือน โดยการจ้างงานและสร้างรายได้ให้กับชุมชนที่ได้รับผลกระทบด้านรายได้จากสถานการณ์การแพร่ระบาดของโรคติดเชื้อไวรัสโคโรนา ๒๐๑๙ (COVID - ๑๙)
2. เพื่อเฝ้าระวังและลดความเสี่ยงจากการเกิดไฟฟ้า
3. เพื่อเพิ่มประสิทธิภาพในการแก้ไขปัญหาไฟฟ้าและหมอกควัน และเสริมสร้างทักษะในการอนุรักษ์ทรัพยากรในพื้นที่ป่า ซึ่งเป็นฐานทรัพยากรที่สำคัญของชุมชนในการใช้ประโยชน์จากพื้นที่ป่า

วิธีดำเนินงาน

๑. สำนักบริหารพื้นที่อนุรักษ์ที่ ๖ (สงขลา) ได้รับแผนปฏิบัติการแผนปฏิบัติงาน และแนวทางการดำเนินโครงการจากกรมอุทยานแห่งชาติ สัตว์ป่า และพันธุ์พืช แล้วแจ้งให้สถานีควบคุมไฟฟ้าพัทลุง และสถานีควบคุมไฟฟ้าสงขลา เตรียมความพร้อมในการประสานกับหมู่บ้านเครือข่าย/หมู่บ้าน/ชุมชน ที่เสี่ยงต่อการเกิดไฟฟ้าเพื่อเข้าร่วมโครงการ

๒. ประชุมหน่วยงานที่เกี่ยวข้องเพื่อกำหนดแนวทางการดำเนินงานให้สอดคล้องกับแนวทางที่กรมอุทยานแห่งชาติ สัตว์ป่า และพันธุ์พืช กำหนด

๓. สถานีควบคุมไฟฟ้าดำเนินการร่วมกับหมู่บ้าน/เครือข่ายฯ ที่สำรวจพื้นที่ที่ง่ายต่อการเข้าถึงของชุมชน เพื่อตั้งจุดเฝ้าระวังและลงทะเบียนการเข้า - ออก ของประชาชนที่ใช้ประโยชน์ในพื้นที่ป่า สำรวจพื้นที่เสี่ยงต่อการเกิดไฟฟ้าเพื่อจัดทำแนวกันไฟในพื้นที่ป่าบก และสำรวจพื้นที่เสี่ยงต่อการเกิดไฟฟ้าร่วมกับชุมชนในพื้นที่ป่าพรุ และร่วมกันวางแผนกำหนดพื้นที่สำหรับชุดแหล่งน้ำขนาดเล็กสำรองน้ำสำหรับดับไฟฟ้า ขนาด ๑๒๐ ลูกบาศก์เมตร (ขนาดปากหลุมกว้าง ๔ เมตร ท้องหลุมกว้าง ๒ เมตร ลึก ๒ เมตร ความยาว ๒๐ เมตร)

๔. สำนักบริหารพื้นที่อนุรักษ์ที่ ๖ (สงขลา) จัดทำคำสั่งแต่งตั้งคณะกรรมการบริหารโครงการเฝ้าระวังสร้างแนวกันไฟสร้างรายได้ชุมชน สำนักบริหารพื้นที่อนุรักษ์ที่ ๖

๕. สถานีควบคุมไฟฟ้าจัดทำประกาศรับสมัครคัดเลือกผู้มีคุณสมบัติตามวัตถุประสงค์โครงการเฝ้าระวังสร้างแนวกันไฟสร้างรายได้ชุมชน ปีงบประมาณ พ.ศ. ๒๕๖๔ ในรูปแบบของการปิดประกาศตามหมู่บ้านเครือข่าย/หมู่บ้าน/ชุมชนที่เสี่ยงต่อการเกิดไฟฟ้า

๖. คณะอนุกรรมการบริหารโครงการเฝ้าระวังสร้างแนวกันไฟสร้างรายได้ชุมชน สำนักบริหารพื้นที่อนุรักษ์ที่ ๖ ลงพื้นที่ตรวจสอบเอกสารพร้อมคุณสมบัติ และสัมภาษณ์ผู้มีคุณสมบัติครบถ้วน เพื่อเข้ารับการปฏิบัติงานตามโครงการ

๗. สถานีควบคุมไฟฟ้าประกาศผลการคัดเลือกรายชื่อผู้ที่ได้รับการจ้างเพื่อทำสัญญา/ข้อตกลงตามวันเวลาที่นัดหมาย

๘. สถานีควบคุมไฟฟ้าจัดทำสัญญา พร้อมกำหนดภาระงานของผู้รับจ้างตามลักษณะงาน และเริ่มปฏิบัติงานตามวันที่กำหนด

3. ผลที่คาดว่าจะได้รับ

๑. ส่งเสริม และกระตุ้นการบริโภคภาคครัวเรือน โดยการจ้างงานและสร้างรายได้ให้กับชุมชนในพื้นที่ที่ได้รับผลกระทบด้านรายได้จากสถานการณ์การแพร่ระบาดของโรคติดเชื้อไวรัสโคโรนา ๒๐๑๙ (COVID - ๑๙) จำนวน ๔๕ คน คนละ ๙,๐๐๐ บาท ต่อเดือน ดังนี้

- สถานีควบคุมไฟฟ้าพัทลุง จำนวน ๓๐ คน
- สถานีควบคุมไฟฟ้าสงขลา จำนวน ๑๕ คน



๒. มีจุดเฝ้าระวังและลงทะเบียนการเข้า - ออก ของราษฎรที่ใช้ประโยชน์ในพื้นที่ป่า จำนวน ๑๕ จุด
ดังนี้

- สถานีควบคุมไฟฟ้าพัทลุง จำนวน ๑๐ จุด
- สถานีควบคุมไฟฟ้าสงขลา จำนวน ๕ จุด

๓. มีแนวกันไฟเพื่อป้องกันการลุกลามของไฟฟ้าในพื้นที่เขตห้ามล่าสัตว์ป่าเขาปะช้าง - แหลมขาม
จำนวน ๕ กิโลเมตร

๔. มีแหล่งน้ำขนาดเล็กสำรองน้ำ สำหรับดับไฟฟ้า ในพื้นที่ป่าพรุควนเคร็งฝั่งพัทลุง ป่าพรุคลองยวน
และป่าพรุควนซีเสียน ในพื้นที่เขตห้ามล่าสัตว์ป่าทะเลน้อย จำนวน ๒๐ บ่อ

๕. เพิ่มประสิทธิภาพในการแก้ไขปัญหาไฟฟ้าและหมอกควัน

4. ผลการดำเนินงาน

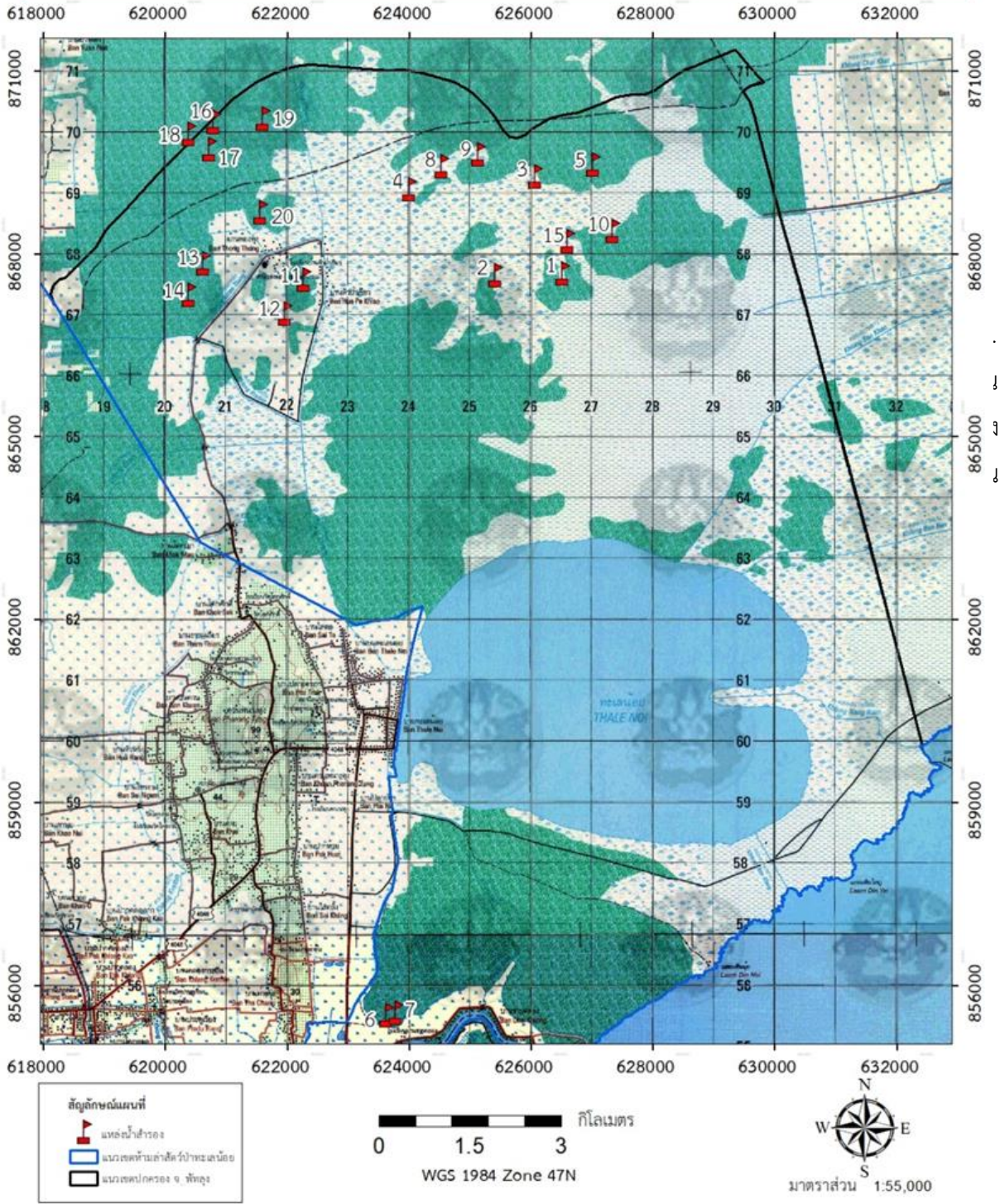
1. ตารางแสดงแผนและผล การดำเนินงานโครงการจำแนกรายสถานี

ลำดับ	หน่วยงานปฏิบัติ	แผน			ผลการดำเนินงาน		
		แหล่งน้ำ ขนาดเล็ก	จุดเฝ้า ระวัง	แนวกันไฟ ชุมชน	แหล่งน้ำ ขนาดเล็ก	จุดเฝ้า ระวัง	แนวกันไฟ ชุมชน
		(บ่อ)	(จุด)	(กิโลเมตร)	(บ่อ)	(จุด)	(กิโลเมตร)
๑	สถานีควบคุมไฟฟ้าพัทลุง	20	10	-	20	10	-
2	สถานีควบคุมไฟฟ้าสงขลา	-	5	5	-	5	5



แผนที่แสดงแหล่งน้ำขนาดเล็ก สถานีควบคุมไฟฟ้าพลัง

แหล่งน้ำสำรอง ตามโครงการเฝ้าระวังสร้างแนวกันไฟสร้างรายได้ชุมชน
 ประจำปีงบประมาณ ๒๕๖๓ - ๒๕๖๔ ดำเนินการโดย สถานีควบคุมไฟฟ้าพลัง
 ส่วนควบคุมและปฏิบัติการไฟฟ้า สำนักบริหารพื้นที่อนุรักษ์ที่ ๖ (สงขลา)
 รวมทั้งหมด ๒๐ จุด ดังนี้



พิกัดแหล่งน้ำขนาดเล็ก สถานีควบคุมไฟฟ้าพลัง จำนวน 20 บ่อ

ลำดับที่	บริเวณ	พิกัด	พื้นที่ป่าอนุรักษ์
๑	ป่าลาน หมู่ที่ ๗ ตำบลทะเลน้อย อำเภอควนขนุน จังหวัดพัทลุง	๔๗N ๖๒๖๕๓๒E ๘๖๗๖๙๒N	ป่าพรุควนเคร็งฝั่งพัทลุง เขตห้ามล่าสัตว์ป่าทะเลน้อย
๒	ป่าควนขี้เสียน หมู่ที่ ๗ ตำบลทะเล น้อย อำเภอควนขนุน จังหวัดพัทลุง	๔๗N ๖๒๕๔๓๑E ๘๖๗๖๕๔N	ป่าพรุควนขี้เสียน เขตห้ามล่าสัตว์ป่าทะเลน้อย
๓	บ้านหัวป่าเขียว หมู่ที่ ๗ ตำบลทะเล น้อย อำเภอควนขนุน จังหวัดพัทลุง	๔๗N ๖๒๖๐๘๓E ๘๖๙๒๘๓N	ป่าพรุควนเคร็งฝั่งพัทลุง เขตห้ามล่าสัตว์ป่าทะเลน้อย
๔	ป่าควนขี้เสียน หมู่ที่ ๗ ตำบลทะเล น้อย อำเภอควนขนุน จังหวัดพัทลุง	๔๗N ๖๒๔๐๑๓E ๘๖๙๐๖๙N	ป่าพรุควนเคร็งฝั่งพัทลุง เขตห้ามล่าสัตว์ป่าทะเลน้อย
๕	ขนาเกลือ หมู่ที่ ๗ ตำบลทะเลน้อย อำเภอควนขนุน จังหวัดพัทลุง	๔๗N ๖๒๗๐๓๑E ๘๖๙๔๖๙N	ป่าพรุควนเคร็งฝั่งพัทลุง เขตห้ามล่าสัตว์ป่าทะเลน้อย
๖	บ้านหัวป่าเขียว หมู่ที่ ๗ ตำบลทะเล น้อย อำเภอควนขนุน จังหวัดพัทลุง	๔๗N ๖๒๓๖๔๒E ๘๕๕๕๑๘N	ป่าพรุควนเคร็งฝั่งพัทลุง เขตห้ามล่าสัตว์ป่าทะเลน้อย
๗	ป่าคลองยวน หมู่ที่ ๔ ตำบลพนางตุง อำเภอควนขนุน จังหวัดพัทลุง	๔๗N ๖๒๓๗๙๒E ๘๕๕๕๖๔N	ป่าคลองยวน เขตห้ามล่าสัตว์ป่าทะเลน้อย
๘	บ้านหัวป่าเขียว หมู่ที่ ๗ ตำบลทะเล น้อย อำเภอควนขนุน จังหวัดพัทลุง	๔๗N ๖๒๔๕๕๑E ๘๖๙๔๔๘N	ป่าพรุควนเคร็งฝั่งพัทลุง เขตห้ามล่าสัตว์ป่าทะเลน้อย
๙	บ้านหัวป่าเขียว หมู่ที่ ๗ ตำบลทะเล น้อย อำเภอควนขนุน จังหวัดพัทลุง	๔๗N ๖๒๕๑๕๘E ๘๖๙๖๔๘N	ป่าพรุควนเคร็งฝั่งพัทลุง เขตห้ามล่าสัตว์ป่าทะเลน้อย
๑๐	บ้านหัวป่าเขียว หมู่ที่ ๗ ตำบลทะเล น้อย อำเภอควนขนุน จังหวัดพัทลุง	๔๗N ๖๒๗๓๕๘E ๘๖๘๓๗๘N	ป่าพรุควนเคร็งฝั่งพัทลุง เขตห้ามล่าสัตว์ป่าทะเลน้อย
๑๑	บ้านหัวป่าเขียว หมู่ที่ ๗ ตำบลทะเล น้อย อำเภอควนขนุน จังหวัดพัทลุง	๔๗N ๖๒๒๒๘๒E ๘๖๗๕๘๘N	ป่าพรุควนขี้เสียน เขตห้ามล่าสัตว์ป่าทะเลน้อย
๑๒	บ้านหัวป่าเขียว หมู่ที่ ๗ ตำบลทะเล น้อย อำเภอควนขนุน จังหวัดพัทลุง	๔๗N ๖๒๑๙๗๕E ๘๖๗๐๒๕N	ป่าพรุควนเคร็งฝั่งพัทลุง เขตห้ามล่าสัตว์ป่าทะเลน้อย
๑๓	บ้านแหลมแพ หมู่ที่ ๗ ตำบลทะเล น้อย อำเภอควนขนุน จังหวัดพัทลุง	๔๗N ๖๒๐๖๔๒E ๘๖๗๘๔๙N	ป่าพรุควนเคร็งฝั่งพัทลุง เขตห้ามล่าสัตว์ป่าทะเลน้อย
๑๔	บ้านแหลมแพ หมู่ที่ ๗ ตำบลทะเล น้อย อำเภอควนขนุน จังหวัดพัทลุง	๔๗N ๖๒๐๓๙๗E ๘๖๗๓๔๐N	ป่าพรุควนเคร็งฝั่งพัทลุง เขตห้ามล่าสัตว์ป่าทะเลน้อย
๑๕	บ้านป่าลาน หมู่ที่ ๗ ตำบลทะเลน้อย อำเภอควนขนุน จังหวัดพัทลุง	๔๗N ๖๒๖๖๑๒E ๘๖๘๒๒๐N	ป่าพรุควนเคร็งฝั่งพัทลุง เขตห้ามล่าสัตว์ป่าทะเลน้อย
๑๖	บ้านหัวป่าเขียว หมู่ที่ ๗ ตำบลทะเล น้อย อำเภอควนขนุน จังหวัดพัทลุง	๔๗N ๖๒๐๘๐๔E ๘๗๐๑๗๖N	ป่าพรุควนเคร็งฝั่งพัทลุง เขตห้ามล่าสัตว์ป่าทะเลน้อย

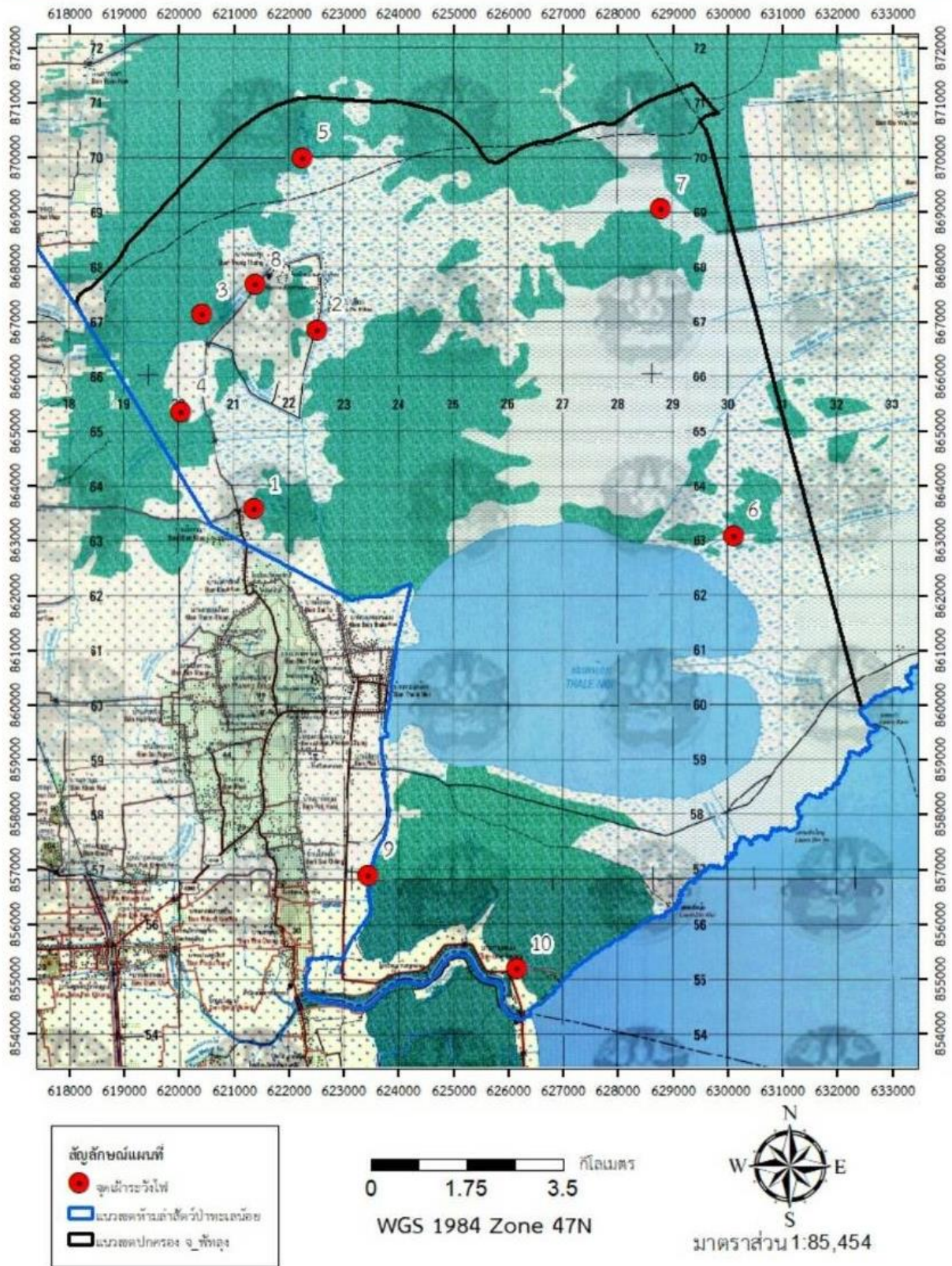


ลำดับที่	บริเวณ	พิกัด	พื้นที่ป่าอนุรักษ์
๑๗	บ้านหัวป่าเขียว หมู่ที่ ๗ ตำบลทะเลน้อย อำเภอกวนขนุน จังหวัดพัทลุง	๔๗N ๖๒๐๗๔๐E ๘๖๙๗๓๒N	ป่าพรุควนเคร็งฝั่งพัทลุง เขตห้ามล่าสัตว์ป่าทะเลน้อย
๑๘	บ้านหัวป่าเขียว หมู่ที่ ๗ ตำบลทะเลน้อย อำเภอกวนขนุน จังหวัดพัทลุง	๔๗N ๖๒๐๔๐๔E ๘๖๙๙๗๙N	ป่าพรุควนเคร็งฝั่งพัทลุง เขตห้ามล่าสัตว์ป่าทะเลน้อย
๑๙	บ้านหัวป่าเขียว หมู่ที่ ๗ ตำบลทะเลน้อย อำเภอกวนขนุน จังหวัดพัทลุง	๔๗N ๖๒๑๖๑๙E ๘๗๐๒๒๕N	ป่าพรุควนเคร็งฝั่งพัทลุง เขตห้ามล่าสัตว์ป่าทะเลน้อย
๒๐	บ้านหัวป่าเขียว หมู่ที่ ๗ ตำบลทะเลน้อย อำเภอกวนขนุน จังหวัดพัทลุง	๔๗N ๖๒๑๕๗๙E ๘๖๘๖๙๘N	ป่าพรุควนเคร็งฝั่งพัทลุง เขตห้ามล่าสัตว์ป่าทะเลน้อย



แผนที่แสดงจุดเฝ้าระวัง สถานีควบคุมไฟฟ้าพลัง

จุดเฝ้าระวังไฟฟ้า ตามโครงการเฝ้าระวังสร้างแนวกันไฟสร้างรายได้ชุมชน ประจำปีงบประมาณ ๒๕๖๓ - ๒๕๖๔
 สถานีควบคุมไฟฟ้าพลัง รวมทั้งหมด ๑๐ จุด ดังนี้

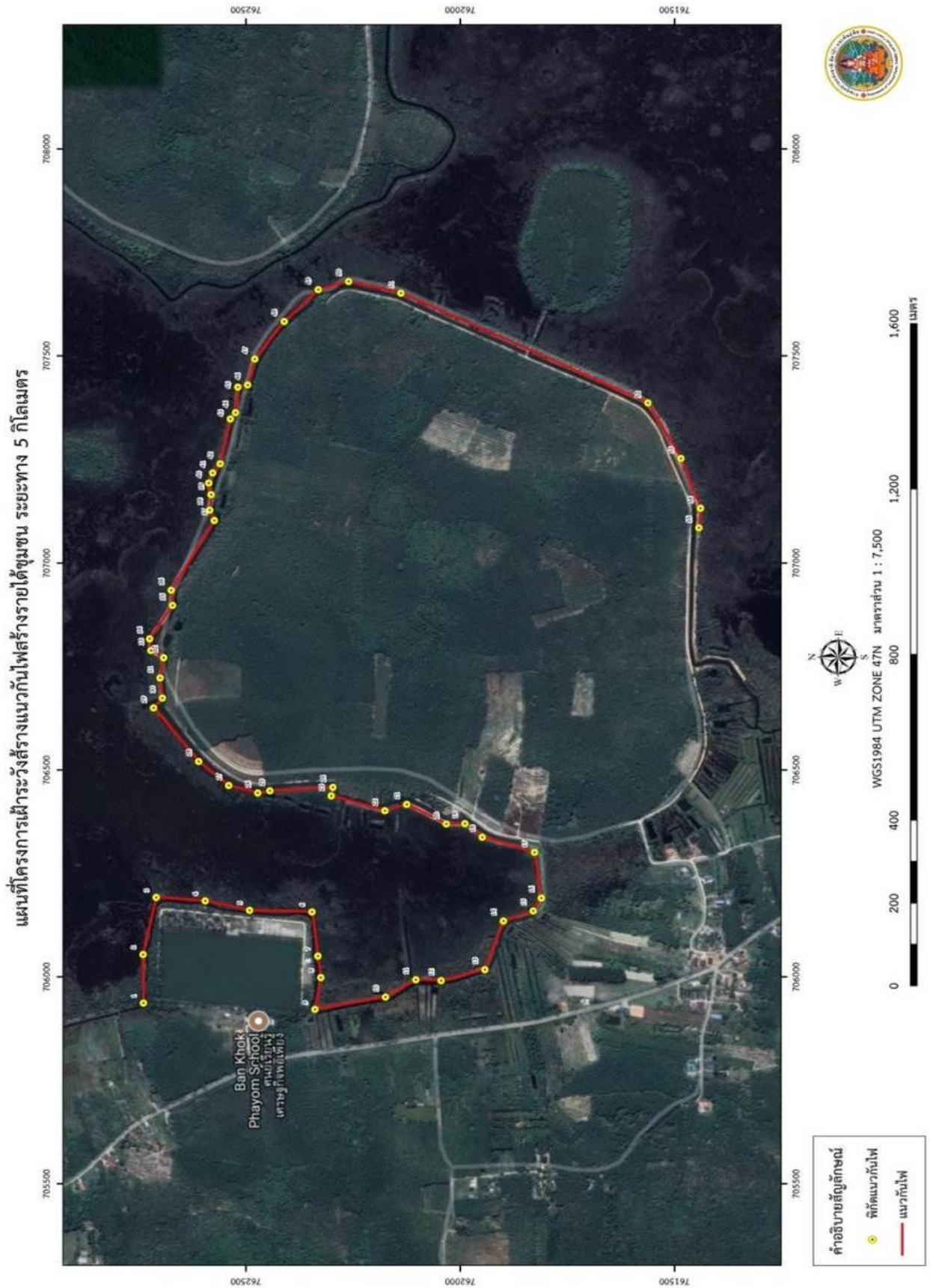


พิกัดจุดเฝ้าระวัง สถานีควบคุมไฟฟ้าพลัง จำนวน ๑๐ จุด

ลำดับที่	บริเวณ	พิกัด	พื้นที่ป่าอนุรักษ์
๑	บ้านโคกเมมา หมู่ที่ ๘ ตำบลทะเลน้อย อำเภอควนขนุน จังหวัดพัทลุง	๔๗N ๖๒๑๓๖๖E ๘๖๓๕๙๐N	เขตห้ามล่าสัตว์ป่าทะเลน้อย
๒	บ้านหัวป่าเขียว หมู่ที่ ๗ ตำบลทะเล น้อย อำเภอควนขนุน จังหวัดพัทลุง	๔๗N ๖๒๒๕๑๓E ๘๖๖๘๖๑N	เขตห้ามล่าสัตว์ป่าทะเลน้อย
๓	บ้านหัวแหลมแพ หมู่ที่ ๗ ตำบลทะเล น้อย อำเภอควนขนุน จังหวัดพัทลุง	๔๗N ๖๒๐๔๒๔E ๘๖๗๑๔๒N	เขตห้ามล่าสัตว์ป่าทะเลน้อย
๔	บ้านโคกพังกาฬ หมู่ที่ ๗ ตำบลทะเล น้อย อำเภอควนขนุน จังหวัดพัทลุง	๔๗N ๖๒๐๐๔๐E ๘๖๕๓๗๓N	เขตห้ามล่าสัตว์ป่าทะเลน้อย
๕	บ้านหัวป่าเขียว (รอยต่อฝั่งพัทลุงกับ นครศรีฯ) หมู่ที่ ๗ ตำบลทะเลน้อย อำเภอควนขนุน จังหวัดพัทลุง	๔๗N ๖๒๒๒๕๗E ๘๗๐๐๐๑N	เขตห้ามล่าสัตว์ป่าทะเลน้อย
๖	บ้านเถียนนายเคลื่อน หมู่ที่ ๑ ตำบลทะเลน้อย อำเภอควนขนุน จังหวัดพัทลุง	๔๗N ๖๓๐๑๐๘E ๘๖๓๑๐๖N	เขตห้ามล่าสัตว์ป่าทะเลน้อย
๗	บ้านขนำศักดิ์ หมู่ที่ ๗ ตำบลทะเลน้อย อำเภอควนขนุน จังหวัดพัทลุง	๔๗N ๖๒๘๗๘๕E ๘๖๙๐๗๒N	เขตห้ามล่าสัตว์ป่าทะเลน้อย
๘	บ้านหัวแหลมแพ หมู่ที่ ๗ ตำบลทะเล น้อย อำเภอควนขนุน จังหวัดพัทลุง	๔๗N ๖๒๑๓๙๖E ๘๖๗๖๘๗N	เขตห้ามล่าสัตว์ป่าทะเลน้อย
๙	บ้านทุ่งสระ หมู่ที่ ๒ ตำบลพนาสูง อำเภอควนขนุน จังหวัดพัทลุง	๔๗N ๖๒๓๔๕๖E ๘๕๖๙๐๘N	เขตห้ามล่าสัตว์ป่าทะเลน้อย
๑๐	บ้านชายคลอง หมู่ที่ ๔ ตำบลพนาสูง อำเภอควนขนุน จังหวัดพัทลุง	๔๗N ๖๒๖๑๕๔E ๘๕๕๒๐๘N	เขตห้ามล่าสัตว์ป่าทะเลน้อย



แผนที่แสดงแนวกันไฟชุมชน สถานีควบคุมไฟป่าสงขลา



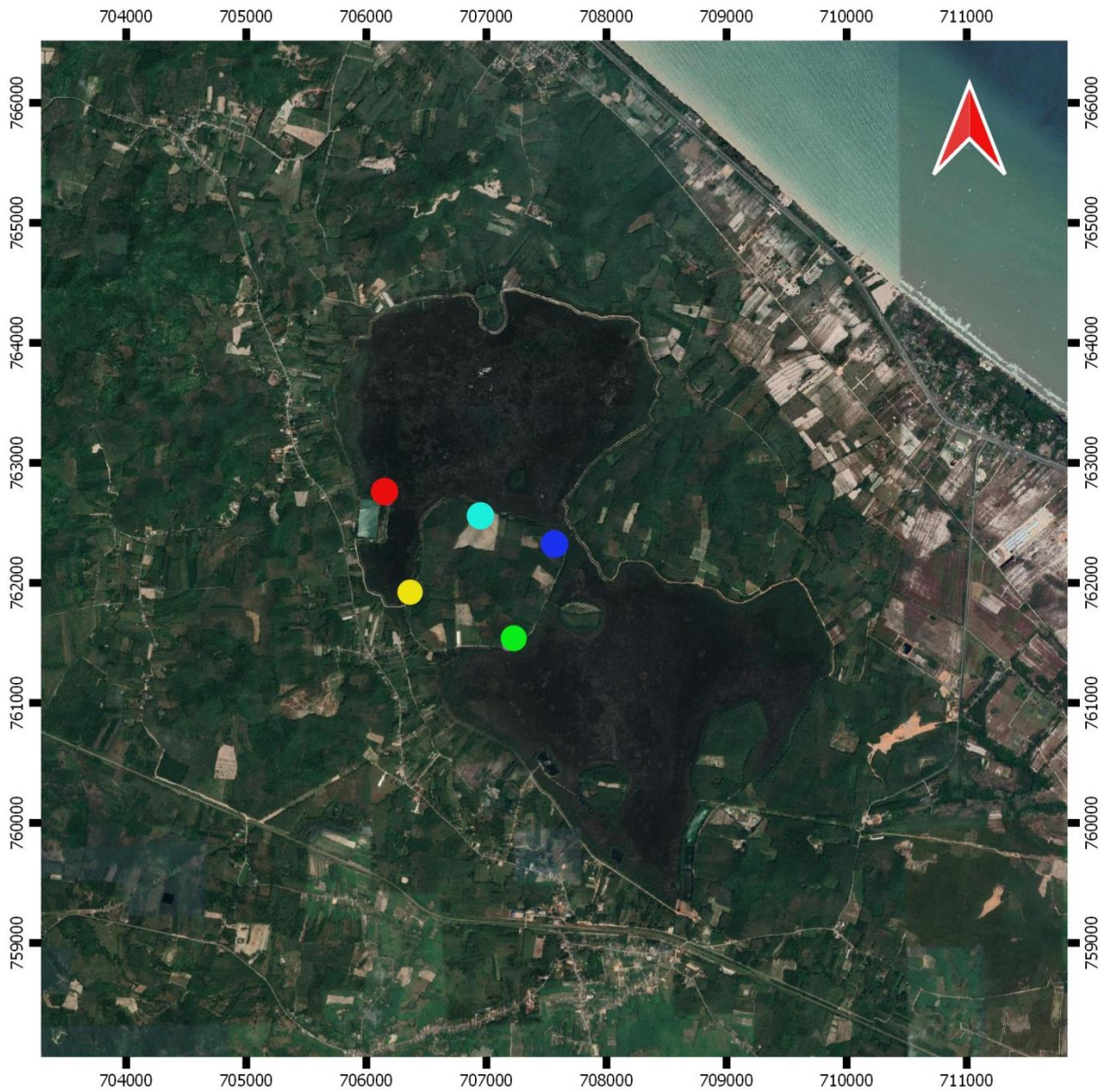
พิกัดแนวกันไฟชุมชน สถานีควบคุมไฟฟ้าพลังน้ำ จำนวน ๕ กิโลเมตร

ลำดับ ที่	บริเวณ	พิกัดเริ่มต้นการทำ แนวกันไฟ	พิกัดสิ้นสุดการทำ แนวกันไฟ	จำนวน แนวกัน ไฟ (กม.)	พื้นที่ป่าอนุรักษ์
๑	บ้านโคกพะยอม หมู่ที่ ๕ ตำบลเกาะสะบ้า อำเภอกะทิงหวา จังหวัดสงขลา	๔๗N ๗๐๕๙๓๗E ๗๖๒๗๓๘N	๔๗N ๗๐๕๙๒๒E ๗๖๒๓๓๘N	๑	เขตห้ามล่าสัตว์ป่าเขา ปะชัง - แหลมขาม
๒	บ้านควน หมู่ที่ ๗ ตำบลเกาะสะบ้า อำเภอกะทิงหวา จังหวัดสงขลา	๔๗N ๗๐๕๙๒๒E ๗๖๒๓๓๘N	๔๗N ๗๐๖๔๐๒E ๗๖๒๑๗๕N	๑	เขตห้ามล่าสัตว์ป่าเขา ปะชัง - แหลมขาม
๓	บ้านควน หมู่ที่ ๗ ตำบลเกาะสะบ้า อำเภอกะทิงหวา จังหวัดสงขลา	๔๗N ๗๐๖๔๐๒E ๗๖๒๑๗๕N	๔๗N ๗๐๗๔๙๔E ๗๖๒๔๗๙N	๒	เขตห้ามล่าสัตว์ป่าเขา ปะชัง - แหลมขาม
๔	บ้านควน หมู่ที่ ๗ ตำบลเกาะสะบ้า อำเภอกะทิงหวา จังหวัดสงขลา	๔๗N ๗๐๗๔๙๔E ๗๖๒๔๗๙N	๔๗N ๗๐๗๐๘๕E ๗๖๒๔๔๓N	๑	เขตห้ามล่าสัตว์ป่าเขา ปะชัง - แหลมขาม



แผนที่แสดงจุดเฝ้าระวัง สถานีควบคุมไฟฟ้าสงขลา

แผนที่แสดงจุดเฝ้าระวังโครงการสร้างแนวกันไฟสร้างรายได้ชุมชน
ประจำปีงบประมาณ พ.ศ.2564



คำอธิบายสัญลักษณ์

- จุดเฝ้าระวังที่ 1
- จุดเฝ้าระวังที่ 2
- จุดเฝ้าระวังที่ 3
- จุดเฝ้าระวังที่ 4
- จุดเฝ้าระวังที่ 5

WGS 1984 Zone 47N
มาตราส่วน 1: 50000



สถานีควบคุมไฟฟ้าสงขลา



พิกัดจุดเฝ้าระวัง สถานีควบคุมไฟฟ้าสงขลา จำนวน ๕ จุด

ลำดับที่	บริเวณ	พิกัด	พื้นที่ป่าอนุรักษ์
๑	บ้านโคกพะยอม หมู่ที่ ๕ ตำบลเกาะสะบ้า อำเภอกงหรา จังหวัดสงขลา	๔๗N ๗๐๖๑๗๔E ๗๖๒๖๗๑N	เขตห้ามล่าสัตว์ป่าเขาปะช้าง - แหลมขาม
๒	บ้านควน หมู่ที่ ๗ ตำบลเกาะสะบ้า อำเภอกงหรา จังหวัดสงขลา	๔๗N ๗๐๖๓๗๐E ๗๖๑๘๖๗N	เขตห้ามล่าสัตว์ป่าเขาปะช้าง - แหลมขาม
๓	บ้านควน หมู่ที่ ๗ ตำบลเกาะสะบ้า อำเภอกงหรา จังหวัดสงขลา	๔๗N ๗๐๖๙๘๔E ๗๖๒๕๑๙N	เขตห้ามล่าสัตว์ป่าเขาปะช้าง - แหลมขาม
๔	บ้านควน หมู่ที่ ๗ ตำบลเกาะสะบ้า อำเภอกงหรา จังหวัดสงขลา	๔๗N ๗๐๗๕๘๒E ๗๖๒๓๖๓N	เขตห้ามล่าสัตว์ป่าเขาปะช้าง - แหลมขาม
๕	บ้านควน หมู่ที่ ๗ ตำบลเกาะสะบ้า อำเภอกงหรา จังหวัดสงขลา	๔๗N ๗๐๗๒๗๖E ๗๖๑๔๗๘N	เขตห้ามล่าสัตว์ป่าเขาปะช้าง - แหลมขาม



แหล่งน้ำขนาดเล็ก



แนวกันไฟ



จุดเฝ้าระวัง



จุดเฝ้าระวัง



แผนจัดตั้งกองอำนวยการควบคุมไฟฟ้าป่าพรุทะเลน้อย จังหวัดพัทลุง สำนักบริหารพื้นที่อนุรักษ์ที่ 6 (สงขลา)

๑. หลักการและเหตุผล

ไฟป่า นับเป็นปัญหาสำคัญในการอนุรักษ์ทรัพยากรป่าไม้ของชาติ ซึ่งมักเกิดขึ้นเป็นประจำทุกปี เมื่อเข้าสู่ช่วงฤดูแล้ง ผลกระทบจากการเกิดไฟป่า นอกจากได้สร้างความเสียหายให้แก่ผืนป่าโดยตรงแล้ว ยังส่งผลกระทบต่อสภาพแวดล้อมโดยทั่วไปอีกด้วย ดังเช่นปัญหาหมอกควันจากไฟป่าในท้องที่ภาคเหนือได้สร้างความเสียหายด้านสุขภาพพลานามัยของประชาชนในพื้นที่ และยังส่งผลกระทบต่อด้านเศรษฐกิจการท่องเที่ยวในภาคเหนืออีกด้วย ซึ่งสถานการณ์ดังกล่าวนับวันก็จะเกิดความรุนแรงเพิ่มมากขึ้นและมีแนวโน้มว่าจะเกิดต่อเนื่องเป็นประจำทุกปี เนื่องจากผลของการเปลี่ยนแปลงของสภาพภูมิอากาศที่เกิดขึ้น หากสถานการณ์ยังคงดำเนินไปในลักษณะเช่นนี้ และขาดมาตรการแก้ไขปัญหาที่ไม่มีประสิทธิภาพเพียงพอ ปัญหาไฟป่าและหมอกควันก็จะยังเกิดขึ้น และส่งผลกระทบต่อสภาพแวดล้อมต่อไป

ป่าพรุทะเลน้อย จังหวัดพัทลุง เป็นอุทยานนกน้ำที่ใหญ่ที่สุดในประเทศไทย ได้มีการสำรวจเมื่อปี พ.ศ. 2517 และได้รับการประกาศจัดตั้งเป็นเขตห้ามล่าสัตว์ป่าทะเลน้อย เมื่อวันที่ 18 กุมภาพันธ์ 2518 นับเป็นเขตห้ามล่าสัตว์ป่าแห่งแรกของประเทศไทย ซึ่งขึ้นชื่อว่าเป็นพื้นที่ชุ่มน้ำที่มีความสมบูรณ์ และสำคัญที่สุดแห่งหนึ่งของไทย โดยเฉพาะพื้นที่บริเวณพรุควนขันเสียหาย ได้รับการจดทะเบียนเป็นพื้นที่ชุ่มน้ำโลก หรือแรมซาร์ไซด์ แห่งแรกของประเทศไทย และเป็นลำดับที่ 984 ของโลกเมื่อปี พ.ศ. 2541 โดยในเขตห้ามล่าสัตว์ป่าทะเลน้อย จังหวัดพัทลุง เป็นที่อาศัยของนกน้ำกว่า 187 ชนิด โดยเฉพาะนกกาบบัว ซึ่งพบว่าทำรังวางไข่ที่นี่เพียงแห่งเดียว

สำนักบริหารพื้นที่อนุรักษ์ที่ 6 (สงขลา) ได้ตระหนักถึงสภาพของปัญหาไฟป่าที่อาจจะเกิดขึ้น จึงได้ออกมาตรการเพื่อป้องกันและแก้ไขปัญหาไฟป่าให้มีประสิทธิภาพ โดยมีการกำหนดเป็นมาตรการการป้องกันและแก้ไขปัญหาไฟป่าหลายด้านเพื่อให้ครอบคลุมการแก้ไขปัญหาไฟป่ารอบด้าน ทั้งการป้องกันและการแก้ไข โดยเฉพาะมาตรการทางด้านการดับไฟป่านั้น นอกจากการกำหนดแผนดับไฟป่าตามสถานการณ์ไฟป่าที่เกิดขึ้นในพื้นที่ป่าทั่วไปแล้ว ยังได้ให้ความสำคัญกับพื้นที่ป่าอนุรักษ์ที่มีความสำคัญอย่างป่าพรุทะเลน้อย จังหวัดพัทลุง และพื้นที่เกาะหมาก - เกาะนางคำ จังหวัดพัทลุง จึงได้จัดตั้งเป็นกองอำนวยการควบคุมไฟฟ้าขึ้น เพื่อกำหนดมาตรการควบคุมไฟฟ้าเป็นการเฉพาะ ตรวจสอบติดตามสถานการณ์ไฟป่าอย่างใกล้ชิด เพื่อให้การปฏิบัติงานควบคุมไฟฟ้าในพื้นที่ดังกล่าวมีประสิทธิภาพ ลดความเสี่ยงในการเกิดไฟป่าให้น้อยลง ซึ่งการปฏิบัติงานของกองอำนวยการควบคุมไฟฟ้าในพื้นที่ดังกล่าว เป็นไปในลักษณะการบูรณาการที่เข้มข้น ด้วยกำลังเจ้าหน้าที่ที่มีศักยภาพในระดับสูง ทั้งจากหน่วยงานส่วนกลางและส่วนภูมิภาค ตลอดจนแผนปฏิบัติงานดับไฟป่าตามสถานการณ์ของไฟป่าที่เกิดขึ้น และที่สำคัญการจัดตั้งกองอำนวยการควบคุมไฟฟ้าขึ้นนั้น ได้แสดงออกถึงความพร้อมในการรองรับสถานการณ์ไฟป่าที่จะเกิดขึ้น และสร้างความเชื่อมั่นให้กับสังคมในการรักษาทรัพยากรป่าไม้ของชาติให้มั่นคงถาวรตลอดไป



2. วัตถุประสงค์

- 2.1 เพื่อจัดตั้งกองอำนาจการควบคุมไฟฟ้าสนับสนุนการปฏิบัติงานควบคุมไฟฟ้า
- 2.2 เพื่อป้องกันและแก้ไขปัญหาไฟฟ้าในพื้นที่ป่าอนุรักษ์ที่สำคัญ และพื้นที่ป่าที่มีความสำคัญเป็นพิเศษ ในลักษณะกองอำนาจการควบคุมไฟฟ้าให้เกิดประสิทธิภาพมากขึ้น

3. วิธีดำเนินการ

จัดตั้งกองอำนาจการควบคุมไฟฟ้าป่าพรุทะเลน้อย จังหวัดพัทลุง ดังนี้

4.1 สถานที่ตั้งกองอำนาจการควบคุมไฟฟ้าป่าพรุทะเลน้อย จังหวัดพัทลุง ณ หน่วยพิทักษ์ป่าคลองยวม หมู่ที่ 2 ตำบลนางตุง อำเภอควนขนุน จังหวัดพัทลุง

4.2 คณะกรรมการอำนาจการ ประกอบด้วย

- ผู้อำนวยการสำนักบริหารพื้นที่อนุรักษ์ที่ 6 ทำหน้าที่ประธานที่ปรึกษา
- ผู้อำนวยการส่วนควบคุมและปฏิบัติการไฟฟ้า ทำหน้าที่ผู้อำนวยการกองอำนาจการ
- ผู้อำนวยการส่วนทุกส่วน ทำหน้าที่คณะกรรมการ
- หัวหน้ากลุ่มทุกกลุ่ม ทำหน้าที่คณะกรรมการ

4.3 แนวทางการดำเนินงานของกองอำนาจการควบคุมไฟฟ้า

- 1) สนธิกำลังของหน่วยงานในพื้นที่สำนักบริหารพื้นที่อนุรักษ์ที่ 6 (สงขลา)
- 2) การประสานและเชื่อมโยงเครือข่ายการแก้ไขปัญหาไฟฟ้าภาคประชาชน เพื่อการบูรณาการการมีส่วนร่วมในการแก้ไขปัญหาไฟฟ้า
- 3) เพิ่มประสิทธิภาพหน่วยงานสนับสนุนการป้องกันและควบคุมไฟฟ้า
- 4) เพิ่มประสิทธิภาพในการปฏิบัติงานนอกพื้นที่ที่ตั้ง ให้แก่หน่วยงานสนับสนุนการป้องกันและควบคุมไฟฟ้า

4. ผลที่คาดว่าจะได้รับ

9.1 พื้นที่ป่าพรุทะเลน้อย และพื้นที่เกาะหมาก - เกาะนางคำ จังหวัดพัทลุง ได้รับการป้องกันและแก้ไขปัญหาไฟฟ้าเป็นการเฉพาะ เป็นผลให้อัตราการเสี่ยงต่อการเกิดปัญหาไฟฟ้าในพื้นที่ลดลง

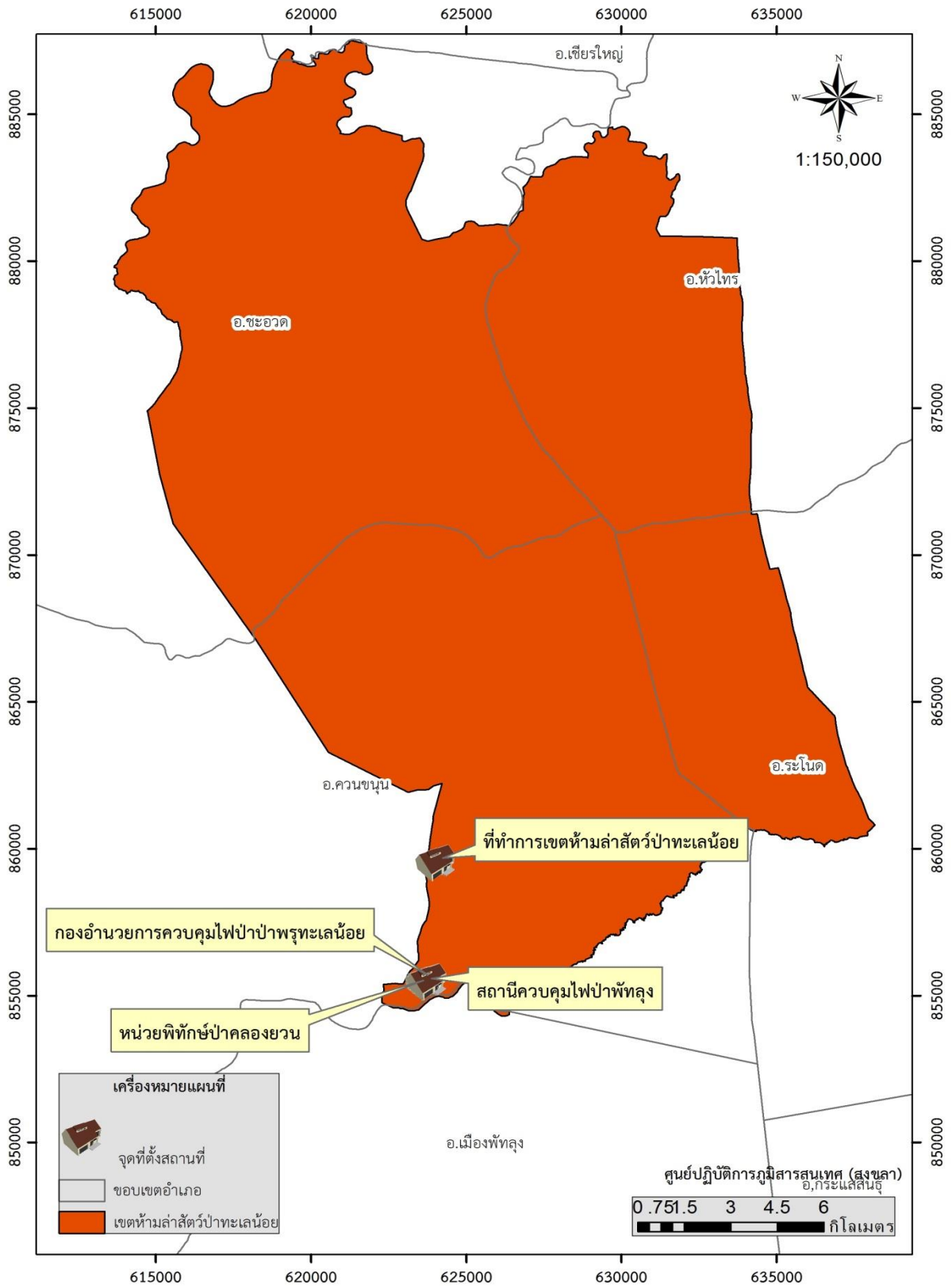
9.2 การปฏิบัติงานดับไฟฟ้าในพื้นที่ป่าพรุทะเลน้อย และพื้นที่เกาะหมาก - เกาะนางคำ จังหวัดพัทลุง เกิดประสิทธิภาพ เนื่องจากการตรวจเฝ้าระวังต่อปัญหาไฟฟ้าอย่างใกล้ชิด ทำให้สามารถเข้าปฏิบัติงานดับไฟฟ้าได้อย่างทันที ทันต่อสถานการณ์ไฟฟ้าที่เกิดขึ้น

9.3 สำนักบริหารพื้นที่อนุรักษ์ที่ 6 (สงขลา) มีความพร้อมในการปฏิบัติงานเพื่อรองรับสถานการณ์ไฟฟ้าที่จะเกิดขึ้นในพื้นที่ป่าพรุทะเลน้อย และพื้นที่เกาะหมาก - เกาะนางคำ จังหวัดพัทลุง และสามารถจัดกำลังเจ้าหน้าที่เพื่อควบคุมดูแลปัญหาไฟฟ้าในพื้นที่ได้อย่างทั่วถึง

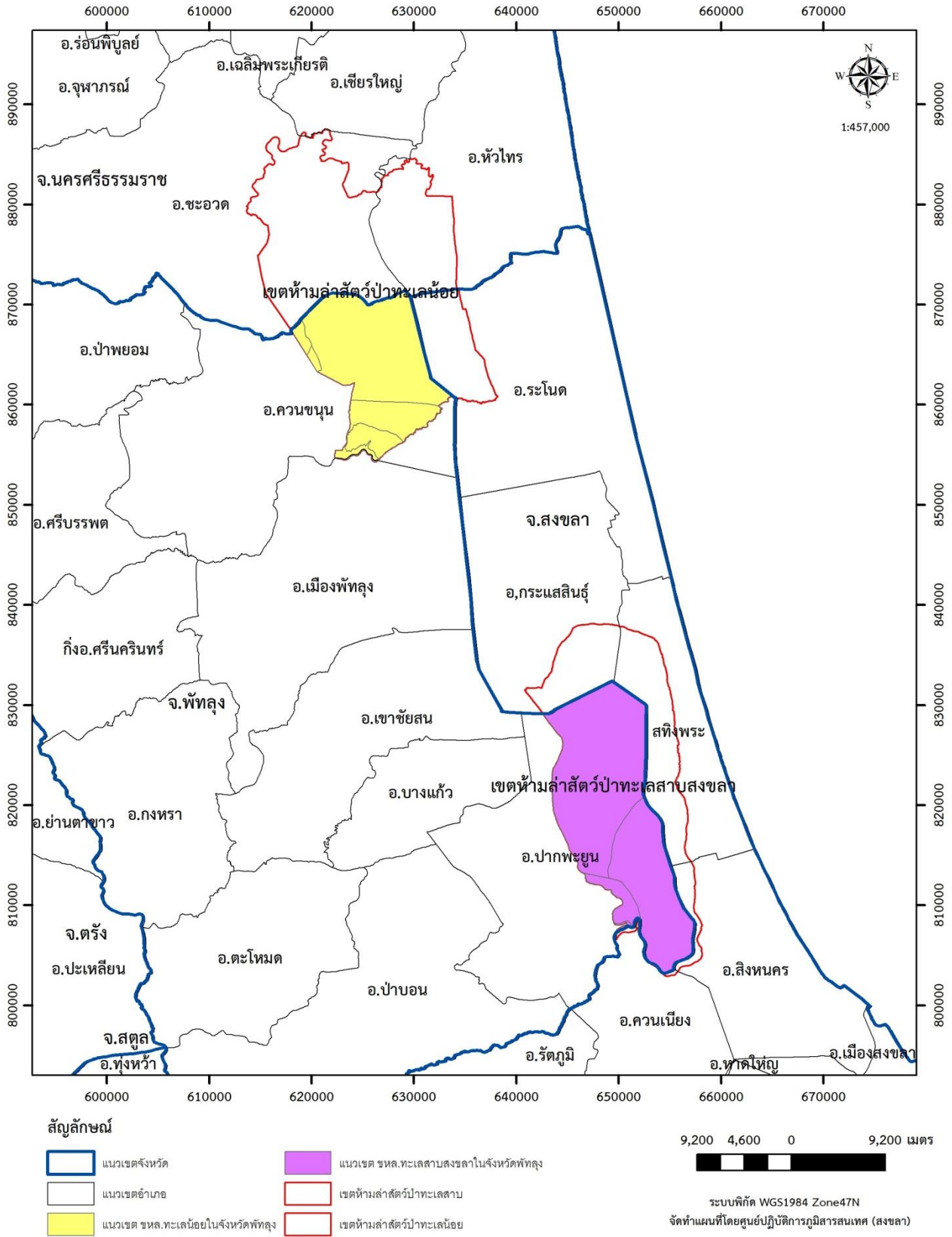
9.4 เจ้าหน้าที่ผู้ปฏิบัติงานประจำกองอำนาจการควบคุมไฟฟ้าป่าพรุทะเลน้อย จังหวัดพัทลุง ได้มีโอกาสเรียนรู้ และมีประสบการณ์ต่อการปฏิบัติงานด้านควบคุมไฟฟ้าร่วมกันในลักษณะเชิงบูรณาการของหลายหน่วยงาน



แผนที่แสดงที่ตั้ง
 กองอำนวยการควบคุมไฟฟ้าป่าพฤษะเลน้อย จังหวัดพัทลุง



แผนที่แสดงพื้นที่รับผิดชอบ
กองอำนวยการควบคุมไฟฟ้าพ่วงทะเลน้อย จังหวัดพัทลุง



รูปภาพประกอบกิจกรรม



ส่วนการจัดการต้นน้ำ

โครงการสร้างฝายกับหมู่บ้าน สสอ.บ้านท่าควน ม.4 ต.สงขลา.สະບ້າຍ້ອຍ จ.เขาแดง อ.

1. หลักการและเหตุผล

ภาวะการณ์ขาดแคลนน้ำในฤดู หรือ ปัญหาภัยแล้ง และ ภาวะน้ำท่วมในฤดูฝน หรือ ปัญหาอุทกภัย ความทั้งสภาวะการเปลี่ยนแปลงของสภาวะภูมิอากาศ แล้งทำความเสียหายต่อชีวิต และทรัพย์สิน และมีแนวโน้มว่าจะรุนแรงมากขึ้น การบุกรุกทำลายป่า พื้นที่ต้นน้ำลำธาร และการใช้ประโยชน์ที่ดินที่ไม่เหมาะสม เป็นหนึ่งในสาเหตุที่สำคัญของปัญหาการเสื่อมโทรมของระบบนิเวศ จึงจำเป็นที่จะต้องเร่งฟื้นฟูพื้นที่ป่าต้นน้ำให้มีความอุดมสมบูรณ์ มีความหลากหลายทางชีวภาพ เพื่อลดความรุนแรง และบรรเทาปัญหาที่อาจเกิดขึ้นในทุก รูปแบบ

2. วัตถุประสงค์

1. เพื่อปลูกฝังจิตสำนึกการอนุรักษ์ทรัพยากรธรรมชาติและ ความสามัคคี
2. เพื่อเป็นการอนุรักษ์ทรัพยากรธรรมชาติและสิ่งแวดล้อมในเขตชุมชน
3. เพื่ออนุรักษ์และเพื่อแหล่งอาหารให้กับสัตว์ป่า

3. ผลที่คาดว่าจะได้รับ

1. ช่วยกักเก็บน้ำ
2. มีน้ำใช้อย่างพอเพียง ในฤดูร้อนหรือหน้าแล้ง ทำให้ชุมชนรอบป่าไม่ขาดแคลน
3. ช่วยยืดระยะเวลาให้น้ำท่วมช้าลง ถ้าเกิดเหตุภัยธรรมชาติอย่างรุนแรงจะทำให้ชาวบ้านในชุมชน

สามารถอพยพได้ทันเวลา

4. ผลการดำเนินการ

1. ร่วมรักษาต้นน้ำที่สร้างประโยชน์ให้กับชุมชนและรักษาความชุ่มชื้นและความอุดมสมบูรณ์ให้กับป่า
2. ลดปัญหาการพังทลายของดิน ปัญหาภัยแล้ง และฟื้นฟูระบบนิเวศให้สมบูรณ์



โครงการปลูกต้นไม้กับหมู่บ้านสสอ.บ้านเกาะยาง ม.7 ตสงขลา.สะบ้าย้อย จ.เขาแดง อ.

1. หลักการและเหตุผล

เนื่องด้วยปัจจุบันมีการบุกรุกและทำลายพื้นที่ป่าธรรมชาติรวมถึงพื้นที่ป่าในชุมชน เพื่อเป็นที่อยู่อาศัย หรือนำต้นไม้มาทำประโยชน์ในด้านต่างๆ จึงส่งผลให้พื้นที่ป่าลดลง จึงเห็นว่าควรเพิ่มพื้นที่ป่าให้มากขึ้นเพื่อจะทดแทนที่ถูกทำลายไป หน่วยจัดการต้นน้ำคลองเทพาและสมาชิกหมู่บ้าน สสอ.บ้านเกาะยาง ม.7 ตเขาแดง. อ สงขลา.สะบ้าย้อย จ.เห็นความสำคัญจึงได้จัดทำโครงการนี้ขึ้น ซึ่งถือเป็นการทำสิ่งที่มีผลประโยชน์ต่อส่วนรวมและเป็นการเสียสละให้แก่ชุมชน เป็นโครงการที่ปลูกต้นไม้เพื่อเพิ่มพื้นที่ป่า จากพื้นที่ที่เคยมีสภาพแห้งแล้งไม่สวยงาม การทำโครงการปลูกป่าครั้งนี้ช่วยทำให้ทัศนียภาพมีความสวยงามขึ้น ร่มรื่น ซึ่งทั้งยังสามารถเป็นที่พักผ่อนให้ชาวบ้านและคนอื่นมาใช้ประโยชน์จากพื้นที่การปลูกป่าครั้งนี้

2. วัตถุประสงค์

1. เพื่อให้สมาชิกหมู่บ้านสสอ บ้านเกาะยาง.ฝึกปฏิบัติกิจกรรมเกี่ยวกับสิ่งแวดล้อม
2. เพื่อปลูกป่าปรับปรุงทัศนียภาพ
3. เพื่อส่งเสริมการอนุรักษ์และรักษาธรรมชาติ

3. ประโยชน์ที่คาดว่าจะได้รับ

1. เป็นการปลูกฝังความรักและความรับผิดชอบต่อธรรมชาติ
2. เป็นการสร้างความสามัคคีในชุมชน
3. เป็นการช่วยอนุรักษ์และรักษาธรรมชาติรวมถึงป่าไม้ที่สำคัญ
4. เป็นส่วนหนึ่งที่ช่วยปรับปรุงทัศนียภาพของชุมชน
5. สามารถนำไปใช้กับชุมชนอื่นได้ดี

4. ผลการดำเนินการ

สมาชิกสสอ บ้านเกาะยางและเจ้าหน้าที่หน่วยจัดการต้นน้ำคลองเทพา.รวมทั้งหมด คน 50 ปลูกต้นไม้ จำนวน ต้น ได้แก่ ตะเคียนทอง พะยอม มะขาม 500 ณ บ้านเกาะยาง หมู่ที่ อำเภอบางเสาธง 7 สะบ้าย้อยจังหวัดสงขลาดำเนินการเสร็จเรียบร้อยตามเป้าหมายและบรรลุวัตถุประสงค์ทุกประการ



กลุ่มงานวิชาการ

กิจกรรมบริหารจัดการความหลากหลายทางชีวภาพ

1. หลักการและเหตุผล

ทรัพยากรป่าอนุรักษ์ของประเทศไทยจัดว่ามีความหลากหลายทางชีวภาพสูงทั้งทางด้านพืช สัตว์ รวมถึงเห็ดราต่างๆ แต่ปัจจุบันฐานข้อมูลความหลากหลายทางชีวภาพในพื้นที่ป่าอนุรักษ์หลายแห่งยังขาดอยู่ กรมอุทยานแห่งชาติ สัตว์ป่า และพันธุ์พืช จึงได้จัดทำโครงการสำรวจความหลากหลายทางชีวภาพในพื้นที่ป่าอนุรักษ์ โดยให้หน่วยงานที่ตั้งอยู่ตามภูมิภาคต่างๆ ออกสำรวจพื้นที่ป่าอนุรักษ์ในความรับผิดชอบ

2. วัตถุประสงค์/วิธีดำเนินการ

เพื่อบริหารจัดการความหลากหลายทางชีวภาพในพื้นที่ป่าอนุรักษ์ให้สามารถอำนวยความสะดวกได้อย่างยั่งยืน

3. ประโยชน์ที่คาดว่าจะได้รับ/กลุ่มเป้าหมาย

ข้อมูลความหลากหลายทางชีวภาพของพรรณพืช แมลง และเห็ดรา ของเขตห้ามล่าสัตว์ป่าเขาหลวง จ.สงขลา และอุทยานแห่งชาติเขาปู่-เขาย่า จ.พัทลุง ตรัง และนครศรีธรรมราช

4. ผลการดำเนินงาน

ทำการสำรวจความหลากหลายทางชีวภาพของพรรณพืช แมลง และเห็ดรา ในเขตห้ามล่าสัตว์ป่าเขาหลวง และอุทยานแห่งชาติเขาปู่-เขาย่า พื้นที่ละ 4 แปลง

รูปประกอบกิจกรรม

เขตห้ามล่าสัตว์ป่าเขาหลวง



เขตห้ามล่าสัตว์ป่าเขาหลวง (ต่อ)



กิจกรรมบริหารจัดการด้านป่าไม้และสัตว์ป่า

1. หลักการและเหตุผล

กลุ่มงานวิชาการมีหน้าที่ในการประชาสัมพันธ์ ให้บริการทางด้านวิชาการด้านทรัพยากรป่าไม้ สัตว์ป่า และพันธุ์พืชแก่หน่วยงานที่เกี่ยวข้อง

2. วัตถุประสงค์/วิธีดำเนินการ

เพื่อบริหารจัดการ และให้บริการวิชาการความรู้ด้านป่าไม้และสัตว์ป่า

3. ประโยชน์ที่คาดว่าจะได้รับ/กลุ่มเป้าหมาย

หน่วยงานที่เกี่ยวข้อง / บุคลากร ได้รับความรู้ด้านทรัพยากรป่าไม้ สัตว์ป่า

4. ผลการดำเนินงาน/

จัดห้องสมุดให้บริการความรู้ทางวิชาการ / เผยแพร่ข้อมูลด้านป่าไม้ สัตว์ป่า ทางเฟซบุ๊กกลุ่มงานวิชาการ

รูปประกอบกิจกรรม



กิจกรรมงานสารสนเทศป่าไม้

1. หลักการและเหตุผล

เพื่อสร้างการรับรู้ สร้างภาพลักษณ์ และสร้างพันธมิตรในการดำเนินงานด้านการอนุรักษ์ทรัพยากรป่าไม้และสัตว์ป่าของกรมอุทยานแห่งชาติ สัตว์ป่า และพันธุ์พืช

2. วัตถุประสงค์/วิธีดำเนินการ

1. เพื่อให้กลุ่มเป้าหมายได้รับทราบภารกิจและผลการดำเนินการของกรมอุทยานแห่งชาติ สัตว์ป่า และพันธุ์พืช
2. เพื่อเสริมสร้างภาพลักษณ์ขององค์กรในการเป็นผู้นำด้านการอนุรักษ์ทรัพยากรป่าไม้และสัตว์ป่า
3. เพื่อให้ประชาชน องค์กรสถาบันต่าง ๆ เข้ามามีส่วนร่วมในการอนุรักษ์ทรัพยากรป่าไม้และสัตว์ป่า

3. ประโยชน์ที่คาดว่าจะได้รับ/กลุ่มเป้าหมาย

หน่วยงานที่เกี่ยวข้อง / บุคลากร ได้รับสารสนเทศด้านทรัพยากรป่าไม้ สัตว์ป่าของกรมอุทยานแห่งชาติ สัตว์ป่า และพันธุ์พืช

4. ผลการดำเนินงาน/

1. ประชาสัมพันธ์ ให้บริการความรู้ ตลอดจนเผยแพร่สื่อสิ่งพิมพ์เกี่ยวกับทรัพยากรป่าไม้และสัตว์ป่าแก่หน่วยงาน ประชาชนในพื้นที่รับผิดชอบ
2. ผลิตสื่อประชาสัมพันธ์เพื่อใช้เผยแพร่ให้แก่หน่วยงานและประชาชนในพื้นที่รับผิดชอบ
3. ประชาสัมพันธ์เคลื่อนที่
4. จัดทำไวนิลประชาสัมพันธ์วันสำคัญ

รูปประกอบกิจกรรม

ประชาสัมพันธ์



กระเป๋าผ้าการอนุรักษ์ป่าไม้



สมุดโน้ตรักษาป่าไม้และสัตว์ป่า



ประชาสัมพันธ์เคลื่อนที่



ไวนิลประชาสัมพันธ์งานวันคุ้มครองสัตว์ป่าแห่งชาติ ประจำปี 2563



ไวนิลประชาสัมพันธ์วันอนุรักษ์ทรัพยากรป่าไม้ของชาติ ประจำปี 2564



กิจกรรมจัดทำฐานข้อมูล

1. หลักการและเหตุผล

ทรัพยากรป่าไม้ของประเทศไทยมีมาก กรมอุทยานแห่งชาติ สัตว์ป่า และพันธุ์พืช จึงได้จัดทำโครงการสำรวจทรัพยากรป่าไม้ขึ้น เพื่อให้หน่วยงานสำรวจทรัพยากรป่าไม้ในพื้นที่ป่าอนุรักษ์ที่รับผิดชอบอย่างเป็นระบบ

2. วัตถุประสงค์/วิธีดำเนินการ

1. เพื่อให้ทราบถึงสถานภาพและศักยภาพของทรัพยากรป่าไม้ที่เหลืออยู่
2. เพื่อติดตั้งระบบติดตามความเปลี่ยนแปลงของข้อมูลทรัพยากรป่าไม้
3. เพื่อให้มีข้อมูลพื้นฐานในการบริหารจัดการทรัพยากรป่าไม้

3. ประโยชน์ที่คาดว่าจะได้รับ/กลุ่มเป้าหมาย

มีข้อมูลพื้นฐานในการบริหารจัดการทรัพยากรป่าไม้

4. ผลการดำเนินงาน/

สำรวจทรัพยากรป่าไม้เพื่อติดตั้งระบบติดตามการเปลี่ยนแปลงทรัพยากรป่าไม้ในพื้นที่ป่าอนุรักษ์ที่อยู่ในความรับผิดชอบ (พื้นที่อุทยานแห่งชาติเขาปู่-เขาย่า) จำนวน 30 แปลง

รูปประกอบกิจกรรม



เรื่อง โครงการลดการปล่อยก๊าซเรือนกระจกในภาคป่าไม้โดยสร้างแรงจูงใจและกระบวนการมีส่วนร่วม ระยะที่
กิจกรรมการลดการปล่อยก๊าซเรือนกระจก การเพิ่มการกักเก็บคาร์บอนในพื้นที่ป่าและการปรับตัวพร้อมรับ
การเปลี่ยนแปลงสภาพภูมิอากาศ

1. หลักการและเหตุผล

เพื่อลดการปล่อยก๊าซเรือนกระจกในภาคป่าไม้ และเพิ่มการกักเก็บคาร์บอนในพื้นที่ป่า

2. วัตถุประสงค์/วิธีดำเนินการ

1. เพื่อลดการปล่อยก๊าซเรือนกระจกภาคป่าไม้จากการทำลายป่า และการทำให้ป่าเสื่อมโทรมและเพิ่ม
บทบาทในการอนุรักษ์ป่า การจัดการป่าไม้อย่างยั่งยืน และเพิ่มการกักเก็บคาร์บอนในพื้นที่ป่าโดยการบูรณา
การและสร้างความร่วมมือระหว่างภาคประชาชน ภาคเอกชน และภาครัฐ

2. เพื่อเพิ่มพื้นที่ป่าไม้และจำนวนต้นไม้ป่าในการกักเก็บคาร์บอนโดยการมีส่วนร่วมของชุมชนในพื้นที่
ป่า

3. เพื่อเสริมความเข้มแข็งให้ชุมชนในพื้นที่ป่าให้สามารถปรับตัวพร้อมรองรับต่อการเปลี่ยนแปลง
สภาพอากาศและลดการพึ่งพิงป่า และเพื่อความอยู่รอดของชุมชนและทรัพยากรป่าไม้ของประเทศ

4. เพื่อเสริมสร้างความรู้ การให้ข้อมูลข่าวสาร เพื่อสร้างการเรียนรู้ ความเข้าใจ และความตระหนักใน
การลดการปล่อยก๊าซเรือนกระจกและการปรับตัวในภาคป่าไม้

5. เพื่อดำเนินการตามพันธกรณีภายใต้อนุสัญญาสหประชาชาติว่าด้วยการเปลี่ยนแปลงสภาพ
ภูมิอากาศและความตกลงปารีสในส่วนที่เกี่ยวข้องกับภาคป่าไม้

3. ประโยชน์ที่คาดว่าจะได้รับ/กลุ่มเป้าหมาย

เจ้าหน้าที่และชุมชนเข้าใจการดำเนินงานของกรอบงานเรดด์พลัส

4. ผลการดำเนินงาน

1. จัดอบรมหลักสูตร ผู้สื่อข่าวสารระหว่างวันที่ 23 – 25 มีนาคม 2564 ณ ศูนย์ขับเคลื่อนและเรียนรู้
การเปลี่ยนแปลงสภาพภูมิอากาศภาคป่าไม้ ระดับพื้นที่ (จังหวัดพัทลุง) มีผู้เข้ารับการฝึกอบรม จำนวน 30 คน

2. ปรับปรุงศูนย์ขับเคลื่อนและเรียนรู้การเปลี่ยนแปลงสภาพภูมิอากาศภาคป่าไม้ ระดับพื้นที่ (จังหวัด
พัทลุง) ได้ดำเนินการจัดทำป้ายชื่อหน่วยงานโดยมีชื่อภาษาไทยบริเวณหน้าอาคารสำนักงาน จัดทำที่วางถังน้ำ
บริเวณหลังอาคารสำนักงาน

3. ปรับปรุงเรือนเพาะชำ ดำเนินการเพาะชำกล้าไม้ 2 ชนิด ได้แก่ ตะเคียนทองและพะยอม และขอรับ
การสนับสนุนกล้าไม้จากหน่วยงานต่าง ๆ ได้แก่ ศูนย์เพาะชำกล้าไม้สงขลา ศูนย์เพาะชำกล้าไม้พัทลุง สวน
พฤกษศาสตร์เขาช่อง สวนรุกขชาติถ้ำเขาน้อย และหน่วยจัดการต้นน้ำ นำมาดูแลบำรุงรักษาเพื่อให้กล้าไม้โต
พร้อมปลูก จำนวน 6 ชนิด ได้แก่ พะยอม ตะเคียนทอง จำปาป่า ตำเสา พะยูง และได้สนับสนุนกล้าไม้ให้แก่
ผู้เข้าร่วมโครงการฯ จำนวน 11 ราย 2,678 ต้น

4. ตรวจสอบติดตามผลการปลูกต้นไม้



5. จัดทำฝ่ายชะลอน้ำร่วมกับชุมชนหมู่ 10 บ้านเขาคราม ตำบลบ้านนา อำเภอสรีนครินทร์ จังหวัดพัทลุง

6. ประชุม พบปะเครือข่าย

7. ประชุม ประชาสัมพันธ์และเผยแพร่ สร้างการรับรู้ ความรู้ ความเข้าใจในการดำเนินงานตามกรอบงานเรดด์พลัส และการเปลี่ยนแปลงสภาพภูมิอากาศภาคป่าไม้

- ประชาสัมพันธ์ ณ. ม.7 ตำบลลำสินธุ์ อำเภอสรีนครินทร์ จังหวัดพัทลุง วันที่ 13 มกราคม 2564

- การประชาสัมพันธ์ ณ. โรงเรียนวัดลำโน ม.2 ตำบลบ้านนา อำเภอสรีนครินทร์ จังหวัดพัทลุง วันที่ 9 ธันวาคม 2563

รูปประกอบกิจกรรม

จัดอบรม



ปรับปรุงศูนย์ขับเคลื่อนและเรียนรู้การเปลี่ยนแปลงสภาพภูมิอากาศภาคป่าไม้จัดทำที่วางถ้ำน้ำบริเวณหลังอาคารสำนักงาน



ปรับปรุงเรือนเพาะชำ ดำเนินการเพาะชำกล้าไม้ และได้สนับสนุนกล้าไม้ให้แก่ผู้เข้าร่วมโครงการฯ



ตรวจติดตามผลการปลูกต้นไม้



จัดทำฝายชะลอน้ำร่วมกับชุมชนหมู่ 10 บ้านเขาคราม ตำบลบ้านนา อำเภอศรีนครินทร์ จังหวัดพัทลุง



ประชุม พบปะเครือข่าย



ประชุม ประชาสัมพันธ์และเผยแพร่ สร้างการรับรู้ ความรู้ ความเข้าใจในการดำเนินงานตามกรอบงาน
เรดด์พลัส และการเปลี่ยนแปลงสภาพภูมิอากาศศป่าไม้

- ประชาสัมพันธ์ ณ. ม.7 ตำบลลำสินธุ์ อำเภอศรีนครินทร์ จังหวัดพัทลุง วันที่ 13 มกราคม 2564



- การประชาสัมพันธ์ ณ. โรงเรียนวัดลำไทร ม.2 ตำบลบ้านนา อำเภอสรีนครินทร์ จังหวัดพัทลุง วันที่ 9 ธันวาคม 2563



กิจกรรมการเสริมความเข้มแข็งในภาคป่าไม้เพื่อสนับสนุนการดำเนินการตามพันธกรณีระหว่างประเทศ

1. หลักการและเหตุผล

เพื่อลดการปล่อยก๊าซเรือนกระจกในภาคป่าไม้ และเพิ่มการกักเก็บคาร์บอนในพื้นที่ป่า

2. วัตถุประสงค์/วิธีดำเนินการ

1. เพื่อดำเนินการตามพันธกรณีภายใต้อนุสัญญาสหประชาชาติว่าด้วยการเปลี่ยนแปลงสภาพภูมิอากาศและความตกลงปารีสในส่วนที่เกี่ยวข้องกับภาคป่าไม้
2. เพื่อดำเนินการจัดเก็บและพัฒนาระบบข้อมูลเพื่อการประเมินการกักเก็บคาร์บอนในระบบนิเวศป่าไม้ต่าง ๆ และพัฒนาความสัมพันธ์เพื่อใช้ในการประเมินการปลดปล่อยหรือการกักเก็บก๊าซเรือนกระจกในภาคป่าไม้
3. การให้ข้อมูลและความรู้เกี่ยวกับพันธกรณีที่เกี่ยวข้องกับการเปลี่ยนแปลงสภาพภูมิอากาศภาคป่าไม้

3. ประโยชน์ที่คาดว่าจะได้รับ/กลุ่มเป้าหมาย

มีระบบข้อมูลเพื่อการประเมินการกักเก็บคาร์บอนในระบบนิเวศป่าไม้ต่าง ๆ

4. ผลการดำเนินงาน

1. ดำเนินการจัดเก็บข้อมูลเพื่อการประเมินการกักเก็บคาร์บอนในระบบนิเวศป่าไม้ต่าง ๆ และพัฒนาความสัมพันธ์เพื่อใช้ในการประเมินการปลดปล่อยหรือการกักเก็บก๊าซเรือนกระจกในภาคป่าไม้
 - การเก็บข้อมูลการเจริญเติบโตของต้นไม้ที่ปลูกในปีงบประมาณ พ.ศ. 2562 – 256๔
2. การจัดทำระบบฐานข้อมูลชุมชนต้นแบบและการใช้ประโยชน์พื้นที่ป่า
 - จัดทำแผนที่รายแปลงของผู้ร่วมโครงการในปี 2564



ส่วนประสานโครงการพระราชดำริและกิจกรรมพิเศษ

การส่งเสริมและพัฒนาคุณภาพชีวิตของราษฎรในพื้นที่โครงการพระราชดำริ ของกรมอุทยานแห่งชาติ สัตว์ป่า และพันธุ์พืช

โครงการสวนปาล์มเทิดพระเกียรติสมเด็จพระเทพรัตนราชสุดาฯ สยามบรมราชกุมารี ได้ดำเนินกิจกรรมงานรวบรวมพันธุ์ไม้ป่าเพื่อสนับสนุนชุมชน โดยก่อนเริ่มดำเนินกิจกรรมโครงการสวนปาล์มเทิดพระเกียรติฯ ได้ทำการสำรวจความคิดเห็นจากชุมชน ได้แก่ ชุมชนบ้านคลองต่อ หมู่ที่ ๑๒ ตำบลกำแพงเพชร อำเภอรัตนภูมิ จังหวัดสงขลา และชุมชนหลุมหัวล้าน หมู่ที่ ๓ ตำบลฉลุง อำเภอหาดใหญ่ จังหวัดสงขลาในหัวข้อความคาดหวังของโครงการสวนปาล์มเทิดพระเกียรติฯ ชนิดและจำนวนของต้นไม้ที่เป็นที่ต้องการของชุมชนในการปลูก

ผลการดำเนินงาน

โครงการสวนปาล์มเทิดพระเกียรติฯ ได้เพาะชำกล้าไม้เพื่อสนับสนุนชุมชน จำนวน ๗,๑๑๓ กล้า เป็นไม้จำพวกปาล์ม, ไม้ป่า, ไม้ประดับ และพืชสมุนไพร โดยแจกจ่ายให้แก่หน่วยงานภาครัฐ เอกชน และประชาชนทั่วไป จำนวน ๘๓ ราย

ภาพการสำรวจ



การส่งเสริมการอนุรักษ์ การอนุรักษ์ทรัพยากรธรรมชาติตามแนวพระราชดำริ “ปลูกป่าในใจคน”

โครงการสวนปาล์มเทิดพระเกียรติสมเด็จพระเทพรัตนราชสุดาฯ สยามบรมราชกุมารี ได้ดำเนินการสร้างความรู้ ปลูกจิตสำนึกการอนุรักษ์ทรัพยากรธรรมชาติและสิ่งแวดล้อม จำนวน ๓ ครั้ง ดังนี้

๑. กิจกรรมจิตอาสาเพาะชำกล้าไม้และบำรุงรักษาต้นไม้

มีผู้เข้าร่วมโครงการเป็นนักเรียนจากโรงเรียนหาดใหญ่วิทยาลัย จำนวน ๕๐ คน

ภาพกิจกรรม



๒. กิจกรรมถ่ายทอดองค์ความรู้ทางด้านทรัพยากรธรรมชาติและสิ่งแวดล้อม

มีผู้เข้าร่วมโครงการเป็นนักเรียนโรงเรียนรัตภูมิวิทยา จำนวน ๒๕๐ คน

ภาพกิจกรรม



๓. กิจกรรมเดินป่าศึกษาธรรมชาติ

มีผู้เข้าร่วมโครงการเป็นนักเรียนโรงเรียนเทศบาล ๖ (อนุบาลในฝัน) จำนวน ๘๐ คน

ภาพกิจกรรม



ปัญหาและอุปสรรค



๑. โครงการสวนปาล์มเทิดพระเกียรติฯ มีพื้นที่รับผิดชอบซึ่งเป็นแปลงนิทรรศการในการรวบรวมพันธุ์ปาล์มกว่า ๖๓๙ ไร่ จำเป็นต้องดูแลอย่างใกล้ชิด ทั้งในด้านการบำรุงรักษา รดน้ำ พรุนดิน กำจัดวัชพืช แต่มีเจ้าหน้าที่ในการรับผิดชอบโครงการฯ เพียง ๒๗ คน ซึ่งในจำนวนนี้ร่วมไปถึงเจ้าหน้าที่ที่รับผิดชอบงานในด้านอื่นๆ ของโครงการฯ ด้วย
๒. งานป่าไม้ ในพื้นที่ฟาร์มตัวอย่างตามพระราชดำริในสมเด็จพระนางเจ้าสิริกิติ์พระบรมราชินีนาถในรัชกาลที่ ๙ ไม่ได้อยู่ในแผนของกรมอุทยานแห่งชาติ สัตว์ป่า และพันธุ์พืช ทำให้โครงการสวนปาล์มเทิดพระเกียรติฯ ต้องจัดกำลังเจ้าหน้าที่ จำนวน ๔ นาย ปฏิบัติงานประจำงานในพื้นที่ฟาร์มตัวอย่างฯ ทำให้เจ้าหน้าที่ที่ปฏิบัติงานของโครงการสวนปาล์มเทิดพระเกียรติฯ ลดลง
๓. อาคารสิ่งปลูกสร้างต่างๆ ภายในโครงการฯ เนื่องจากผ่านการใช้งานมาเป็นระยะเวลากว่า ๓๐ ปี ทำให้บางส่วนอยู่ในสภาพที่ทรุดโทรม
๔. เครื่องมือที่มีความจำเป็นในการปฏิบัติงานยังไม่เพียงพอ เช่น เครื่องตัดหญ้า เครื่องบดสับวัชพืช เพื่อผลิตปุ๋ยหมักชีวภาพ รถตัดหญ้า สารเคมีที่จำเป็นในการเพาะเลี้ยงเนื้อเยื่อ เป็นต้น
๕. รอยนדרาชการของโครงการสวนปาล์มเทิดพระเกียรติฯ สภาพเก่ามีอายุการใช้งานมานานเกิน ๒๕ ปี
๖. ท่อส่งน้ำที่ใช้ในโครงการสวนปาล์มเทิดพระเกียรติฯ เป็นท่อแบบเหล็ก อายุการใช้งานเกือบ ๓๐ ปี การซ่อมแซมต้องใช้ช่างจากภายนอกเข้ามาซ่อมแซม ทำให้มีค่าใช้จ่ายสูง โดยในแต่ละปีต้องจ่ายค่าซ่อมแซมระบบท่อน้ำ โดยเฉลี่ย ประมาณ ๕๐,๐๐๐ บาทต่อปี
๗. น้ำสำหรับอุปโภค-บริโภค ของโครงการสวนปาล์มเทิดพระเกียรติฯ ไม่ใสสะอาด มีกลิ่นโคลน เนื่องจากเป็นน้ำที่ไม่ผ่านระบบกรองน้ำ
๘. ค่าสาธารณูปโภคที่โครงการสวนปาล์มเทิดพระเกียรติฯ ได้รับ ไม่สอดคล้องกับการใช้งานจริง เนื่องจากยอดค่าใช้จ่ายจริงประมาณ ค่าไฟฟ้า ๑๒ เดือน และค่าอินเทอร์เน็ต ๑๒ เดือน ๓๘,๔๘๖.๒๙ บาท แต่โครงการสวนปาล์มเทิดพระเกียรติฯ ได้รับ ๔๒,๐๐๐ บาทต่อปี

ข้อเสนอแนะ

๑. จัดทำแผนงานและแผนการใช้จ่ายเงินของงานป่าไม้ในพื้นที่ฟาร์มตัวอย่างตามพระราชดำริในสมเด็จพระนางเจ้าสิริกิติ์ พระบรมราชินีนาถในรัชกาลที่ ๙ แยกจากแผนงานและแผนการใช้จ่ายเงินของโครงการสวนปาล์มเทิดพระเกียรติฯ
๒. ขอความกรุณากรมอุทยานแห่งชาติ สัตว์ป่า และพันธุ์พืช จัดสรรครุภัณฑ์ที่จำเป็นในการปฏิบัติงาน เช่น รอยนדר เครื่องตัดหญ้าทดแทนครุภัณฑ์
๓. จัดสรรงบประมาณเพื่อจัดสร้างระบบกรองน้ำให้แก่โครงการสวนปาล์มเทิดพระเกียรติฯ
๔. กรมอุทยานแห่งชาติ สัตว์ป่า และพันธุ์พืช จัดสรรค่าสาธารณูปโภคตามค่าใช้จ่ายที่เกิดขึ้นจริง



โครงการหมู่บ้านพื้กษปำร้กษำล้งแ่วดล้อม ได้ดำเนนการปฏิบัติงำนตามแผนการปฏิบัติงำนและแผนการใช้จ่ำยเงินประจ่ำปีงบประมำน พ.ศ. ๒๕๖๔ รวม ๔ กิจกรรมงำน ดังนี้

๔.๑.๑. งำนอำนวยการและบริหำรโครงการ

ดำนเนนการบริหำรโครงการเป็นไปด้ว้กับความเรียบร้อย ทั้งงำนด้ำนบริหำรสำน้กงำนด้ำนธูรการ ด้ำนการประสำงำน ด้ำนการบริหำรงบประมำน ซึ่งผลการดำนเนนงำนครบถ้วน ๑๐๐ เอร้เซ็นด์

๔.๑.๒. การสำรวจควำมด้องการและประเมินศ้กยภำพการพัฒนำอำชีพด้ำนปำไม้

ออกสำรวจควำมด้องการและประเมินศ้กยภำพการพัฒนำอำชีพด้ำนปำไม้ ร่วมกับหน่วยงำนภำคสำนำม ในสำงกัด้สำน้กบริหำรพื้นท้ที่อนุร้กษที่ ๖ ได้กลุ่มท้มีควำมพร้อมในเบ้องต้น เพื่อพิจำรณำ ส่งเสริมและพัฒนำอำชีพและสนับสนุนการจัด้ตั้งกลุ่มอำชีพด้ำนปำไม้และการอนุร้กษทร้พยำกรปำไม้ จำนวน ๑๑ กลุ่ม/หมู่บ้าน ดังนี้

ลำดับที่	ช้อกกลุ่มอำชีพ	ท้ที่ตั้งกลุ่มอำชีพ
๑	กลุ่มวิสำทกิจชุมชนกลุ่มเลี้งฝ้ังโพรง บ้ำนหลุมห้วลำน (ขย่ำยโครงการคร้้งที่๑)	ม.๓ ต.ฉลุง อ.หำดใหญ่ จ.สงขลำน
๒	กลุ่มอำชีพผลิตเครื่องแงง บ้ำนช้องเขำ	ม.๙ ต.ท่ำชะมวง อ.ร้ตภูมิ จ.สงขลำน
๓	กลุ่มอำชีพท่ำเส้นขนมจีน บ้ำนปำไสออก	ม.๖ ต.กงหรำ อ.กงหรำ จ.พัทลุง
๔	กลุ่มอำชีพผลิตปุ้ยพัฒนำเกษตรย้งย้ น บ้ำนม่วงถ้ำ	ม.๓ ต.สะกอม อ.เทพำ จ.สงขลำน
๕	กลุ่มอำชีพเลี้งฝ้ังโพรงโตนงำขำง บ้ำนพรุชบำน	ม.๗ ต.ทุงต่ำเสำ อ.หำดใหญ่ จ.สงขลำน
๖	กลุ่มอำชีพวิสำทกิจชุมชนเพำะเลี้งชั้นโรง บ้ำนคลองต้อ (ขย่ำยโครงการคร้้งที่๑)	ม.๑๐ ต.กำแพงเพชร อ.ร้ตภูมิ จ.สงขลำน
๗	กลุ่มอำชีพด่ำยทองต้ตเย็บ บ้ำนควนดินด่ำ	ม.๙ ต.ปำล้มพัฒนำ อ.มะน้ง จ.สตูล
๘	กลุ่มอำชีพปลูกปำเลี้งฝ้ังโพรง บ้ำนท่ำเนยง	ม.๓ ต.เกำะนำงค้ำ อ.ปำกพะยูน จ.พัทลุง
๙	กลุ่มอำชีพแปรรูปผลิตภัณฑ้กระจุด้ บ้ำนปำกล้วย	ม.๑๒ ต.พนำงตุง อ.ควนขนุน จ.พัทลุง
๑๐	กลุ่มอำชีพ ๑๐๐๐ ดอกน้้ำฝ้ังโพรง บ้ำนคลองหรั้ง	ม.๒ ต.คลองทรำยขำว อ.กงหรำ จ.พัทลุง
๑๑	กลุ่มอำชีพเพำะเห็ดนำงฟ้ำเชิงอนุร้กษ บ้ำนปำพงศ้	ม.๙ ต.ตะหมอด อ.ตะหมอด จ.พัทลุง



๔.๑.๓. การส่งเสริม พัฒนาอาชีพและการสนับสนุนการจัดตั้งกลุ่มอาชีพด้านป่าไม้และการอนุรักษ์ทรัพยากรป่าไม้

ได้มีการส่งเสริม พัฒนาอาชีพและการสนับสนุนการจัดตั้งกลุ่มอาชีพด้านป่าไม้และการอนุรักษ์ทรัพยากรป่าไม้ โดยการคัดเลือกของคณะกรรมการบริหารโครงการหมู่บ้านพิทักษ์ป่ารักษาสิ่งแวดล้อม ประจำปีงบประมาณ พ.ศ.๒๕๖๔ ตามคำสั่งสำนักบริหารพื้นที่อนุรักษ์ที่ ๖ ที่ ๗๕/๒๕๖๔ ลงวันที่ ๑ กุมภาพันธ์ พ.ศ. ๒๕๖๔ ซึ่งคณะกรรมการได้ร่วมพิจารณา ดังนี้

๔.๑.๓.๑ กลุ่มที่ได้รับการส่งเสริม พัฒนาอาชีพและการสนับสนุนการจัดตั้งกลุ่มอาชีพด้านป่าไม้และการอนุรักษ์ทรัพยากรป่าไม้ จำนวน ๑๐ กลุ่ม/อาชีพ ผลการพิจารณาได้ ดังนี้

ลำดับที่	ชื่อกลุ่มอาชีพ	ที่ตั้งกลุ่มอาชีพ
๑	กลุ่มวิสาหกิจชุมชนกลุ่มเลี้ยงผึ้งโพรง บ้านหลุมหัวล้าน (ขยายโครงการครั้งที่๑)	ม.๓ ต.ฉลุง อ.หาดใหญ่ จ.สงขลา
๒	กลุ่มอาชีพผลิตเครื่องแกง บ้านช่องเขา	ม.๙ ต.ท่าชะมวง อ.รัตภูมิ จ.สงขลา
๓	กลุ่มอาชีพทำเส้นขนมจีน บ้านป่าไสออก	ม.๖ ต.กงหรา อ.กงหรา จ.พัทลุง
๔	กลุ่มอาชีพผลิตปุ๋ยพัฒนาเกษตรยั่งยืน บ้านม่วงถ้ำ	ม.๓ ต.สะกอม อ.เทพา จ.สงขลา
๕	กลุ่มอาชีพเลี้ยงผึ้งโพรงโตนงาช้าง บ้านพรุชบา	ม.๗ ต.ทุ่งตำเสา อ.หาดใหญ่ จ.สงขลา
๖	กลุ่มอาชีพวิสาหกิจชุมชนเพาะเลี้ยงชันโรง บ้านคลองต่อ (ขยายโครงการครั้งที่๑)	ม.๑๐ ต.กำแพงเพชร อ.รัตภูมิ จ.สงขลา
๗	กลุ่มอาชีพตัดยอตัดเย็บ บ้านควนดินดำ	ม.๙ ต.ปาล์มพัฒนา อ.มะนัง จ.สตูล
๘	กลุ่มอาชีพปลูกป่าเลี้ยงผึ้งโพรง บ้านท่าเนียน	ม.๓ ต.เกาะนางคำ อ.ปากพะยูน จ.พัทลุง
๙	กลุ่มอาชีพแปรรูปผลิตภัณฑ์กระจุต บ้านปากกล้วย	ม.๑๒ ต.พนาจตุร อ.ควนขนุน จ.พัทลุง
๑๐	กลุ่มอาชีพ ๑๐๐๐ ดอกน้ำผึ้งโพรง บ้านคลองหรั่ง	ม.๒ ต.คลองทรายขาว อ.กงหรา จ.พัทลุง



๔.๑.๓.๒ กลุ่มที่ได้รับการสนับสนุนการจัดตั้งกลุ่มอาชีพด้านป่าไม้และการอนุรักษ์ทรัพยากรป่าไม้ โดยได้พิจารณาคัดเลือกจากกลุ่มอาชีพ ตามข้อ ๔.๑.๓.๑ ที่มีศักยภาพและมีความเหมาะสม ๕ ลำดับ ให้ได้รับสนับสนุนงบประมาณกลุ่มละ ๕๐,๐๐๐ บาท จำนวน ๕ กลุ่ม/อาชีพ ผลการพิจารณาคัดเลือกได้ ดังนี้

ลำดับ ที่	ชื่อกลุ่มอาชีพ	ที่ตั้งกลุ่มอาชีพ
๑	กลุ่มวิสาหกิจชุมชนกลุ่มเลี้ยงผึ้งโพรง บ้านหลุมหัวล้าน (ขยายโครงการครั้งที่๑)	ม.๓ ต.ฉลุง อ.หาดใหญ่ จ.สงขลา
๒	กลุ่มอาชีพผลิตเครื่องแกง บ้านช่องเขา	ม.๙ ต.ท่าชะมวง อ.รัตภูมิ จ.สงขลา
๓	กลุ่มอาชีพทำเส้นขนมจีน บ้านป่าไสออก	ม.๖ ต.กงหรา อ.กงหรา จ.พัทลุง
๔	กลุ่มอาชีพผลิตปุ๋ยพัฒนาเกษตรยั่งยืน บ้านม่วงถ้ำ	ม.๓ ต.สะกอม อ.เทพา จ.สงขลา
๕	กลุ่มอาชีพเลี้ยงผึ้งโพรงโตนงาช้าง บ้านพรุขบา	ม.๗ ต.ทุ่งตำเสา อ.หาดใหญ่ จ.สงขลา

***** หมายเหตุ** กลุ่มอาชีพฯ ตามข้อ ๔.๑.๓.๑ ที่ไม่ได้รับเงินอุดหนุนในปี นี้ จะสนับสนุนให้ในปีต่อไป (หากมีความเข้มแข็งอย่างต่อเนื่อง)

๔.๑.๔. การจัดตั้งศูนย์ประสานงานการพัฒนาชุมชนเพื่อการอนุรักษ์ และใช้ประโยชน์ทรัพยากรป่าไม้ อย่างยั่งยืน

มีการดำเนินการพัฒนาปรับปรุงศูนย์ประสานงานการพัฒนาชุมชนเพื่อการอนุรักษ์ และใช้ประโยชน์ทรัพยากรป่าไม้ อย่างยั่งยืน เนื่องจากพื้นที่รับผิดชอบอยู่ห่างไกลกันมาก และเพื่อความเหมาะสมในการดำเนินงานจึงได้จัดตั้งศูนย์ฯ จำนวน ๒ หน่วย ดังนี้

๔.๑.๔.๑ ศูนย์ประสานงานการพัฒนาชุมชน เพื่อการอนุรักษ์และการใช้ประโยชน์ทรัพยากรป่าไม้ อย่างยั่งยืน หน่วยที่ ๑ (จังหวัดสงขลา)

๔.๑.๔.๒ ศูนย์ประสานงานการพัฒนาชุมชน เพื่อการอนุรักษ์และการใช้ประโยชน์ทรัพยากรป่าไม้ อย่างยั่งยืน หน่วยที่ ๒ (จังหวัดนราธิวาส)



๔.๒ การจัดทำสื่อประชาสัมพันธ์ และเอกสารเผยแพร่

๔.๒.๑. การจัดทำป้ายกลุ่มอาชีพ เพื่อมอบให้กับกลุ่มอาชีพที่ได้รับการคัดเลือกให้จัดตั้งกลุ่มอาชีพ ด้านป่านไม้และการอนุรักษ์ทรัพยากรป่าไม้ และได้รับเงินอุดหนุนในปีงบประมาณ พ.ศ. ๒๕๖๔ จำนวน ๕ กลุ่ม/อาชีพ

กลุ่มวิสาหกิจชุมชนกลุ่มเลี้ยงผึ้งโพรง บ้านหลุมหัวล้าน
หมู่ที่ 3 ตำบลลุดlung อำเภอกาฬใหญ่ จังหวัดสงขลา
(ปีงบประมาณ พ.ศ. 2564)

สนับสนุนการดำเนินงานโดย
โครงการหมู่บ้านพี่ภัยปักษ์สิ่งแวดล้อม
ส่วนประสานโครงการพระราชดำริและกิจกรรมพิเศษ
สำนักบริหารพื้นที่อนุรักษ์ที่ 6 (สงขลา)
กรมอุทยานแห่งชาติ สัตว์ป่า และพันธุ์พืช

ประสานงานโดย...วนอุทยานควนเขาวัง



กลุ่มอาชีพผลิตเครื่องแกง บ้านช่องเขา
หมู่ที่ 9 ตำบลท่าชะมวง อำเภอรักภูมิ จังหวัดสงขลา
(ปีงบประมาณ พ.ศ. 2564)

สนับสนุนการดำเนินงานโดย
โครงการหมู่บ้านพี่ภัยปักษ์สิ่งแวดล้อม
ส่วนประสานโครงการพระราชดำริและกิจกรรมพิเศษ
สำนักบริหารพื้นที่อนุรักษ์ที่ 6 (สงขลา)
กรมอุทยานแห่งชาติ สัตว์ป่า และพันธุ์พืช

ประสานงานโดย...เขตรักษาพันธุ์สัตว์ป่าเขาบรรทัด



กลุ่มอาชีพทำเส้นขนมจีน บ้านป่าใสออก
หมู่ที่ 6 ตำบลคลองหระ อำเภอกงหรา จังหวัดพัทลุง
(ปีงบประมาณ พ.ศ. 2564)

สนับสนุนการดำเนินงานโดย
โครงการหมู่บ้านพี่ภัยปักษ์สิ่งแวดล้อม
ส่วนประสานโครงการพระราชดำริและกิจกรรมพิเศษ
สำนักบริหารพื้นที่อนุรักษ์ที่ 6 (สงขลา)
กรมอุทยานแห่งชาติ สัตว์ป่า และพันธุ์พืช

ประสานงานโดย...อุทยานแห่งชาติเขาปู่-เขาย่า



กลุ่มอาชีพผลิตปุ๋ยพัฒนาเกษตรยั่งยืน บ้านม่วงลำ
หมู่ที่ 3 ตำบลสะกอม อำเภอกาฬใหญ่ จังหวัดสงขลา
(ปีงบประมาณ พ.ศ. 2564)

สนับสนุนการดำเนินงานโดย
โครงการหมู่บ้านพี่ภัยปักษ์สิ่งแวดล้อม
ส่วนประสานโครงการพระราชดำริและกิจกรรมพิเศษ
สำนักบริหารพื้นที่อนุรักษ์ที่ 6 (สงขลา)
กรมอุทยานแห่งชาติ สัตว์ป่า และพันธุ์พืช

ประสานงานโดย...เขตรักษาพันธุ์สัตว์ป่าเขาปะชีง-แหลมขาม



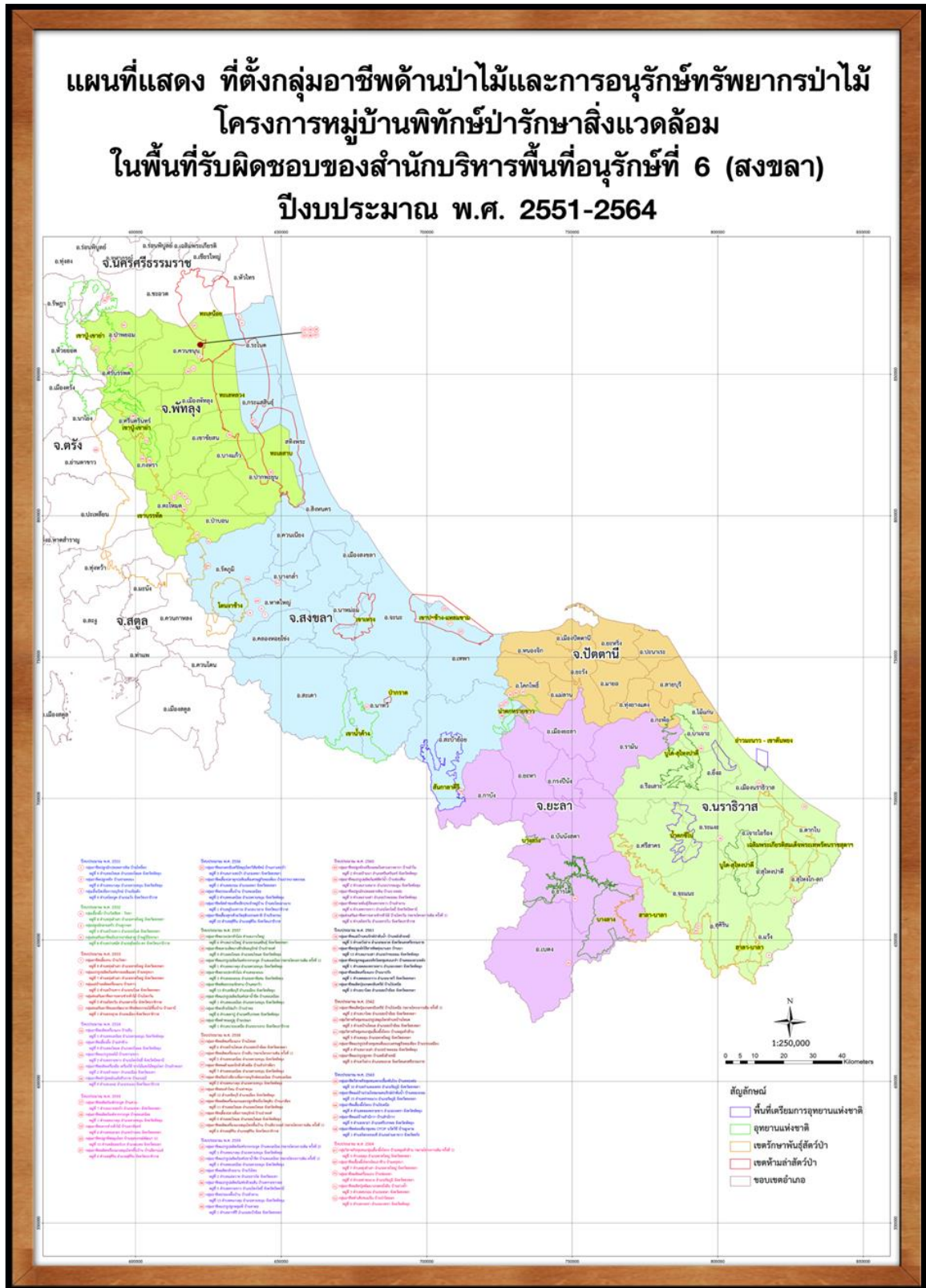
กลุ่มอาชีพเลี้ยงผึ้งโพรงโตนงาช้าง บ้านพुरुชบา
หมู่ที่ 7 ตำบลทุ่งตำเสา อำเภอกาฬใหญ่ จังหวัดสงขลา
(ปีงบประมาณ พ.ศ. 2564)

สนับสนุนการดำเนินงานโดย
โครงการหมู่บ้านพี่ภัยปักษ์สิ่งแวดล้อม
ส่วนประสานโครงการพระราชดำริและกิจกรรมพิเศษ
สำนักบริหารพื้นที่อนุรักษ์ที่ 6 (สงขลา)
กรมอุทยานแห่งชาติ สัตว์ป่า และพันธุ์พืช

ประสานงานโดย...เขตรักษาพันธุ์สัตว์ป่าโตนงาช้าง



๔.๒.๒. แผนที่แสดง ที่ตั้งกลุ่มอาชีพด้านป่าไม้และการอนุรักษ์ทรัพยากรป่าไม้ โครงการหมู่บ้านพิทักษ์ป่ารักษาสิ่งแวดล้อม ในพื้นที่รับผิดชอบของสำนักบริหารพื้นที่อนุรักษ์ที่ 6 (สงขลา) ประจำปีงบประมาณ พ.ศ. ๒๕๕๑ - ๒๕๖๔



ส่วนอนุรักษ์และป้องกันทรัพยากร

โครงการประชาสัมพันธ์รณรงค์การป้องกันรักษาป่า เพื่อสร้างจิตสำนึก ในการอนุรักษ์ทรัพยากรธรรมชาติและสิ่งแวดล้อม “ต.รักษ์ป่า”

๑. หลักการและเหตุผล

ด้วยกรมอุทยานแห่งชาติ สัตว์ป่า และพันธุ์พืช มีแผนงานพื้นฐานด้านการสร้างการเติบโตบนคุณภาพชีวิตที่เป็นมิตรต่อสิ่งแวดล้อม ผลผลิตที่ ๑ พื้นที่ป่าอนุรักษ์ได้รับการบริหารจัดการ กิจกรรมอนุรักษ์ฟื้นฟู และพัฒนาป่าไม้ กิจกรรมงานคุ้มครองพื้นที่ป่าอนุรักษ์ ได้กำหนดแผนการป้องกันป้องกันรักษาป่า มีกิจกรรมในการดูแลทรัพยากรป่าไม้หลากหลายรูปแบบ ทั้งนี้ ป่าไม้เป็นทรัพยากรที่มีความสำคัญยิ่งของประเทศ ทั้งทางด้านเศรษฐกิจ สังคม และสิ่งแวดล้อม แต่ผลสืบเนื่องมาจากการพัฒนาเศรษฐกิจ การพัฒนาอุตสาหกรรมของประเทศ ทำให้สถานการณ์ทรัพยากรธรรมชาติในปัจจุบันกำลังประสบปัญหาพื้นที่ป่าไม้ลดลงอย่างต่อเนื่อง อันเป็นผลมาจากการบุกรุกแผ้วถางป่า เพื่อยึดถือครอบครองพื้นที่ป่า การลักลอบตัดไม้ การลักลอบล่าสัตว์เพื่อการค้า และการเก็บหาของป่า รวมถึงการเกิดภัยพิบัติทางธรรมชาติซึ่งสาเหตุส่วนใหญ่เกิดขึ้นในพื้นที่ป่าอนุรักษ์อย่างหลีกเลี่ยงไม่ได้ ฯ ส่วนอนุรักษ์และป้องกันทรัพยากร สำนักบริหารพื้นที่อนุรักษ์ที่ ๖ ได้เล็งเห็นความสำคัญ ความเดือดร้อน และความเสียหายที่เกิดขึ้นในปัจจุบัน จึงได้จัดทำโครงการประชาสัมพันธ์รณรงค์การป้องกันรักษาป่า เพื่อสร้างจิตสำนึกในการอนุรักษ์ทรัพยากรธรรมชาติและสิ่งแวดล้อม “ต.รักษ์ป่า” เพื่อสร้างความเข้าใจและมุ่งเน้นให้กลุ่มเป้าหมาย ที่อยู่ใกล้ชิดป่าโดยรอบพื้นที่แนวเขตป่าอนุรักษ์ฯ

๒. วัตถุประสงค์/วิธีการดำเนินการ

๒.๑ เพื่อเผยแพร่ความรู้ ความเข้าใจ ให้ประชาชน เยาวชน กลุ่มเป้าหมายที่อยู่ใกล้ชิดป่า โดยรอบพื้นที่แนวเขตป่าอนุรักษ์ได้เห็นความสำคัญ ตลอดจนการเข้ามามีส่วนร่วมในการอนุรักษ์ ฟื้นฟูทรัพยากรป่าไม้และสัตว์ป่า

๒.๒ เพื่อสร้างจิตสำนึกให้ตระหนักถึงคุณค่า รักและหวงแหนทรัพยากรป่าไม้ในท้องถิ่นของตน และร่วมกันฟื้นฟูทรัพยากรป่าไม้ที่เสื่อมโทรมให้มีความสมบูรณ์กลับคืนมาตามธรรมชาติดั้งเดิม

๒.๓ เพื่อสร้างความสัมพันธ์ ความเข้าใจ ความไว้วางใจ ในการปฏิบัติงานของเจ้าหน้าที่

๓. ประโยชน์ที่คาดว่าจะได้รับ/กลุ่มเป้าหมาย

๓.๑ เยาวชน นักเรียน นักศึกษา และประชาชน เข้าใจในบทบาทหน้าที่ของประชาชนที่พึงมีต่อการอนุรักษ์ทรัพยากรป่าไม้

๓.๒ เยาวชน นักเรียน นักศึกษา และประชาชน ได้ทราบถึงคุณประโยชน์ของป่าไม้

๓.๓ เยาวชน นักเรียน นักศึกษา และประชาชน ได้ทราบถึงความสวยงามของป่าไม้ สัตว์ป่าและพันธุ์พืช ที่มีอยู่ในจังหวัดสงขลา และจังหวัดใกล้เคียง และทราบพื้นที่ป่าคงเหลือจริงของทุกจังหวัดในประเทศ

๓.๔ เยาวชน นักเรียน นักศึกษา และประชาชน เกิดจิตสำนึกรักและหวงแหนทรัพยากรป่าไม้ในท้องถิ่นของตนเอง

๓.๕ เยาวชน นักเรียน นักศึกษา และประชาชน สามารถช่วยกันดูแลและอนุรักษ์ทรัพยากรป่าไม้ในท้องถิ่นของตนเองได้อย่างยั่งยืน



๔. ผลการดำเนินงาน

๔.๑ ประชาชน เยาวชน กลุ่มเป้าหมาย รวมถึงผู้นำท้องถิ่น มีความรู้ ความเข้าใจและเห็นความสำคัญ ของทรัพยากรทั้งด้านป่าไม้และสัตว์ป่าในท้องถิ่นของตนเอง

๔.๒ เพื่อปลูกจิตสำนึกให้ทุกคนตระหนักถึงผลกระทบความเสียหายที่เกิดจากการบุกรุก และทำลาย ทรัพยากรธรรมชาติ เกิดความรัก ห่วงแหน และรู้จักใช้ทรัพยากรธรรมชาติอย่างรู้คุณค่า ประหยัดเพื่อให้เกิด ประโยชน์สูงสุด

ภาพกิจกรรม



