



# ด่วนที่สุด

## บันทึกข้อความ

ส่วนราชการ กรมอุทยานแห่งชาติ สัตว์ป่า และพันธุ์พืช สำนักแผนงานและสารสนเทศ โทร.๐๒๕๖๑๔๘๓๑,๑๒๒๑

ที่ ทส ๐๙๐๕.๒๐๔ / ๗ ๓ ๕ ๑

วันที่ ๑ พฤษภาคม ๒๕๕๕

เรื่อง ขอส่งแผนปฏิบัติราชการ ๔ ปี (พ.ศ.๒๕๕๕-๒๕๕๘) ของกระทรวงทรัพยากรธรรมชาติและสิ่งแวดล้อม และแบบสอบถามความคิดเห็น

เรียน อธิบดีกรมอุทยานแห่งชาติ สัตว์ป่า และพันธุ์พืช  
รองอธิบดีกรมอุทยานแห่งชาติ สัตว์ป่า และพันธุ์พืช ทุกท่าน  
ผู้ตรวจราชการกรมอุทยานแห่งชาติ สัตว์ป่า และพันธุ์พืช ทุกท่าน  
ผู้อำนวยการสำนักทุกสำนัก  
ผู้อำนวยการสำนักบริหารพื้นที่อนุรักษ์ที่ ๑ - ๑๖  
ผู้อำนวยการกองทุกกอง  
ผู้อำนวยการสำนักงานผู้ตรวจราชการกรม  
หัวหน้ากลุ่มตรวจสอบภายใน  
หัวหน้ากลุ่มพัฒนาระบบบริหาร

กรมอุทยานแห่งชาติ สัตว์ป่า และพันธุ์พืช ขอส่งสำเนาหนังสือ สำนักงานปลัดกระทรวง  
ทรัพยากรธรรมชาติและสิ่งแวดล้อม ด่วนที่สุด ที่ ทส ๐๒๐๗.๒/ว๕๓๙ ลงวันที่ ๑๗ กุมภาพันธ์ ๒๕๕๕ และ  
สำเนาหนังสือสำนักแผนงานและสารสนเทศ ด่วนที่สุดที่ ทส ๐๙๐๕.๒๐๔/๑๐๙๕ ลงวันที่ ๓๐ เมษายน  
๒๕๕๕ เรื่อง ขอส่งแผนปฏิบัติราชการ ๔ ปี (พ.ศ.๒๕๕๕-๒๕๕๘) ของกระทรวงทรัพยากรธรรมชาติและ  
สิ่งแวดล้อม และแบบสอบถามความคิดเห็น พร้อม CD แผนดังกล่าว จำนวน ๑ แผ่น มาเพื่อทราบและใช้  
ประโยชน์

สำหรับหน่วยงานสำนักและกองส่วนกลาง ให้ตอบแบบสอบถามความคิดเห็นเกี่ยวกับแผนปฏิบัติ  
ราชการ ๔ ปี (พ.ศ.๒๕๕๕-๒๕๕๘) ของกระทรวงทรัพยากรธรรมชาติและสิ่งแวดล้อม แล้วจัดส่งให้สำนัก  
แผนงานและสารสนเทศ (ส่วนนโยบายและแผน) ภายในวันที่ ๑๐ พฤษภาคม ๒๕๕๕ เพื่อ รวบรวมส่ง  
กระทรวงทรัพยากรธรรมชาติและสิ่งแวดล้อม ต่อไป

(นายสมหมาย กิตยากุล)

ผู้อำนวยการสำนักแผนงานและสารสนเทศ

รักษาราชการแทน

อธิบดีกรมอุทยานแห่งชาติ สัตว์ป่า และพันธุ์พืช



# ด่วนที่สุด บันทึกข้อความ

ห้องรองอธิบดีกรมอุทยานแห่งชาติ (นายธีรภัทร ประจวบดิฐ)
เลขที่รับ ๒๕๖๖
วันที่ - 1 พ.ค. 2555
เวลา ๐๙.๔๕ น.

ส่วนราชการ สำนักแผนงานและสารสนเทศ ส่วนนโยบายและแผน โทร. ๐ ๒๕๖๑ ๔๘๓๑, ๑๒๒๑  
ที่ ทส ๐๕๐๕.๒๐๔/๑๐ พค วันที่ ๓๐ เมษายน ๒๕๕๕

เรื่อง ขอส่งแผนปฏิบัติราชการ ๔ ปี (พ.ศ.๒๕๕๕-๒๕๕๘) ของกระทรวงทรัพยากรธรรมชาติและสิ่งแวดล้อม และแบบสอบถามความคิดเห็น

เรียน อธิบดีกรมอุทยานแห่งชาติ สัตว์ป่า และพันธุ์พืช

## เรื่องเดิม

กระทรวงทรัพยากรธรรมชาติและสิ่งแวดล้อม ได้มีหนังสือ ด่วนที่สุด ที่ ทส๐๒๐๗.๒/ว๕๓๙ ลงวันที่ ๑๗ กุมภาพันธ์ ๒๕๕๕ เรื่อง ขอส่งแผนปฏิบัติราชการ ๔ ปี (พ.ศ.๒๕๕๕-๒๕๕๘) ของกระทรวงทรัพยากรธรรมชาติและสิ่งแวดล้อม และแบบสอบถามความคิดเห็น (เอกสาร ๑) แจ้ง อส. เพื่อทราบและใช้ประโยชน์ ทั้งนี้เพื่อให้การจัดทำแผนปฏิบัติราชการของกระทรวงทรัพยากรธรรมชาติและสิ่งแวดล้อมในระยะต่อไปมีความสอดคล้องกับนโยบายระดับชาติและทันต่อการเปลี่ยนแปลงจึงขอความอนุเคราะห์ตอบแบบสอบถามความคิดเห็นเกี่ยวกับแผนปฏิบัติราชการ ๔ ปี (พ.ศ.๒๕๕๕-๒๕๕๘) ทส. ด้วย

## ข้อเท็จจริง

๑. กระทรวงทรัพยากรธรรมชาติและสิ่งแวดล้อม ได้เชิญประชุมจัดทำแผนปฏิบัติราชการสี่ปีระดับกระทรวง กลุ่มภารกิจ และแผนปฏิบัติราชการสี่ปี สำนักงานปลัดกระทรวงทรัพยากรธรรมชาติและสิ่งแวดล้อม พ.ศ.๒๕๕๕-๒๕๕๘ เมื่อวันที่ ๑๖ พฤศจิกายน ๒๕๕๔ ณ กระทรวงทรัพยากรธรรมชาติและสิ่งแวดล้อม และให้หน่วยงาน (กรม) ส่งข้อมูลแผนปฏิบัติราชการสี่ปี ของหน่วยงานตามแบบฟอร์มที่สำนักงาน ก.พ.ร. กำหนด ภายในวันที่ ๑๘ พฤศจิกายน ๒๕๕๔ สำนักแผนงานและสารสนเทศได้ประสานงานกับสำนักต่างๆ ของ อส. ที่เกี่ยวข้อง เข้าร่วมการประชุมดังกล่าวในวันที่ ๑๖ พฤศจิกายน ๒๕๕๔ เพื่อรับทราบแนวทางการจัดทำแผนปฏิบัติราชการสี่ปี พ.ศ. ๒๕๕๕-๒๕๕๘ ของกระทรวงทรัพยากรธรรมชาติและสิ่งแวดล้อม และได้จัดทำแผนปฏิบัติราชการสี่ปี พ.ศ. ๒๕๕๕-๒๕๕๘ ของกรมอุทยานแห่งชาติ สัตว์ป่า และพันธุ์พืช ด้วย

๒. ปลัดกระทรวงทรัพยากรธรรมชาติและสิ่งแวดล้อม ได้ให้ความเห็นชอบแผนปฏิบัติราชการสี่ปี กระทรวงทรัพยากรธรรมชาติและสิ่งแวดล้อม (พ.ศ.๒๕๕๕-๒๕๕๘) และจัดส่งให้สำนักงาน ก.พ.ร. เมื่อวันที่ ๑๘ พฤศจิกายน ๒๕๕๔ ซึ่งมีส่วนของแผนปฏิบัติราชการสี่ปี(พ.ศ.๒๕๕๕-๒๕๕๘) ของกรมอุทยานแห่งชาติ สัตว์ป่า และพันธุ์พืช รวมอยู่ด้วยตามเอกสารหน้า ๑๒๘-๑๕๔ ของแผนปฏิบัติราชการสี่ปี ทส. ดังกล่าว และ สป.ทส. ได้นำเสนอเรื่องแผนปฏิบัติราชการสี่ปี (พ.ศ. ๒๕๕๕ - ๒๕๕๘) ของกระทรวงทรัพยากรธรรมชาติและสิ่งแวดล้อม ให้ รมว.ทส. ลงนามเรียบร้อยแล้ว

๓. สำนักแผนงานและสารสนเทศ ได้นำเสนอเรื่องแผนปฏิบัติราชการ ๔ ปี(พ.ศ.๒๕๕๕-๒๕๕๘) ของ ทส. และ อส. ให้ผู้บริหาร อส. รับทราบในการประชุมผู้บริหารกรมอุทยานแห่งชาติ สัตว์ป่า และพันธุ์พืช จำนวน ๒ ครั้ง ดังนี้

๓.๑ การประชุมผู้บริหารกรมอุทยานแห่งชาติ สัตว์ป่า และพันธุ์พืช ครั้งที่ ๓/๒๕๕๕ เมื่อวันที่ พุทธศักราชที่ ๒๕ พฤศจิกายน ๒๕๕๕ ณ ห้องประชุมส่วนจัดการต้นน้ำ(ห้วยแก้ว) ถ.สุเทพ สำนักบริหารพื้นที่ อนุรักษ์ที่ ๑๖ (เชียงใหม่) (เอกสาร ๒) สผส. นำเสนอต่อที่ประชุมเพื่อรับทราบการจัดทำแผนปฏิบัติการ ๔ ปี ระดับกระทรวง กลุ่มภารกิจ และแผนปฏิบัติการ ๔ ปี (พ.ศ. ๒๕๕๕-๒๕๕๘) ของกรมอุทยานแห่งชาติ สัตว์ป่า และพันธุ์พืช

๓.๒ การประชุมผู้บริหารกรมอุทยานแห่งชาติ สัตว์ป่า และพันธุ์พืช ครั้งที่ ๑/๒๕๕๕ เมื่อวันที่ อังคารที่ ๓๑ มกราคม ๒๕๕๕ ณ ห้องประชุมชั้น ๒ อาคาร เอช เอ สเตด กรมอุทยานแห่งชาติ สัตว์ป่า และพันธุ์พืช (เอกสาร ๓) สำนักแผนงานและสารสนเทศ นำเสนอแผนปฏิบัติการสี่ปี (พ.ศ.๒๕๕๕-๒๕๕๘) ของ กระทรวงทรัพยากรธรรมชาติและสิ่งแวดล้อม และของกรมอุทยานแห่งชาติ สัตว์ป่า และพันธุ์พืช ซึ่งปรากฏอยู่ในแผนปฏิบัติการสี่ปี (พ.ศ.๒๕๕๕-๒๕๕๘) กระทรวงทรัพยากรธรรมชาติและสิ่งแวดล้อมให้ที่ประชุมเพื่อ ทราบซึ่งประกอบด้วยนโยบายการปฏิบัติราชการ ตัวชี้วัด ค่าเป้าหมาย งบประมาณ และรายละเอียดข้อมูลอื่น ๆ ของทุกหน่วยงาน ซึ่งสะท้อนตัวชี้วัด แผนการบริหารราชการแผ่นดิน และเป็นเครื่องมือสำคัญ ของการ ทำงานและบริหารราชการเพื่อประโยชน์สุขของประชาชน และสังคมส่วนรวมต่อไป นอกจากนี้ยังใช้เป็น แนวทางในการจัดทำคำของบประมาณรายจ่ายประจำปีงบประมาณ พ.ศ.๒๕๕๖ ด้วย

### ข้อพิจารณา

สำนักแผนงานและสารสนเทศ พิจารณาแล้วเห็นสมควรดำเนินการ ดังนี้

๑) แจกเวียนแผนปฏิบัติการ ๔ ปี(พ.ศ.๒๕๕๕-๒๕๕๘) ของกระทรวงทรัพยากรธรรมชาติและ สิ่งแวดล้อมและกรมอุทยานแห่งชาติ สัตว์ป่า และพันธุ์พืช ให้หน่วยงานในสังกัด เพื่อทราบและเป็น แนวทางปฏิบัติ ในการจัดทำแผนปฏิบัติงานของหน่วยงานต่อไป

๒) มอบหมายให้หน่วยงานระดับสำนักและกองที่สังกัดส่วนกลาง ตอบแบบสอบถามความ คิดเห็นเกี่ยวกับแผนปฏิบัติการ ๔ ปี (พ.ศ.๒๕๕๕-๒๕๕๘) ทส. แล้วจัดส่งให้สำนักแผนงานและสารสนเทศ (ส่วนนโยบายและแผน) เพื่อ รวบรวมส่ง สป.ทส. ต่อไป

จึงเรียนมาเพื่อโปรดทราบและพิจารณา หากเห็นชอบโปรดลงนามในหนังสือที่แนบมาพร้อมนี้



นางสาวศุภจิต มงคลวิมลวงษา

นักวิทยาศาสตร์ (สัตววิทยา) กรมอุทยานแห่งชาติ สัตว์ป่า และพันธุ์พืช

นางสาวศุภจิต มงคลวิมลวงษา ผู้อำนวยการกองอนุรักษ์สัตว์ป่า กรมอุทยานแห่งชาติ สัตว์ป่า และพันธุ์พืช

นายสมหมาย กิตยากุล



(นายสมหมาย กิตยากุล)

ผู้อำนวยการสำนักแผนงานและสารสนเทศ

รักษาการผู้อำนวยการแผนงาน

อธิบดีกรมอุทยานแห่งชาติ สัตว์ป่า และพันธุ์พืช



# ด่วนที่สุดบันทึกข้อความ

เลขที่รับ.....	๗๐๒๒
วันที่รับ.....	๒๙ ก.พ. ๒๕๕๕
เวลา.....	๑๕.๒๖

ส่วนราชการ สำนักงานปลัดกระทรวงทรัพยากรธรรมชาติและสิ่งแวดล้อม สนย. โทร. ๐ ๒๒๗๘ ๘๖๘๖  
 ที่ ทส ๐๒๐๗.๒/ว ๕๓๕ วันที่ ๑๗ กุมภาพันธ์ ๒๕๕๕

เรื่อง ขอส่งแผนปฏิบัติการ ๔ ปี (พ.ศ. ๒๕๕๕ - ๒๕๕๘) ของกระทรวงทรัพยากรธรรมชาติและสิ่งแวดล้อม  
 และแบบสอบถามความคิดเห็น

เรียน เลขาธิการสำนักงานนโยบายและแผนทรัพยากรธรรมชาติและสิ่งแวดล้อม

อธิบดีกรมควบคุมมลพิษ

อธิบดีกรมอุทยานแห่งชาติ สัตว์ป่า และพันธุ์พืช

อธิบดีกรมทรัพยากรทางทะเลและชายฝั่ง

อธิบดีกรมทรัพยากรน้ำ

ผู้อำนวยการองค์การสวนสัตว์

ผู้อำนวยการองค์การอุตสาหกรรมป่าไม้

ผู้อำนวยการบริษัท ไม้อัดไทย จำกัด

ผู้อำนวยการสำนักงานพัฒนาเศรษฐกิจจากฐานชีวภาพ (องค์การมหาชน)

ผู้อำนวยการองค์การบริหารจัดการก๊าซเรือนกระจก (องค์การมหาชน)

อธิบดีกรมส่งเสริมคุณภาพสิ่งแวดล้อม

อธิบดีกรมป่าไม้

อธิบดีกรมทรัพยากรธรณี

อธิบดีกรมทรัพยากรน้ำบาดาล

ผู้อำนวยการองค์การสวนพฤกษศาสตร์

ผู้อำนวยการองค์การจจัดการน้ำเสีย

สำนักแผนงานและสารสนเทศ  
 รับที่..... 2205

วันที่..... 1 ๑.๕5  
 เวลา..... ๑๑.๐๕ ๙

ส่วนนโยบายและแผน  
 รับที่..... 444

วันที่..... 1 ๑๑.๕๕  
 เวลา..... 14.๒3

ฝ่ายประสานงานคณะรัฐมนตรีและรัฐสภา  
 รับที่..... 125

วันที่..... ๒ ๑๑.๕๕  
 เวลา..... 15.๐๐

ด้วยสำนักงานปลัดกระทรวงทรัพยากรธรรมชาติและสิ่งแวดล้อม ได้จัดทำแผนปฏิบัติการ ๔ ปี (พ.ศ. ๒๕๕๕ - ๒๕๕๘) กระทรวงทรัพยากรธรรมชาติและสิ่งแวดล้อม เรียบร้อยแล้ว จึงขอส่งแผนปฏิบัติการ ๔ ปี (พ.ศ. ๒๕๕๕ - ๒๕๕๘) ทส. จำนวน ๗ เล่ม มาเพื่อทราบและใช้ประโยชน์ ทั้งนี้ เพื่อให้การจัดทำแผนปฏิบัติการกระทรวงทรัพยากรธรรมชาติและสิ่งแวดล้อมในระยะต่อไปมีความสอดคล้องกับนโยบายระดับชาติและทันต่อการเปลี่ยนแปลงของสถานการณ์ในปัจจุบัน และตอบสนองต่อความต้องการของผู้รับบริการและผู้มีส่วนได้ส่วนเสีย จึงใคร่ขอความอนุเคราะห์จากท่าน ได้กรุณาตอบแบบสอบถามความคิดเห็นเกี่ยวกับแผนปฏิบัติการ ๔ ปี (พ.ศ. ๒๕๕๕ - ๒๕๕๘) ทส. (เอกสาร ๑) ส่ง สป.ทส. สนย. ภายในวันที่ ๑๕ มีนาคม ๒๕๕๕ ทั้งนี้ ความคิดเห็นของท่านถือเป็นความลับ จะไม่มีการเปิดเผยข้อมูลเป็นรายบุคคล และขอขอบคุณสำหรับข้อคิดเห็นและข้อเสนอแนะที่เป็นประโยชน์ต่อการพิจารณาจัดทำแผนของ ทส. ต่อไป

๑)   
 (นางสาวศุภมาส วัฒนกุล)  
 ผู้อำนวยการสำนักงานนโยบายและแผน

(นายสุรพล ปัดตานี)  
 รองปลัดกระทรวง ปฏิบัติราชการแทน  
 ปลัดกระทรวงทรัพยากรธรรมชาติและสิ่งแวดล้อม


๒)   
 (นายสมหมาย กิตยากุล)  
 ผู้อำนวยการสำนักแผนงานและสารสนเทศ

๓)   
 (นางสาวตฤจิต มหารวิฑารณนท์)  
 ผู้อำนวยการส่วนนโยบายและแผน




# แผนปฏิบัติการ ๕ ปี (พ.ศ. ๒๕๕๕ - ๒๕๕๘)

## กระทรวงทรัพยากรธรรมชาติและสิ่งแวดล้อม



สำนักนโยบายและยุทธศาสตร์ สำนักงานปลัดกระทรวงทรัพยากรธรรมชาติและสิ่งแวดล้อม

พฤศจิกายน ๒๕๕๔



แผนปฏิบัติการ ๔ ปี

พ.ศ. ๒๕๕๕ - ๒๕๕๘

กระทรวงทรัพยากรธรรมชาติและสิ่งแวดล้อม

MINISTRY OF NATURAL RESOURCES AND ENVIRONMENT

## คำนำ

รัฐธรรมนูญแห่งราชอาณาจักรไทย พ.ศ. ๒๕๕๐ กำหนดให้รัฐบาลแถลงนโยบายต่อรัฐสภา และจัดทำแผนการบริหารราชการแผ่นดิน ภายใน ๙๐ วัน นับจากวันที่คณะรัฐมนตรีแถลงนโยบายต่อรัฐสภา ดังนั้น แผนการบริหารราชการแผ่นดิน จึงเป็นแผนยุทธศาสตร์ของรัฐบาลที่แสดงทิศทางการบริหารราชการตามกรอบระยะเวลาที่กำหนด และพระราชกฤษฎีกาว่าด้วยหลักเกณฑ์และวิธีการบริหารกิจการบ้านเมืองที่ดี พ.ศ. ๒๕๕๖ มาตรา ๑๖ กำหนดให้ส่วนราชการจัดทำแผนปฏิบัติการราชการ ๕ ปี และแผนปฏิบัติการราชการประจำปี ภายใน ๖๐ วัน หลังจากที่แผนการบริหารราชการแผ่นดินประกาศในราชกิจจานุเบกษา ซึ่งแผนดังกล่าวจะต้องสอดคล้องกับแผนการบริหารราชการแผ่นดิน และมีผลผูกพันกับงบประมาณรายจ่ายประจำปีตามมาตรา ๑๓ ทั้งนี้ รมต. ครม. วันที่ ๓๐ สิงหาคม ๒๕๕๔ เห็นชอบให้ส่วนราชการ ยกเว้นการจัดทำแผนปฏิบัติการประจำปี ๒๕๕๕ และให้ใช้ค่าของงบประมาณรายจ่ายประจำปี ๒๕๕๕ แทนแผนปฏิบัติการประจำปี ๒๕๕๕ เพื่อให้กระบวนการจัดทำค่าของงบประมาณรายจ่ายประจำปี ๒๕๕๕ มีความรวดเร็วขึ้น

กระทรวงทรัพยากรธรรมชาติและสิ่งแวดล้อม จัดทำแผนปฏิบัติการ ๕ ปี (พ.ศ. ๒๕๕๕ - ๒๕๕๙) โดยการมีส่วนร่วมของหน่วยงานในสังกัด สอดคล้องกับแผนการบริหารราชการแผ่นดิน และนโยบายของรัฐบาล ๓ เรื่อง คือ นโยบายเร่งด่วนที่จะต้องดำเนินการในปีแรก นโยบายเศรษฐกิจ และนโยบายที่ดิน ทรัพยากรธรรมชาติและสิ่งแวดล้อม โดยกำหนดยุทธศาสตร์กระทรวงให้สอดคล้อง และเหมาะสมตามแนวทางของสำนักงานคณะกรรมการพัฒนาระบบราชการ จำนวน ๘ ยุทธศาสตร์ ได้แก่ (๑) อนุรักษ์ พื้นฟูและบริหารจัดการทรัพยากรธรรมชาติทุกประเภท ที่ดิน ป่าไม้ และสัตว์ป่า ที่ตอบสนองต่อการพัฒนาอย่างยั่งยืนและสอดคล้องกับปรัชญาเศรษฐกิจพอเพียง (๒) อนุรักษ์ พื้นฟูและบริหารจัดการทรัพยากรทางทะเลและชายฝั่งอย่างยั่งยืน (๓) บริหารจัดการเพื่อให้มีการใช้ประโยชน์ที่ดิน และทรัพยากรธรรมชาติอย่างเป็นธรรมและยั่งยืน (๔) การบริหารจัดการน้ำอย่างบูรณาการ ให้มีการจัดการน้ำในระดับประเทศทั้งน้ำผิวดินและน้ำใต้ดินอย่างมีประสิทธิภาพ (๕) พัฒนาระบบบริหารจัดการพิบัติภัย พัฒนาระบบเตือนภัยทางธรรมชาติและสาธารณภัย (๖) การพัฒนาเครื่องมือและกลไกในการดูแลรักษาคุณภาพสิ่งแวดล้อมและการจัดการมลพิษ (๗) พัฒนานองค์ความรู้ และกลไกในการบริหารจัดการทรัพยากรธรรมชาติและสิ่งแวดล้อมให้มีประสิทธิภาพ (๘) สร้างความตระหนัก จิตสำนึก และ การมีส่วนร่วมในการบริหารจัดการทรัพยากรธรรมชาติและสิ่งแวดล้อม และมีการกำหนดโครงการสำคัญ (Flagship Project) ภายใต้ยุทธศาสตร์กระทรวงดังกล่าว จำนวน ๔ โครงการ ภายใต้โครงการหลักจะมีโครงการย่อย แผนงาน และงบประมาณของหน่วยงานที่รับผิดชอบดำเนินการในการดำเนินการครั้งนี้ มีข้อจำกัดด้วยห้วงเวลา จำกัด หน่วยงานจึงควรทบทวน ปรับปรุงให้มีประสิทธิภาพต่อไป

แผนปฏิบัติการราชการ ๕ ปี (พ.ศ. ๒๕๕๕ - ๒๕๕๙) ฉบับนี้ ประกอบด้วย นโยบายการปฏิบัติการราชการ ของส่วนราชการ ตัวชี้วัด ค่าเป้าหมาย งบประมาณ และรายละเอียดข้อมูลอื่น ๆ ของทุกหน่วยงานในสังกัด ซึ่งสะท้อนตัวชี้วัดแผนการบริหารราชการแผ่นดิน และเพื่อเป็นเครื่องมือสำคัญของการทำงาน และบริหารราชการ ที่ทุกหน่วยงานมีส่วนร่วมดำเนินการ ผลักดันไปสู่การปฏิบัติอย่างเป็นรูปธรรม ให้สำเร็จลุล่วงตามวัตถุประสงค์ และเป้าหมาย เพื่อประโยชน์สุขของประชาชน และสังคมส่วนรวมต่อไป



(นายปรีชา เร่งสมบูรณ์สุข)

รัฐมนตรีว่าการกระทรวงทรัพยากรธรรมชาติและสิ่งแวดล้อม

พฤศจิกายน ๒๕๕๔

แบบสอบถามความคิดเห็นเกี่ยวกับ  
แผนปฏิบัติการ ๔ ปี (พ.ศ. ๒๕๕๕ - ๒๕๕๘)  
กระทรวงทรัพยากรธรรมชาติและสิ่งแวดล้อม

เรียน ผู้ตอบแบบสอบถาม

กระทรวงทรัพยากรธรรมชาติและสิ่งแวดล้อมได้จัดทำแผนปฏิบัติการ ๔ ปี (พ.ศ. ๒๕๕๕-๒๕๕๘) โดยมีวัตถุประสงค์เพื่อกำหนดกรอบและทิศทางในการดำเนินงานของหน่วยงานในสังกัดกระทรวงทรัพยากรธรรมชาติและสิ่งแวดล้อมซึ่งมีทั้งสิ้น ๑๐ ส่วนราชการ ๕ รัฐวิสาหกิจ ๒ องค์การมหาชน เพื่อให้ตอบสนองแผนการบริหารราชการแผ่นดิน (พ.ศ. ๒๕๕๕-๒๕๕๘) สอดคล้องและเชื่อมโยงกับยุทธศาสตร์การพัฒนาประเทศ แผนพัฒนาเศรษฐกิจและสังคมแห่งชาติ ฉบับที่ ๑๑ (พ.ศ. ๒๕๕๕-๒๕๕๙) และเพื่อให้การวางยุทธศาสตร์ตามแผนปฏิบัติการฉบับนี้ ได้มีการปรับปรุงแนวทางการดำเนินงานของกระทรวงเพื่อตอบสนองความต้องการของผู้รับบริการ และสภาพแวดล้อมที่เปลี่ยนแปลงไปอย่างต่อเนื่อง สำนักงานปลัดกระทรวงทรัพยากรธรรมชาติและสิ่งแวดล้อมจึงได้จัดให้มีการสำรวจความคิดเห็นของผู้รับบริการและผู้มีส่วนได้ส่วนเสียที่สำคัญที่มีต่อแผนปฏิบัติการ ๔ ปี กระทรวงทรัพยากรธรรมชาติและสิ่งแวดล้อม เพื่อนำมาใช้เป็นข้อมูลประกอบในการพิจารณาทบทวนและปรับปรุงแผนปฏิบัติการระดับกระทรวงฉบับต่อไป

สำนักงานปลัดกระทรวงทรัพยากรธรรมชาติและสิ่งแวดล้อมจึงใคร่ขอความอนุเคราะห์จากท่านตอบแบบสอบถามความคิดเห็นเกี่ยวกับแผนปฏิบัติการ ๔ ปี (พ.ศ. ๒๕๕๕-๒๕๕๘) กระทรวงทรัพยากรธรรมชาติและสิ่งแวดล้อม โดยสำนักงานปลัดกระทรวงทรัพยากรธรรมชาติและสิ่งแวดล้อมจะถือว่าความเห็นของท่านเป็นความลับ จะไม่มีการเปิดเผยข้อมูลเป็นรายบุคคล และขอขอบคุณท่านเป็นอย่างสูง ที่ได้กรุณาเสียสละเวลาอันมีค่า ในการตอบแบบสอบถามมา ณ โอกาสนี้

คำชี้แจง ให้ท่านทำเครื่องหมาย ✓ ในช่อง  หน้าตัวเลือกหรือเติมข้อความในช่องว่าง ที่ตรงกับความจริงแบบสอบถามนี้ประกอบด้วย ๔ ส่วน

- ส่วนที่ ๑ ข้อมูลทั่วไปของผู้ตอบแบบสอบถาม การดำเนินงานและทัศนคติเกี่ยวกับการบริหารจัดการทรัพยากรธรรมชาติและสิ่งแวดล้อม
- ส่วนที่ ๒ ข้อมูลความเห็นที่มีต่อแผนปฏิบัติการ ๔ ปี (พ.ศ. ๒๕๕๕-๒๕๕๘) กระทรวงทรัพยากรธรรมชาติและสิ่งแวดล้อม
- ส่วนที่ ๓ ข้อมูลความคิดเห็น/ข้อเสนอแนะเพื่อการปรับปรุงแผนปฏิบัติการระดับกระทรวงทรัพยากรธรรมชาติและสิ่งแวดล้อม



ส่วนที่ ๑ ข้อมูลทั่วไปของผู้ตอบแบบสอบถาม การดำเนินงานและทัศนคติเกี่ยวกับการบริหารจัดการทรัพยากร  
ธรรมชาติและสิ่งแวดล้อม

๑) หน่วยงานที่ท่านสังกัด

- หน่วยงานราชการในสังกัดกระทรวงทรัพยากรธรรมชาติและสิ่งแวดล้อม
  - ( ) กรม/รัฐวิสาหกิจ/องค์การมหาชน (ระบุ).....
  - ( ) หน่วยงานในสังกัด สป.ส่วนกลาง (ระบุ).....
  - ( ) หน่วยงานในสังกัด สป.ส่วนภูมิภาค (ระบุ).....
- หน่วยงานราชการอื่นที่มีได้สังกัดกระทรวงทรัพยากรธรรมชาติและสิ่งแวดล้อม  
โปรดระบุ.....
- อื่นๆ ระบุ.....

๒) ตำแหน่งของท่านในปัจจุบัน..... ระดับ.....

เพศ ( ) ชาย ( ) หญิง

๒.๑ ระดับการศึกษา

- ( ) ต่ำกว่าปริญญาตรี ( ) ปริญญาตรี
- ( ) ปริญญาโท ( ) สูงกว่าปริญญาโท

๒.๒ ประสบการณ์ด้านการจัดทำแผนของผู้ตอบแบบสอบถาม

- ( ) น้อยกว่า ๑ ปี ( ) ๑ - ๓ ปี
- ( ) ๔ - ๕ ปี ( ) ๕ ปี ขึ้นไป

๓) ท่าน/หน่วยงานของท่านได้รับบริการใดจากกระทรวงทรัพยากรธรรมชาติและสิ่งแวดล้อม หรือมีส่วนเกี่ยวข้อง  
อย่างไรกับกระทรวงทรัพยากรธรรมชาติและสิ่งแวดล้อม

- ผู้รับบริการ
- ผู้มีส่วนได้เสีย
- ผู้รับบริการและผู้มีส่วนได้เสีย
- อื่นๆ .....

.....  
.....  
.....

๔) สถานภาพปัจจุบันของกระทรวงทรัพยากรธรรมชาติและสิ่งแวดล้อม จากความเห็น/ประสบการณ์ของท่านและ  
ท่านคาดหวังสิ่งใดจากกระทรวงทรัพยากรธรรมชาติและสิ่งแวดล้อม

.....  
.....  
.....

ส่วนที่ ๒ ข้อมูลความเห็นที่มีต่อแผนปฏิบัติการ ๔ ปี (พ.ศ.๒๕๕๕-๒๕๕๘) กระทรวงทรัพยากรธรรมชาติและสิ่งแวดล้อม

๑) ท่านพอใจกับทิศทางการบริหารจัดการทรัพยากรธรรมชาติและสิ่งแวดล้อมตามแผนปฏิบัติการ ๔ ปี (พ.ศ. ๒๕๕๕-๒๕๕๘) กระทรวงทรัพยากรธรรมชาติและสิ่งแวดล้อม และมีความสอดคล้องต่อการแก้ไขปัญหาในปัจจุบัน เพียงใด

น้อยที่สุด       น้อย       มาก       มากที่สุด       ไม่ทราบ/ไม่มีความเห็น  
ข้อคิดเห็น (เช่น สาเหตุที่มีความพอใจมากหรือน้อย) :

.....  
.....  
.....

๒) ท่านคิดว่า วิสัยทัศน์ (Vision) ของกระทรวงทรัพยากรธรรมชาติและสิ่งแวดล้อม ที่ว่า “คงความสมบูรณ์ของธรรมชาติ พัฒนาและสนับสนุน ส่งเสริมให้ประชาชนอยู่ในสิ่งแวดล้อมที่ดี สู่การเป็นฐานการพัฒนาที่ยั่งยืน” สามารถสื่อสารกับการทำงานของกระทรวงฯ และเหมาะสมกับสถานการณ์ความต้องการในปัจจุบันมากน้อยเพียงใด

น้อยที่สุด       น้อย       มาก       มากที่สุด       ไม่ทราบ/ไม่มีความเห็น  
ท่านเห็นว่าควรปรับปรุง “วิสัยทัศน์” ของกระทรวงทรัพยากรธรรมชาติและสิ่งแวดล้อมหรือไม่ อย่างไร :

.....  
.....  
.....

๓) ท่านคิดว่า พันธกิจ ของกระทรวงทรัพยากรธรรมชาติและสิ่งแวดล้อม ที่ระบุว่า “อนุรักษ์ฟื้นฟู ควบคุมการจัดสรรและการใช้ประโยชน์จากทรัพยากรธรรมชาติและสิ่งแวดล้อม รวมทั้งการสร้างคุณค่าที่เชื่อมโยงกับการพัฒนาเศรษฐกิจและสังคม โดยอาศัยการเสริมสร้างระบบและกลไกการจัดการภายในให้สามารถดำเนินการกิจประสานกับเครือข่ายภาคีและผู้มีส่วนได้เสียภายนอกอย่างมีพลังและสอดคล้องกลมกลืน” มีความเหมาะสมกับภารกิจที่ดำเนินการในปัจจุบัน มากเพียงใด

น้อยที่สุด       น้อย       มาก       มากที่สุด       ไม่ทราบ/ไม่มีความเห็น  
ท่านเห็นว่าควรปรับปรุง “พันธกิจ” ของกระทรวงทรัพยากรธรรมชาติและสิ่งแวดล้อมหรือไม่ อย่างไร :

.....  
.....  
.....

๔) ท่านเห็นว่าการดำเนินงานตามยุทธศาสตร์ที่ ๑ “อนุรักษ์ พื้นฟูและบริหารจัดการทรัพยากรธรรมชาติทุกประเภท ที่ดิน ป่าไม้ และสัตว์ป่าที่ตอบสนองต่อการพัฒนาอย่างยั่งยืนและสอดคล้องกับปรัชญาเศรษฐกิจพอเพียง” ที่วางไว้ จะสามารถบรรลุผลสัมฤทธิ์ตามวิสัยทัศน์และเป้าหมายของกระทรวงทรัพยากรธรรมชาติและสิ่งแวดล้อม และตอบสนองต่อความต้องการของประเทศ ได้มากน้อยเพียงใด

น้อยที่สุด       น้อย       มาก       มากที่สุด       ไม่ทราบ/ไม่มีความเห็น

ท่านเห็นว่าควรปรับปรุงประเด็นยุทธศาสตร์ที่ ๑ อย่างไร :

.....

.....

.....

๕) ท่านเห็นว่าการดำเนินงานตามยุทธศาสตร์ที่ ๒ “อนุรักษ์ พื้นฟูและบริหารจัดการทรัพยากรทางทะเลและชายฝั่ง อย่างยั่งยืน” ที่วางไว้จะสามารถบรรลุผลสัมฤทธิ์ตามวิสัยทัศน์และเป้าหมายของกระทรวงทรัพยากรธรรมชาติและสิ่งแวดล้อม และตอบสนองต่อความต้องการของประเทศ ได้มากน้อยเพียงใด

น้อยที่สุด       น้อย       มาก       มากที่สุด       ไม่ทราบ/ไม่มีความเห็น

ท่านเห็นว่าควรปรับปรุงประเด็นยุทธศาสตร์ที่ ๒ อย่างไร :

.....

.....

.....

๖) ท่านเห็นว่าการดำเนินงานตามยุทธศาสตร์ที่ ๓ “บริหารจัดการเพื่อให้มีการใช้ประโยชน์ที่ดิน และทรัพยากรธรรมชาติ อย่างเป็นธรรมและยั่งยืน” ที่วางไว้จะสามารถบรรลุผลสัมฤทธิ์ตามวิสัยทัศน์และเป้าหมายของกระทรวงทรัพยากรธรรมชาติและสิ่งแวดล้อม และตอบสนองต่อความต้องการของประเทศ ได้มากน้อยเพียงใด

น้อยที่สุด       น้อย       มาก       มากที่สุด       ไม่ทราบ/ไม่มีความเห็น

ท่านเห็นว่าควรปรับปรุงประเด็นยุทธศาสตร์ที่ ๓ อย่างไร :

.....

.....

.....

๗) ท่านเห็นว่าการดำเนินงานตามยุทธศาสตร์ที่ ๔ “การบริหารจัดการน้ำอย่างบูรณาการ ให้มีการจัดการน้ำ ในระดับประเทศทั้งน้ำผิวดินและน้ำใต้ดินอย่างมีประสิทธิภาพ” ที่วางไว้จะสามารถบรรลุผลสัมฤทธิ์ตามวิสัยทัศน์ และเป้าหมายของกระทรวงทรัพยากรธรรมชาติและสิ่งแวดล้อม และตอบสนองต่อความต้องการของประเทศ ได้มาก น้อยเพียงใด

น้อยที่สุด       น้อย       มาก       มากที่สุด       ไม่ทราบ/ไม่มีความเห็น

ท่านเห็นว่าควรปรับปรุงประเด็นยุทธศาสตร์ที่ ๔ อย่างไร :

๘) ท่านเห็นว่าการดำเนินงานตามยุทธศาสตร์ที่ ๕ “พัฒนาระบบบริหารจัดการพิพิธภัณฑ์ พัฒนาระบบเตือนภัยทางธรรมชาติและสาธารณภัย” ที่วางไว้จะสามารถบรรลุผลสัมฤทธิ์ตามวิสัยทัศน์และเป้าหมายของกระทรวงทรัพยากรธรรมชาติและสิ่งแวดล้อม และตอบสนองต่อความต้องการของประเทศ ได้มากน้อยเพียงใด

น้อยที่สุด       น้อย       มาก       มากที่สุด       ไม่ทราบ/ไม่มีความเห็น

ท่านเห็นว่าควรปรับปรุงประเด็นยุทธศาสตร์ที่ ๕ อย่างไร :

๙) ท่านเห็นว่าการดำเนินงานตามยุทธศาสตร์ที่ ๖ “การพัฒนาเครื่องมือและกลไกในการดูแลรักษาคุณภาพสิ่งแวดล้อมและการจัดการมลพิษ” ที่วางไว้จะสามารถบรรลุผลสัมฤทธิ์ตามวิสัยทัศน์และเป้าหมายของกระทรวงทรัพยากรธรรมชาติและสิ่งแวดล้อม และตอบสนองต่อความต้องการของประเทศ ได้มากน้อยเพียงใด

น้อยที่สุด       น้อย       มาก       มากที่สุด       ไม่ทราบ/ไม่มีความเห็น

ท่านเห็นว่าควรปรับปรุงประเด็นยุทธศาสตร์ที่ ๖ อย่างไร :

๑๐) ท่านเห็นว่าการดำเนินงานตามยุทธศาสตร์ที่ ๗ “พัฒนาองค์ความรู้ และกลไกในการบริหารจัดการทรัพยากรธรรมชาติและสิ่งแวดล้อมให้มีประสิทธิภาพ” ที่วางไว้จะสามารถบรรลุผลสัมฤทธิ์ตามวิสัยทัศน์และเป้าหมายของกระทรวงทรัพยากรธรรมชาติและสิ่งแวดล้อม และตอบสนองต่อความต้องการของประเทศ ได้มากน้อยเพียงใด

น้อยที่สุด       น้อย       มาก       มากที่สุด       ไม่ทราบ/ไม่มีความเห็น

ท่านเห็นว่าควรปรับปรุงประเด็นยุทธศาสตร์ที่ ๗ อย่างไร :

๑๑) ท่านเห็นว่าการดำเนินงานตามยุทธศาสตร์ที่ ๘ “สร้างสมรรถนะนัก จัดสำนึก และการมีส่วนร่วมในการบริหารจัดการทรัพยากรธรรมชาติและสิ่งแวดล้อม” ที่วางไว้จะสามารถบรรลุผลสัมฤทธิ์ตามวิสัยทัศน์และเป้าหมายของกระทรวงทรัพยากรธรรมชาติและสิ่งแวดล้อม และตอบสนองต่อความต้องการของประเทศ ได้มากน้อยเพียงใด

น้อยที่สุด       น้อย       มาก       มากที่สุด       ไม่ทราบ/ไม่มีความเห็น

ท่านเห็นว่าควรปรับปรุงประเด็นยุทธศาสตร์ที่ ๘ อย่างไร :

๑๒) ท่านคิดว่าประเด็นยุทธศาสตร์ใดบ้าง ที่กระทรวงทรัพยากรธรรมชาติและสิ่งแวดล้อม ควรให้ความสำคัญสูงสุด ในการจัดทำแผนปฏิบัติการฯ ครั้งต่อไป (หากตอบมากกว่า ๑ ประเด็น โปรดเรียงลำดับ ๑,๒,๓ ....)

อนุรักษ์ ป่าไม้และบริหารจัดการทรัพยากรธรรมชาติทุกประเภท ที่ดิน ป่าไม้ และสัตว์ป่า ที่ตอบสนองต่อการพัฒนาอย่างยั่งยืนและสอดคล้องกับปรัชญาเศรษฐกิจพอเพียง

อนุรักษ์ ป่าไม้และบริหารจัดการทรัพยากรทางทะเลและชายฝั่งอย่างยั่งยืน

บริหารจัดการเพื่อให้มีการใช้ประโยชน์ที่ดิน และทรัพยากรธรรมชาติอย่างเป็นธรรมและยั่งยืน

การบริหารจัดการน้ำอย่างบูรณาการ ให้มีการจัดการน้ำในระดับประเทศทั้งน้ำผิวดินและน้ำใต้ดิน

\_\_\_\_\_ อย่างมีประสิทธิภาพ

พัฒนาระบบบริหารจัดการที่ปฏิบัติ พัฒนาระบบเตือนภัยทางธรรมชาติและสาธารณภัย

การพัฒนาเครื่องมือและกลไกในการดูแลรักษาคุณภาพสิ่งแวดล้อมและการจัดการมลพิษ

พัฒนาองค์ความรู้ และกลไกในการบริหารจัดการทรัพยากรธรรมชาติและสิ่งแวดล้อม

\_\_\_\_\_ ให้มีประสิทธิภาพ

สร้างความตระหนัก จิตสำนึก และการมีส่วนร่วมในการบริหารจัดการทรัพยากรธรรมชาติและสิ่งแวดล้อม

\_\_\_\_\_ และสิ่งแวดล้อม

อื่นๆ (โปรดระบุ).....

ส่วนที่ ๓ ข้อมูลความคิดเห็น/ข้อเสนอแนะเพื่อการปรับปรุงแผนปฏิบัติการกระทรวงทรัพยากรธรรมชาติและสิ่งแวดล้อม

๑) จะต้องดำเนินการอย่างไรเพื่อให้เกิดการขับเคลื่อนแผนปฏิบัติการกระทรวงทรัพยากรธรรมชาติและสิ่งแวดล้อม ไปสู่แผนปฏิบัติการประจำปีในหน่วยงานของท่านอย่างจริงจัง

๒) เพื่อให้การจัดทำแผนปฏิบัติราชการประจำปีของหน่วยงานท่านประสบความสำเร็จ หน่วยงานระดับกระทรวงฯ ควรให้การสนับสนุนอย่างไรบ้าง

.....  
.....  
.....

๓) ปัญหาอุปสรรคในภาพรวมของการจัดทำแผนปฏิบัติราชการระดับกระทรวงทรัพยากรธรรมชาติและสิ่งแวดล้อม

.....  
.....  
.....

๔) ท่านมีข้อเสนอแนะอื่นๆ เกี่ยวกับแนวทางในการจัดทำแผนปฏิบัติราชการระดับกระทรวงทรัพยากรธรรมชาติและสิ่งแวดล้อม ดังนี้

ข้อเสนอแนะ : .....

.....  
.....  
.....

๕) ท่านมีความประสงค์ที่จะเข้ามามีส่วนร่วมหรือเกี่ยวข้องในกระบวนการวางยุทธศาสตร์การดำเนินงานแผนปฏิบัติราชการระดับกระทรวงทรัพยากรธรรมชาติและสิ่งแวดล้อม ในอนาคตหรือไม่

มี  ไม่มี

หากตอบว่ามี โปรดแจ้ง ชื่อ/ที่อยู่ ในการติดต่อกลับ

ชื่อ/สกุล .....

ที่อยู่.....

โทรศัพท์..... โทรสาร .....

e-mail .....

ขอบพระคุณที่สละเวลาในการตอบแบบสอบถาม



# แผนปฏิบัติการ ๔ ปี (พ.ศ. ๒๕๕๕ - ๒๕๕๘)

## กระทรวงทรัพยากรธรรมชาติและสิ่งแวดล้อม



จัดทำโดย : กลุ่มพัฒนายุทธศาสตร์ สำนักนโยบายและยุทธศาสตร์  
สำนักงานปลัดกระทรวงทรัพยากรธรรมชาติและสิ่งแวดล้อม

พฤศจิกายน ๒๕๕๔



## แผนปฏิบัติการ ๔ ปี

พ.ศ. ๒๕๕๕ - ๒๕๕๘

กระทรวงทรัพยากรธรรมชาติและสิ่งแวดล้อม

MINISTRY OF NATURAL RESOURCES AND ENVIRONMENT



## คำนำ

รัฐธรรมนูญแห่งราชอาณาจักรไทย พ.ศ. ๒๕๕๐ กำหนดให้รัฐบาลแถลงนโยบายต่อรัฐสภา และจัดทำแผนการบริหารราชการแผ่นดิน ภายใน ๙๐ วัน นับจากวันที่คณะรัฐมนตรีแถลงนโยบายต่อรัฐสภา ดังนั้น แผนการบริหารราชการแผ่นดิน จึงเป็นแผนยุทธศาสตร์ของรัฐบาลที่แสดงทิศทางการบริหารราชการตามกรอบระยะเวลาที่กำหนด และพระราชกฤษฎีกาว่าด้วยหลักเกณฑ์และวิธีการบริหารกิจการบ้านเมืองที่ดี พ.ศ. ๒๕๔๖ มาตรา ๑๖ กำหนดให้ส่วนราชการจัดทำแผนปฏิบัติราชการ ๔ ปี และแผนปฏิบัติราชการประจำปี ภายใน ๖๐ วัน หลังจากที่แผนการบริหารราชการแผ่นดินประกาศในราชกิจจานุเบกษา ซึ่งแผนดังกล่าวจะต้องสอดคล้องกับแผนการบริหารราชการแผ่นดิน และมีผลผูกพันกับงบประมาณรายจ่ายประจำปีตามมาตรา ๑๓ ทั้งนี้ มติ ครม. วันที่ ๓๐ สิงหาคม ๒๕๕๔ เห็นชอบให้ส่วนราชการ ยกเว้นการจัดทำแผนปฏิบัติราชการประจำปี ๒๕๕๕ และให้ใช้ค่าของงบประมาณรายจ่ายประจำปี ๒๕๕๕ แทนแผนปฏิบัติราชการประจำปี ๒๕๕๕ เพื่อให้กระบวนการจัดทำค่าของงบประมาณรายจ่ายประจำปี ๒๕๕๕ มีความรวดเร็วขึ้น

กระทรวงทรัพยากรธรรมชาติและสิ่งแวดล้อม จัดทำแผนปฏิบัติราชการ ๔ ปี (พ.ศ. ๒๕๕๕ - ๒๕๕๘) โดยการมีส่วนร่วมของหน่วยงานในสังกัด สอดคล้องกับแผนการบริหารราชการแผ่นดิน และนโยบายของรัฐบาล ๓ เรื่อง คือ นโยบายเร่งด่วนที่จะต้องดำเนินการในปีแรก นโยบายเศรษฐกิจ และนโยบายที่ดิน ทรัพยากรธรรมชาติและสิ่งแวดล้อม โดยกำหนดยุทธศาสตร์กระทรวงให้สอดคล้อง และเหมาะสมตามแนวทางของสำนักงานคณะกรรมการพัฒนาระบบราชการ จำนวน ๘ ยุทธศาสตร์ ได้แก่ (๑) อนุรักษ์ ป่าไม้และบริหารจัดการทรัพยากรธรรมชาติทุกประเภท ที่ดิน ป่าไม้ และสัตว์ป่า ที่ตอบสนองต่อการพัฒนาอย่างยั่งยืนและสอดคล้องกับปรัชญาเศรษฐกิจพอเพียง (๒) อนุรักษ์ ป่าไม้และบริหารจัดการทรัพยากรทางทะเลและชายฝั่งอย่างยั่งยืน (๓) บริหารจัดการเพื่อให้มีการใช้ประโยชน์ที่ดิน และทรัพยากรธรรมชาติอย่างเป็นธรรมและยั่งยืน (๔) การบริหารจัดการน้ำอย่างบูรณาการ ให้มีการจัดการน้ำในระดับประเทศทั้งน้ำผิวดินและน้ำใต้ดินอย่างมีประสิทธิภาพ (๕) พัฒนาระบบบริหารจัดการพิบัติภัย พัฒนาระบบเตือนภัยทางธรรมชาติและสาธารณภัย (๖) การพัฒนาเครื่องมือและกลไกในการดูแลรักษาคุณภาพสิ่งแวดล้อมและการจัดการมลพิษ (๗) พัฒนาคณะความรู้ และกลไกในการบริหารจัดการทรัพยากรธรรมชาติและสิ่งแวดล้อมให้มีประสิทธิภาพ (๘) สร้างความตระหนัก จิตสำนึก และการมีส่วนร่วมในการบริหารจัดการทรัพยากรธรรมชาติและสิ่งแวดล้อม และมีการกำหนดโครงการสำคัญ (Flagship Project) ภายใต้ยุทธศาสตร์กระทรวงดังกล่าว จำนวน ๙ โครงการ ภายใต้โครงการหลักจะมีโครงการย่อย แผนงาน และงบประมาณของหน่วยงานที่รับผิดชอบดำเนินการในการดำเนินการครั้งนี้ มีข้อจำกัดด้วยห้วงเวลาจำกัด หน่วยงานจึงควรทบทวน ปรับปรุงให้มีประสิทธิภาพต่อไป

แผนปฏิบัติราชการ ๔ ปี (พ.ศ. ๒๕๕๕ - ๒๕๕๘) ฉบับนี้ ประกอบด้วย นโยบายการปฏิบัติราชการของส่วนราชการ ตัวชี้วัด ค่าเป้าหมาย งบประมาณ และรายละเอียดข้อมูลอื่น ๆ ของทุกหน่วยงานในสังกัด ซึ่งสะท้อนตัวชี้วัดแผนการบริหารราชการแผ่นดิน และเพื่อเป็นเครื่องมือสำคัญของการทำงาน และบริหารราชการที่ทุกหน่วยงานมีส่วนร่วมดำเนินการ ผลักดันไปสู่การปฏิบัติอย่างเป็นรูปธรรม ให้สำเร็จลุล่วงตามวัตถุประสงค์ และเป้าหมาย เพื่อประโยชน์สุขของประชาชน และสังคมส่วนรวมต่อไป



(นายปรีชา เร่งสมบูรณ์สุข)

รัฐมนตรีว่าการกระทรวงทรัพยากรธรรมชาติและสิ่งแวดล้อม

พฤศจิกายน ๒๕๕๔



## สารบัญ

บทนำ	หน้า
หนังสือขอความเห็นชอบแผนปฏิบัติการ ๔ ปี (พ.ศ. ๒๕๕๕ – ๒๕๕๘) กระทรวงทรัพยากรธรรมชาติและสิ่งแวดล้อม	ก – ข
<ul style="list-style-type: none"> <li>▪ หนังสือสำนักนโยบายและยุทธศาสตร์ ต่วนที่สุด ที่ ทส ๐๒๐๗.๒/๑๖๘๐ ลงวันที่ ๑๘ พ.ย. ๒๕๕๔ ค - จ ซึ่งปลัดกระทรวงทรัพยากรธรรมชาติและสิ่งแวดล้อม ได้ลงนามเห็นชอบแผนปฏิบัติการ ๔ ปี (พ.ศ. ๒๕๕๕ – ๒๕๕๘) ของกระทรวงทรัพยากรธรรมชาติและสิ่งแวดล้อม เมื่อวันที่ ๑๘ พ.ย. ๒๕๕๔</li> <li>▪ หนังสือกระทรวงทรัพยากรธรรมชาติและสิ่งแวดล้อม ต่วนที่สุด ที่ ๐๒๐๗.๒/๕๔๘๔ ลงวันที่ ๑๘ พ.ย. ๒๕๕๔ จ เรื่อง ขอส่งแผนปฏิบัติการสี่ปี (พ.ศ. ๒๕๕๕ - ๒๕๕๘) ของกระทรวงทรัพยากรธรรมชาติและ สิ่งแวดล้อม ซึ่งปลัดกระทรวงทรัพยากรธรรมชาติและสิ่งแวดล้อม ได้ลงนามถึงเลขาธิการคณะกรรมการ พัฒนาระบบบริหาร</li> </ul>	
<b>ส่วนที่ ๑ ภาพรวมกระทรวงทรัพยากรธรรมชาติและสิ่งแวดล้อม</b>	
<ul style="list-style-type: none"> <li>▪ วิสัยทัศน์ กระทรวงทรัพยากรธรรมชาติและสิ่งแวดล้อม ๑</li> <li>▪ พันธกิจ กระทรวงทรัพยากรธรรมชาติและสิ่งแวดล้อม ๑</li> <li>▪ ประเด็นยุทธศาสตร์ กระทรวงทรัพยากรธรรมชาติและสิ่งแวดล้อม ๒</li> <li>▪ เป้าหมายการให้บริการกระทรวง/เป้าประสงค์ กระทรวงทรัพยากรธรรมชาติและสิ่งแวดล้อม ๒</li> <li>▪ กลยุทธ์ กระทรวงทรัพยากรธรรมชาติและสิ่งแวดล้อม ๓</li> <li>▪ โครงสร้าง กระทรวงทรัพยากรธรรมชาติและสิ่งแวดล้อม ๕</li> </ul>	
<b>ส่วนที่ ๒ แผนการบริหารราชการแผ่นดิน (พ.ศ. ๒๕๕๕ - ๒๕๕๘) กระทรวงทรัพยากรธรรมชาติและสิ่งแวดล้อม</b>	
<ul style="list-style-type: none"> <li>▪ แผนการบริหารราชการแผ่นดิน (พ.ศ. ๒๕๕๕ - ๒๕๕๘) ในส่วนที่เกี่ยวข้องกับกระทรวง ทรัพยากรธรรมชาติและสิ่งแวดล้อม ๖</li> <li>▪ ความเชื่อมโยงแผนการบริหารราชการแผ่นดิน (พ.ศ. ๒๕๕๕ - ๒๕๕๘) และยุทธศาสตร์ กระทรวงทรัพยากรธรรมชาติและสิ่งแวดล้อม ๙</li> <li>▪ นโยบายการบริหารราชการแผ่นดิน (พ.ศ. ๒๕๕๕ - ๒๕๕๘) ส่วนที่เกี่ยวข้องกับกระทรวง ทรัพยากรธรรมชาติและสิ่งแวดล้อม ๑๘</li> <li>▪ ความเชื่อมโยงประเด็นยุทธศาสตร์/ยุทธศาสตร์ เป้าหมายการให้บริการ ทส./ เป้าประสงค์ ทส./กลยุทธ์ ทส. กระทรวงทรัพยากรธรรมชาติและสิ่งแวดล้อม ๑๙</li> </ul>	
<b>ส่วนที่ ๓ แผนปฏิบัติการสี่ปี (พ.ศ. ๒๕๕๕ - ๒๕๕๘) กระทรวงทรัพยากรธรรมชาติและสิ่งแวดล้อม</b>	
<ul style="list-style-type: none"> <li>▪ ส่วนราชการ รัฐวิสาหกิจ และองค์การมหาชน ในสังกัดกระทรวงทรัพยากรธรรมชาติและสิ่งแวดล้อม ๒๒</li> <li>▪ ผังความเชื่อมโยงเป้าหมายรัฐบาล (แผนการบริหารราชการแผ่นดิน พ.ศ. ๒๕๕๕ - ๒๕๕๘ และ แผนปฏิบัติการ ๔ ปี พ.ศ. ๒๕๕๕ - ๒๕๕๘) ของกระทรวงทรัพยากรธรรมชาติและสิ่งแวดล้อม ๒๓</li> </ul>	



- สรุปกรอบวงเงินงบประมาณแผนปฏิบัติการสี่ปี (พ.ศ. ๒๕๕๕ - ๒๕๕๘) ๒๔  
กระทรวงทรัพยากรธรรมชาติและสิ่งแวดล้อม (จำแนกตามนโยบายรัฐบาล)
- แผนภูมิแสดงกรอบงบประมาณแผนปฏิบัติการสี่ปี (พ.ศ. ๒๕๕๕ - ๒๕๕๘) ๒๔  
กระทรวงทรัพยากรธรรมชาติและสิ่งแวดล้อม (จำแนกตามนโยบายรัฐบาล)
- สรุปกรอบวงเงินงบประมาณแผนปฏิบัติการสี่ปี (พ.ศ. ๒๕๕๕ - ๒๕๕๘) ๒๕  
กระทรวงทรัพยากรธรรมชาติและสิ่งแวดล้อม (จำแนกตามประเด็นยุทธศาสตร์)
- แผนภูมิแสดงกรอบงบประมาณแผนปฏิบัติการสี่ปี พ.ศ. ๒๕๕๕ - ๒๕๕๘ ๒๕  
กระทรวงทรัพยากรธรรมชาติและสิ่งแวดล้อม (จำแนกตามประเด็นยุทธศาสตร์)
- แผนปฏิบัติการสี่ปี พ.ศ. ๒๕๕๕ - ๒๕๕๘ กระทรวงทรัพยากรธรรมชาติและสิ่งแวดล้อม ๒๖
- แผนปฏิบัติการสี่ปี พ.ศ. ๒๕๕๕ - ๒๕๕๘ กลุ่มภารกิจด้านทรัพยากรธรรมชาติ ๖๓
- แผนปฏิบัติการสี่ปี พ.ศ. ๒๕๕๕ - ๒๕๕๘ กลุ่มภารกิจด้านสิ่งแวดล้อม ๗๗
- แผนปฏิบัติการสี่ปี พ.ศ. ๒๕๕๕ - ๒๕๕๘ กลุ่มภารกิจด้านทรัพยากรน้ำในแผ่นดิน ๘๓
- แผนปฏิบัติการสี่ปี พ.ศ. ๒๕๕๕ - ๒๕๕๘ รายหน่วยงาน

#### ส่วนราชการ

- ◇ สำนักงานปลัดกระทรวงทรัพยากรธรรมชาติและสิ่งแวดล้อม ๙๐
- ◇ สำนักงานนโยบายและแผนทรัพยากรธรรมชาติและสิ่งแวดล้อม ๑๐๖
- ◇ กรมอุทยานแห่งชาติ สัตว์ป่า และพันธุ์พืช ๑๒๘
- ◇ กรมป่าไม้ ๑๖๗
- ◇ กรมทรัพยากรธรณี ๑๘๒
- ◇ กรมทรัพยากรทางทะเลและชายฝั่ง ๑๙๘
- ◇ กรมควบคุมมลพิษ ๒๑๖
- ◇ กรมส่งเสริมคุณภาพสิ่งแวดล้อม ๒๓๒
- ◇ กรมทรัพยากรน้ำ ๒๔๖
- ◇ กรมทรัพยากรน้ำบาดาล ๒๖๖

#### รัฐวิสาหกิจ

- ◇ องค์การสวนสัตว์ ๒๗๘
- ◇ องค์การสวนพฤกษศาสตร์ ๒๙๔
- ◇ องค์การอุตสาหกรรมป่าไม้ ๓๐๘
- ◇ องค์การจัดการน้ำเสีย ๓๓๒
- ◇ บริษัท ไม้อัดไทย จำกัด ๓๓๙

#### องค์การมหาชน

- ◇ สำนักงานพัฒนาเศรษฐกิจจากฐานชีวภาพ ๓๔๑
- ◇ องค์การบริหารจัดการก๊าซเรือนกระจก ๓๕๖



## บทนำ

### รัฐธรรมนูญแห่งราชอาณาจักรไทย พ.ศ. ๒๕๕๒

- **มาตรา ๗๕** บทบัญญัติในหมวดนี้ เป็นเจตจำนงให้รัฐดำเนินการตรากฎหมายและกำหนดนโยบายในการบริหารราชการแผ่นดิน ในการแถลงนโยบายต่อรัฐสภา คณะรัฐมนตรีที่จะเข้ารับบริหารราชการแผ่นดินต้องชี้แจงต่อรัฐสภาให้ชัดแจ้งว่าจะดำเนินการใด ในระยะเวลาใด เพื่อบริหารราชการแผ่นดินให้เป็นไปตามแนวนโยบายพื้นฐานแห่งรัฐ และต้องจัดทำรายงานผลการดำเนินการ รวมทั้งปัญหาและอุปสรรคเสนอต่อรัฐสภาปีละหนึ่งครั้ง

- **มาตรา ๗๖** คณะรัฐมนตรีต้องจัดทำแผนการบริหารราชการแผ่นดิน เพื่อแสดงมาตรการและรายละเอียดของแนวทางในการปฏิบัติราชการในแต่ละปีของการบริหารราชการแผ่นดิน ซึ่งจะต้องสอดคล้องกับแนวนโยบายพื้นฐานแห่งรัฐในการบริหารราชการแผ่นดิน คณะรัฐมนตรีต้องจัดให้มีแผนการตรากฎหมายที่จำเป็นต่อการดำเนินการตามนโยบายและแผนการบริหารราชการแผ่นดิน

### พระราชกฤษฎีกาว่าด้วยหลักเกณฑ์และวิธีการบริหารกิจการบ้านเมืองที่ดี พ.ศ. ๒๕๔๖

- **มาตรา ๑๓** กำหนดให้คณะรัฐมนตรีจัดให้มีแผนการบริหารราชการแผ่นดินตลอดระยะเวลาการบริหารราชการของคณะรัฐมนตรี เมื่อคณะรัฐมนตรีได้แถลงนโยบายต่อรัฐสภาแล้ว ให้สำนักเลขาธิการคณะรัฐมนตรี สำนักเลขาธิการนายกรัฐมนตรี สำนักงานคณะกรรมการพัฒนาการเศรษฐกิจและสังคมแห่งชาติ และสำนักงานประมาณร่วมกันจัดทำแผนการบริหารราชการแผ่นดิน เสนอคณะรัฐมนตรีพิจารณาภายในเก้าสิบวันนับแต่วันที่คณะรัฐมนตรีแถลงนโยบายต่อรัฐสภา เมื่อคณะรัฐมนตรีให้ความเห็นชอบในแผนการบริหารราชการแผ่นดินแล้ว ให้มีผลผูกพันคณะรัฐมนตรี รัฐมนตรีและส่วนราชการ ที่จะต้องดำเนินการจัดทำภารกิจให้เป็นไปตามแผนการบริหารราชการแผ่นดินนั้น

- **มาตรา ๑๔** ในการจัดทำแผนการบริหารราชการแผ่นดินตามมาตรา ๑๓ ให้จัดทำเป็นแผนสี่ปี โดยนำนโยบายของรัฐบาลที่แถลงต่อรัฐสภามาพิจารณาดำเนินการให้สอดคล้องกับแนวนโยบายพื้นฐานแห่งรัฐ ตามบทบัญญัติของรัฐธรรมนูญแห่งราชอาณาจักรไทยและแผนพัฒนาประเทศด้านต่าง ๆ ที่เกี่ยวข้อง ทั้งนี้ อย่างน้อยจะต้องมีสาระสำคัญเกี่ยวกับการกำหนดเป้าหมายและผลสัมฤทธิ์ของงาน ส่วนราชการหรือบุคคลที่จะรับผิดชอบในแต่ละภารกิจประมาณการรายได้และรายจ่าย และทรัพยากรต่าง ๆ ที่จะต้องใช้ระยะเวลาการดำเนินการและการติดตามประเมินผล

- **มาตรา ๑๖** ให้ส่วนราชการจัดทำแผนปฏิบัติการของส่วนราชการนั้น โดยจัดทำเป็นแผนสี่ปี ซึ่งจะต้องสอดคล้องกับแผนการบริหารราชการแผ่นดินตามมาตรา ๑๓ ในแต่ละปีงบประมาณ ให้ส่วนราชการจัดทำแผนปฏิบัติการประจำปี โดยให้ระบุสาระสำคัญเกี่ยวกับนโยบายการปฏิบัติราชการของส่วนราชการ เป้าหมายและผลสัมฤทธิ์ของงาน รวมทั้งประมาณการรายได้และรายจ่ายและทรัพยากรอื่นที่ต้องใช้เสนอต่อรัฐมนตรี เพื่อให้ความเห็นชอบ เมื่อรัฐมนตรีให้ความเห็นชอบแผนปฏิบัติการของส่วนราชการใดแล้ว ให้สำนักงานประมาณดำเนินการจัดสรรงบประมาณเพื่อปฏิบัติงานให้บรรลุผลสำเร็จในแต่ละภารกิจตามแผนปฏิบัติการดังกล่าว ในกรณีที่ส่วนราชการมิได้เสนอแผนปฏิบัติการในภารกิจใด หรือภารกิจใดไม่ได้รับความเห็นชอบจากรัฐมนตรี มิให้สำนักงานประมาณจัดสรรงบประมาณสำหรับภารกิจนั้นเมื่อสิ้นปีงบประมาณให้ส่วนราชการจัดทำรายงานแสดงผลสัมฤทธิ์ของแผนปฏิบัติการ

รัฐบาลนางสาวยิ่งลักษณ์ ชินวัตร นายกรัฐมนตรี ได้แถลงนโยบายต่อรัฐสภาเมื่อวันที่ ๒๓ สิงหาคม พ.ศ. ๒๕๕๔ และคณะรัฐมนตรีได้มีมติเห็นชอบแผนการบริหารราชการแผ่นดิน พ.ศ. ๒๕๕๕ – ๒๕๕๘ เมื่อวันที่ ๓๐ สิงหาคม ๒๕๕๔ และประกาศในราชกิจจานุเบกษาเมื่อวันที่ ๒๑ กันยายน ๒๕๕๔ การดำเนินการจัดแผนปฏิบัติการ ๔ ปี ของกระทรวง



ทรัพยากรธรรมชาติและสิ่งแวดล้อม ได้ยึดกรอบนโยบายรัฐบาล ตามแผนการบริหารราชการแผ่นดินเป็นหลัก ในการกำหนดรายละเอียดและแนวทางของกระทรวงที่จะดำเนินการในแต่ละปีเพื่อใช้เป็นแนวทางในการพิจารณาจัดสรรงบประมาณรายจ่ายประจำปี เป็นการผลักดันให้ประเด็นนโยบายตามแผนการบริหารราชการแผ่นดินประสบความสำเร็จตามเป้าหมายที่กำหนด การจัดทำแผนปฏิบัติการ ๔ ปี กระทรวงทรัพยากรธรรมชาติและสิ่งแวดล้อม ครั้งนี้ จัดทำตามแบบฟอร์มของสำนักงาน ก.พ.ร. และแบบฟอร์มของสำนักงานงบประมาณผ่านระบบสารสนเทศของสำนักงานงบประมาณ (e - Budgeting) ประกอบด้วยสาระสำคัญ ๓ ส่วน ดังนี้

**ส่วนที่ ๑ ภาพรวมและแผนผังแสดงความเชื่อมโยงของนโยบายรัฐบาล แผนการบริหารราชการแผ่นดิน** ในส่วนของกระทรวงทรัพยากรธรรมชาติและสิ่งแวดล้อม แผนยุทธศาสตร์กระทรวง ยุทธศาสตร์การจัดสรรงบประมาณ Flagship Project ผลผลิต/กิจกรรม เป้าหมายและตัวชี้วัด เป็นต้น

**ส่วนที่ ๒ แผนการบริหารราชการแผ่นดิน พ.ศ. ๒๕๕๕ – ๒๕๕๘** กระทรวงทรัพยากรธรรมชาติและสิ่งแวดล้อม

**ส่วนที่ ๓ แผนปฏิบัติการราชการ ๔ ปี (พ.ศ. ๒๕๕๕ – ๒๕๕๘)** ของกระทรวงทรัพยากรธรรมชาติและสิ่งแวดล้อม แผนปฏิบัติการ ๔ ปี ของกลุ่มภารกิจ จำนวน ๓ กลุ่มภารกิจ ได้แก่ กลุ่มภารกิจด้านทรัพยากรธรรมชาติและสิ่งแวดล้อม กลุ่มภารกิจด้านทรัพยากรน้ำในแผ่นดิน และแผนปฏิบัติการ ๔ ปี ของหน่วยงานในสังกัดกระทรวงทรัพยากรธรรมชาติและสิ่งแวดล้อม จำนวน ๑๗ หน่วยงาน โดยดำเนินการให้สอดคล้องกับแผนการบริหารราชการแผ่นดิน **นโยบายที่ ๑ นโยบายเร่งด่วนที่จะเริ่มดำเนินการในปีแรก** **นโยบายที่ ๓ นโยบายเศรษฐกิจและนโยบายที่ ๕ ที่ดิน ทรัพยากรธรรมชาติและสิ่งแวดล้อม** ซึ่งกระทรวงทรัพยากรธรรมชาติและสิ่งแวดล้อม เป็นเจ้าภาพหลัก ได้กำหนดยุทธศาสตร์กระทรวง ๘ ยุทธศาสตร์ ได้แก่

(๑) อนุรักษ์ ป่าไม้และบริหารจัดการทรัพยากรธรรมชาติทุกประเภท ที่ดิน ป่าไม้ และสัตว์ป่าที่ตอบสนองต่อการพัฒนาอย่างยั่งยืนและสอดคล้องกับปรัชญาเศรษฐกิจพอเพียง

(๒) อนุรักษ์ พืชน้ำและบริหารจัดการทรัพยากรทางทะเลและชายฝั่งอย่างยั่งยืน

(๓) บริหารจัดการเพื่อให้มีการใช้ประโยชน์ที่ดิน และทรัพยากรธรรมชาติอย่างเป็นธรรมและยั่งยืน

(๔) การบริหารจัดการน้ำอย่างบูรณาการ ให้มีการจัดการน้ำในระดับประเทศทั้งน้ำผิวดินและน้ำใต้ดินอย่างมีประสิทธิภาพ

(๕) พัฒนาระบบบริหารจัดการพิบัติภัย พัฒนาระบบเตือนภัยทางธรรมชาติและสาธารณภัย

(๖) การพัฒนาเครื่องมือและกลไกในการดูแลรักษาคุณภาพสิ่งแวดล้อมและการจัดการมลพิษ

(๗) พัฒนาองค์ความรู้ และกลไกในการบริหารจัดการทรัพยากรธรรมชาติและสิ่งแวดล้อมให้มีประสิทธิภาพ

(๘) สร้างความตระหนัก จิตสำนึก และการมีส่วนร่วมในการบริหารจัดการทรัพยากรธรรมชาติและสิ่งแวดล้อม

และมีการกำหนดโครงการสำคัญ (Flagship Project) ภายใต้อยุทธศาสตร์กระทรวงดังกล่าว จำนวน ๙ โครงการ ซึ่งแต่ละโครงการหลักจะมีโครงการย่อย แผนงาน และงบประมาณของหน่วยงานที่รับผิดชอบดำเนินการ พร้อมกับจัดทำรายละเอียดแผนงาน/โครงการ โดยมีกรอบวงเงิน ปี พ.ศ. ๒๕๕๕ - ๒๕๕๘ จำนวน ๔๗๖,๐๓๔.๖๐ ล้านบาท เพื่อดำเนินการโครงการ/แผนงานด้านทรัพยากรธรรมชาติและสิ่งแวดล้อมให้เป็นประโยชน์ต่อประเทศต่อไป

สำนักนโยบายและยุทธศาสตร์

สำนักงานปลัดกระทรวงทรัพยากรธรรมชาติและสิ่งแวดล้อม

พฤศจิกายน ๒๕๕๔



# ด่วนที่สุด บันทึกข้อความ



ส่วนราชการ สำนักนโยบายและยุทธศาสตร์ กลุ่มพัฒนายุทธศาสตร์ โทร. ๐ ๒๒๗๘ ๘๖๕๑

ที่ ทส ๐๒๐๗.๒/ ๑๖๙๐

วันที่ ๑๗ พฤศจิกายน ๒๕๕๔

เรื่อง ขอความเห็นชอบแผนปฏิบัติการสี่ปี (พ.ศ.๒๕๕๔-๒๕๕๘) ของกระทรวงทรัพยากรธรรมชาติและสิ่งแวดล้อม

เรียน ปลัดกระทรวงทรัพยากรธรรมชาติและสิ่งแวดล้อม



## เรื่องเดิม

ตามที่รอง ปกท.ทส. (นายสุรพล ปัตตานี) ปฏิบัติราชการแทน ปกท.ทส. ได้สั่งการทำหนังสือสำนักงาน ก.พ.ร. ด่วนที่สุด ที่ นร ๑๒๐๐/ว๔ ลงวันที่ ๒๒ กันยายน ๒๕๕๔ เรื่อง แจ้งแนวทางการจัดทำแผนปฏิบัติการสี่ปี เรียน ผอ.สนย. เพื่อโปรดพิจารณาดำเนินการต่อไป นั้น

## ข้อเท็จจริง

๑. สำนักงาน ก.พ.ร. ได้แจ้งมติ ครม. เมื่อวันที่ ๖ กันยายน ๒๕๕๔ เห็นชอบแผนการบริหารราชการแผ่นดิน พ.ศ. ๒๕๕๕-๒๕๕๘ (รัฐบาลนางสาวยิ่งลักษณ์ ชินวัตร นายกรัฐมนตรี) และมอบหมายให้ส่วนราชการและหน่วยงานของรัฐนำแผนการบริหารราชการแผ่นดิน พ.ศ. ๒๕๕๕-๒๕๕๘ ไปประกอบการจัดทำแผนปฏิบัติการสี่ปี ให้แล้วเสร็จภายใน ๖๐ วัน หลังจากแผนการบริหารราชการแผ่นดิน พ.ศ. ๒๕๕๕-๒๕๕๘ ประกาศในราชกิจจานุเบกษา ตาม พรฎ.ว่าด้วยหลักเกณฑ์และวิธีการบริหารกิจการบ้านเมืองที่ดี พ.ศ.๒๕๔๖ และให้กระทรวงจัดส่งไปยังสำนักงาน ก.พ.ร. ทั้งในรูปแบบเอกสารและอิเล็กทรอนิกส์ไฟล์ จำนวน ๓ ชุด ภายในวันที่ ๑๘ พฤศจิกายน ๒๕๕๔

๒. สป.ทส. โดย สนย. ได้แจ้งเวียนหน่วยงานในสังกัด ทส. เพื่อรับทราบแนวทางการจัดทำแผนปฏิบัติการสี่ปี และจัดส่งแผนปฏิบัติการสี่ปีของหน่วยงานให้ สป.ทส. ภายในวันที่ ๒๑ ตุลาคม ๒๕๕๔ ตามหนังสือ สป.ทส. ด่วนที่สุด ที่ ทส ๐๒๐๗.๒/ว๓๒๒๗ ลงวันที่ ๑๗ ตุลาคม ๒๕๕๔ เรื่อง แจ้งแนวทางการจัดทำแผนปฏิบัติการสี่ปี

๓. สนย. ได้จัดประชุมเชิงปฏิบัติการเพื่อจัดทำแผนปฏิบัติการสี่ปี ทส. (พ.ศ.๒๕๕๕-๒๕๕๘) เมื่อวันที่ ๑๖ พฤศจิกายน ๒๕๕๔ โดยการยกร่างแผนปฏิบัติการสี่ปี ระดับกระทรวง กลุ่มภารกิจและ สป.ทส. เสนอให้ที่ประชุมพิจารณา ทั้งนี้ ที่ประชุมได้มอบหมายให้ทุกหน่วยงานพิจารณารายละเอียดของร่างแผนดังกล่าว หากมีข้อแก้ไขขอให้หน่วยงานส่งให้ สนย. ภายในวันที่ ๑๗ พฤศจิกายน ๒๕๕๔ เวลา ๑๒.๐๐ น.

๔. สนย. ได้รวบรวมและสังเคราะห์ข้อมูลจากหน่วยงานในสังกัด ทส. เพื่อประมวลเสนอในรูปแบบ “แผนปฏิบัติการสี่ปี กระทรวงทรัพยากรธรรมชาติและสิ่งแวดล้อม (พ.ศ.๒๕๕๕-๒๕๕๘)” เรียบร้อยแล้ว (เอกสาร ๑)

/ข้อเสนอเพื่อ...

ข้อเสนอเพื่อพิจารณา

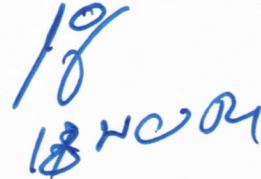
สนย. พิจารณาแล้ว ขอเรียนว่าเพื่อให้กระทรวงทรัพยากรธรรมชาติและสิ่งแวดล้อมจัดทำ “แผนปฏิบัติการสี่ปี กระทรวงทรัพยากรธรรมชาติและสิ่งแวดล้อม (พ.ศ.๒๕๕๕-๒๕๕๘)” ให้เป็นไปตาม พรฎ. ว่าด้วยหลักเกณฑ์และวิธีการบริหารกิจการบ้านเมืองที่ดี พ.ศ.๒๕๔๖ และมติกรม. เมื่อวันที่ ๖ กันยายน ๒๕๕๔ เห็นควรพิจารณาร่างแผนดังกล่าวที่ สนย. ได้รวบรวมและสังเคราะห์ข้อมูลจากหน่วยงานในสังกัด ทส. ภายหลังจากการประชุมเชิงปฏิบัติการเพื่อจัดทำแผนปฏิบัติการสี่ปี ทส. (พ.ศ.๒๕๕๕-๒๕๕๘) เมื่อวันที่ ๑๖ พฤศจิกายน ๒๕๕๔ เพื่อส่งให้สำนักงาน ก.พ.ร. ทราบและพิจารณาดำเนินการในส่วนที่เกี่ยวข้องต่อไป

จึงเรียนมาเพื่อโปรดพิจารณา หากเห็นชอบได้โปรดลงนามในหนังสือเรียนเลขาธิการคณะกรรมการพัฒนาระบบราชการที่แนบมาพร้อมนี้



(นายพงศ์บุญ ปองทอง)  
ผู้อำนวยการสำนักนโยบายและยุทธศาสตร์

ลงนามแล้ว



(นายชาติ ตราฐ)  
เลขาธิการกระทรวงทรัพยากรธรรมชาติและสิ่งแวดล้อม

# ด่วนที่สุด

ที่ ทส ๐๒๐๗.๒/ ๕๕๗๕



กระทรวงทรัพยากรธรรมชาติและสิ่งแวดล้อม  
๙๒ ถนนพหลโยธิน ซอย ๗  
เขตพญาไท กรุงเทพฯ ๑๐๔๐๐

๑๗ พฤศจิกายน ๒๕๕๔

เรื่อง ขอส่งแผนปฏิบัติการสี่ปี (พ.ศ.๒๕๕๕-๒๕๕๘) ของกระทรวงทรัพยากรธรรมชาติและสิ่งแวดล้อม  
เรียน เลขาธิการคณะกรรมการพัฒนาระบบราชการ

อ้างถึง หนังสือสำนักงาน ก.พ.ร. ด่วนที่สุด ที่ นร ๑๒๐๐/ว๔ ลงวันที่ ๒๒ กันยายน ๒๕๕๔

- สิ่งที่ส่งมาด้วย ๑. แผนปฏิบัติการสี่ปี (พ.ศ.๒๕๕๕-๒๕๕๘) ของกระทรวงทรัพยากรธรรมชาติและ  
สิ่งแวดล้อม จำนวน ๑ ชุด  
๒. อิเล็กทรอนิกส์ไฟล์ “แผนปฏิบัติการสี่ปี (พ.ศ.๒๕๕๕-๒๕๕๘) ของกระทรวง  
ทรัพยากรธรรมชาติและสิ่งแวดล้อม” จำนวน ๓ ชุด

ตามหนังสือที่อ้างถึง สำนักงาน ก.พ.ร. ได้แจ้งให้กระทรวงทรัพยากรธรรมชาติและสิ่งแวดล้อม  
จัดทำแผนปฏิบัติการสี่ปี (พ.ศ.๒๕๕๕-๒๕๕๘) ของกระทรวงและหน่วยงานในกำกับฝ่ายบริหาร  
และจัดส่งไปยังสำนักงาน ก.พ.ร. ความละเอียดแจ้งแล้ว นั้น

กระทรวงทรัพยากรธรรมชาติและสิ่งแวดล้อมได้จัดทำแผนปฏิบัติการสี่ปี (พ.ศ.๒๕๕๕-๒๕๕๘)  
ของกระทรวงทรัพยากรธรรมชาติและสิ่งแวดล้อมเรียบร้อยแล้ว ดังมีรายละเอียดปรากฏตามสิ่งที่ส่งมาด้วย

จึงเรียนมาเพื่อโปรดพิจารณาดำเนินการต่อไป

ขอแสดงความนับถือ

(นายไชติ ตราชู)

ปลัดกระทรวงทรัพยากรธรรมชาติและสิ่งแวดล้อม

สำนักงานปลัดกระทรวงทรัพยากรธรรมชาติและสิ่งแวดล้อม

สำนักนโยบายและยุทธศาสตร์

โทร. ๐ ๒๒๗๘ ๘๖๕๑/ โทรสาร ๐ ๒๒๗๘ ๘๖๔๗





กระทรวงทรัพยากรธรรมชาติและสิ่งแวดล้อม

MINISTRY OF NATURAL RESOURCES AND ENVIRONMENT

วิสัยทัศน์

คงความสมบูรณ์ของธรรมชาติ พัฒนาและสนับสนุน ส่งเสริมให้ประชาชน  
อยู่ในสิ่งแวดล้อมที่ดี สู่การเป็นฐานการพัฒนาที่ยั่งยืน

พันธกิจ

อนุรักษ์ ฟื้นฟู ควบคุมการจัดสรร และการใช้ประโยชน์จากทรัพยากรธรรมชาติและสิ่งแวดล้อม รวมทั้งการสร้างคุณค่าที่เชื่อมโยงกับการพัฒนาเศรษฐกิจและสังคม โดยอาศัยการเสริมสร้างระบบและกลไกการจัดการภายในให้สามารถดำเนินภารกิจประสานกับเครือข่ายภาคีและผู้มีส่วนได้เสียภายนอกอย่างมีพลัง และสอดคล้องกลมกลืน



### ประเด็นยุทธศาสตร์กระทรวงทรัพยากรธรรมชาติและสิ่งแวดล้อม

๑. อนุรักษ์ ป่าไม้และบริหารจัดการทรัพยากรธรรมชาติทุกประเภท ที่ดิน ป่าไม้ และสัตว์ป่าที่ตอบสนองต่อการพัฒนาอย่างยั่งยืนและสอดคล้องกับปรัชญาเศรษฐกิจพอเพียง
๒. อนุรักษ์ ป่าไม้และบริหารจัดการทรัพยากรทางทะเลและชายฝั่งอย่างยั่งยืน
๓. บริหารจัดการเพื่อให้มีการใช้ประโยชน์ที่ดิน และทรัพยากรธรรมชาติอย่างเป็นธรรมและยั่งยืน
๔. การบริหารจัดการน้ำอย่างบูรณาการ ให้มีการจัดการน้ำในระดับประเทศทั้งน้ำผิวดินและน้ำใต้ดินอย่างมีประสิทธิภาพ
๕. พัฒนาระบบบริหารจัดการพิบัติภัย พัฒนาระบบเตือนภัยทางธรรมชาติและสาธารณภัย
๖. การพัฒนาเครื่องมือและกลไกในการดูแลรักษาคุณภาพสิ่งแวดล้อมและการจัดการมลพิษ
๗. พัฒน่องค์ความรู้ และกลไกในการบริหารจัดการทรัพยากรธรรมชาติและสิ่งแวดล้อมให้มีประสิทธิภาพ
๘. สร้างความตระหนัก จิตสำนึก และการมีส่วนร่วมในการบริหารจัดการทรัพยากรธรรมชาติและสิ่งแวดล้อม

### เป้าหมายการให้บริการกระทรวง/เป้าประสงค์ ทส.

๑. ทรัพยากรธรรมชาติทุกประเภทในพื้นที่เป้าหมายได้รับการบริหารจัดการอย่างมีประสิทธิภาพ
๒. ทรัพยากรทางทะเลและชายฝั่งได้รับการฟื้นฟูและบริหารจัดการอย่างมีประสิทธิภาพ
๓. กลุ่มเป้าหมายได้รับการจัดการการใช้ประโยชน์ที่ดินอย่างเป็นธรรมและยั่งยืน
๔. ประชาชนในพื้นที่เสี่ยงอุทกภัยเร่งด่วน ได้รับการจัดการแบบบูรณาการและมีส่วนร่วมจากประชาชน
๕. กลุ่มเป้าหมายมีการนำเครื่องมือ กลไก และฐานข้อมูลมาใช้อนุรักษ์ คุ้มครอง และพัฒนาการใช้ประโยชน์ความหลากหลายทางชีวภาพอย่างยั่งยืน
๖. ประชาชนในพื้นที่เป้าหมายมีแหล่งน้ำที่มีการอนุรักษ์ ปรับปรุง ฟื้นฟู และพัฒนาเพื่อเป็นแหล่งน้ำต้นทุนที่มีปริมาณเพียงพอโดยการมีส่วนร่วม
๗. ประชาชนในพื้นที่เสี่ยงภัยมีความปลอดภัย ลดความสูญเสียชีวิตและทรัพย์สินของประชาชนในพื้นที่เสี่ยงภัย
๘. พื้นที่เป้าหมายมีคุณภาพสิ่งแวดล้อมดีขึ้น
๙. พื้นที่หรือกลุ่มเป้าหมายได้รับการบริหารจัดการเพื่อรองรับการเปลี่ยนแปลงสภาพภูมิอากาศและลดการปล่อยก๊าซเรือนกระจก
๑๐. ชุมชนเป้าหมายใช้องค์ความรู้ไปบริหารจัดการทรัพยากรธรรมชาติและสิ่งแวดล้อมในท้องถิ่น
๑๑. ทุกภาคส่วนสามารถนำองค์ความรู้และกลไกไปใช้ในการบริหารจัดการทรัพยากรธรรมชาติและสิ่งแวดล้อมได้อย่างมีประสิทธิภาพ



### กลยุทธ์ กระทรวงทรัพยากรธรรมชาติและสิ่งแวดล้อม

๑. อนุรักษ์ ป่าไม้ และบริหารจัดการทรัพยากรเพื่อรักษาสมดุลและเป็นฐานที่มั่นคงของการพัฒนาประเทศ
๒. สร้างความมั่นคงของนิเวศพื้นที่ที่ตอบสนองต่อการพัฒนาที่ยั่งยืนและสอดคล้องกับปรัชญาเศรษฐกิจพอเพียง
๓. พัฒนาและส่งเสริมการใช้ให้เกิดประโยชน์สูงสุดอย่างยั่งยืนและเป็นธรรม
๔. พัฒนาระบบฐานข้อมูลภูมิศาสตร์ เพื่อเพิ่มประสิทธิภาพการบริหารจัดการให้สอดคล้องกับสถานการณ์ปัจจุบัน
๕. กลไกการบริหารจัดการทรัพยากรน้ำแบบบูรณาการและส่งเสริมการมีส่วนร่วมของทุกภาคส่วนให้มีการใช้ทรัพยากรน้ำ เป็นฐานในการพัฒนาประเทศและคุณภาพชีวิตที่ดีของประชาชน
๖. พัฒนาและฟื้นฟูแหล่งน้ำเพื่อเพิ่มน้ำต้นทุน เพิ่มประสิทธิภาพการกระจายน้ำ บูรณาการน้ำผิวดิน ใต้ดิน และกำหนดมาตรฐานพัฒนาระบบน้ำสะอาด
๗. พัฒนามาตรการและระบบบริหารจัดการพิบัติภัยอย่างมีประสิทธิภาพ
๘. พัฒนาระบบการพยากรณ์ความเสี่ยงและเตือนภัยพิบัติล่วงหน้าในระดับพื้นที่ที่เชื่อมโยงกันหลายมิติ ให้สามารถรองรับกับสภาพอากาศและโอกาสภัยพิบัติทางธรรมชาติที่รุนแรง
๙. สร้างเครือข่ายในการติดตาม และเฝ้าระวังภัยพิบัติโดยความร่วมมือจากภาคประชาชนและเครือข่ายองค์กรที่เกี่ยวข้อง
๑๐. สร้างความตระหนักเตรียมพร้อมบรรเทาปัญหาและรองรับการเปลี่ยนแปลงสภาพสิ่งแวดล้อม โดยการใช้มาตรการทางกฎหมายและมาตรการทางสังคม
๑๑. เพิ่มศักยภาพองค์กรปกครองส่วนท้องถิ่น และพัฒนาความรู้ในการจัดการมลพิษและของเสีย รวมทั้งเสริมสร้างความรับผิดชอบต่อสังคมแก่ผู้ก่อมลพิษ
๑๒. ถ่ายทอดและประยุกต์ใช้เทคโนโลยีที่เหมาะสมเพื่อการแก้ไขและการป้องกันปัญหาที่ส่งผลกระทบต่อสิ่งแวดล้อม
๑๓. พัฒนาเครื่องมือในการบริหารจัดการเพื่อรองรับการเปลี่ยนแปลงสภาพภูมิอากาศ
๑๔. ปรับเปลี่ยนพฤติกรรมกรรมการบริโภคสู่สังคมคาร์บอนต่ำที่เป็นมิตรกับสิ่งแวดล้อม
๑๕. ส่งเสริมการมีส่วนร่วมในการบริหารจัดการทรัพยากรธรรมชาติและสิ่งแวดล้อมและพัฒนาองค์ความรู้ศักยภาพคนในทุกภาคส่วนพร้อมปรับปรุง พัฒนาและบังคับใช้กฎหมาย รวมทั้งระบบความร่วมมือกับต่างประเทศให้เหมาะสมและทันสมัย
๑๖. สร้างความเข้มแข็งให้แก่องค์กร ภาควิชา และเครือข่ายภายนอก เพื่อระดมความร่วมมือในการคุ้มครองและฟื้นฟูทรัพยากรธรรมชาติและสิ่งแวดล้อม
๑๗. สร้างจิตสำนึกสาธารณะให้แก่ประชาชนในการอนุรักษ์ ป่าไม้ และร่วมกันจัดการทรัพยากรธรรมชาติและสิ่งแวดล้อม
๑๘. พัฒนารูปแบบและส่งเสริมการใช้ประโยชน์จากทรัพยากรธรรมชาติและสิ่งแวดล้อมตามแนวปรัชญาเศรษฐกิจพอเพียง
๑๙. ส่งเสริมการพัฒนาธุรกิจที่เกี่ยวข้องกับการดูแล รักษา และยกระดับคุณภาพทรัพยากรธรรมชาติและสิ่งแวดล้อม

๒๐. พัฒนาระบบการเรียนรู้ในการสร้างสมดุลและใช้ประโยชน์จากทรัพยากรธรรมชาติและสิ่งแวดล้อมบนพื้นฐานภูมิปัญญาท้องถิ่น

๒๑. กำกับดูแล ติดตามและตรวจสอบการบังคับใช้กฎหมายที่เกี่ยวข้องให้มีผลบังคับทั่วถึงเท่าเทียมและสอดคล้องกับเจตนารมณ์

๒๒. ปรับปรุงโครงสร้างกลไกการจัดการ และระเบียบปฏิบัติให้มีคุณภาพและความคล่องตัวในการดำเนินการกิจ

๒๓. ปรับเปลี่ยนแนวคิดและวิธีการใช้งบประมาณให้มีประสิทธิภาพ และเชื่อมโยงงาน เพื่อร่วมทุนกับภาคีเครือข่ายในทุกระดับ

๒๔. สนับสนุนระบบการประเมินและการกำกับดูแลองค์กรโดยยึดหลักธรรมาภิบาล

๒๕. พัฒนาทรัพยากรมนุษย์ให้มีขีดความสามารถในการดำเนินการกิจร่วมกับภาคีและเครือข่าย

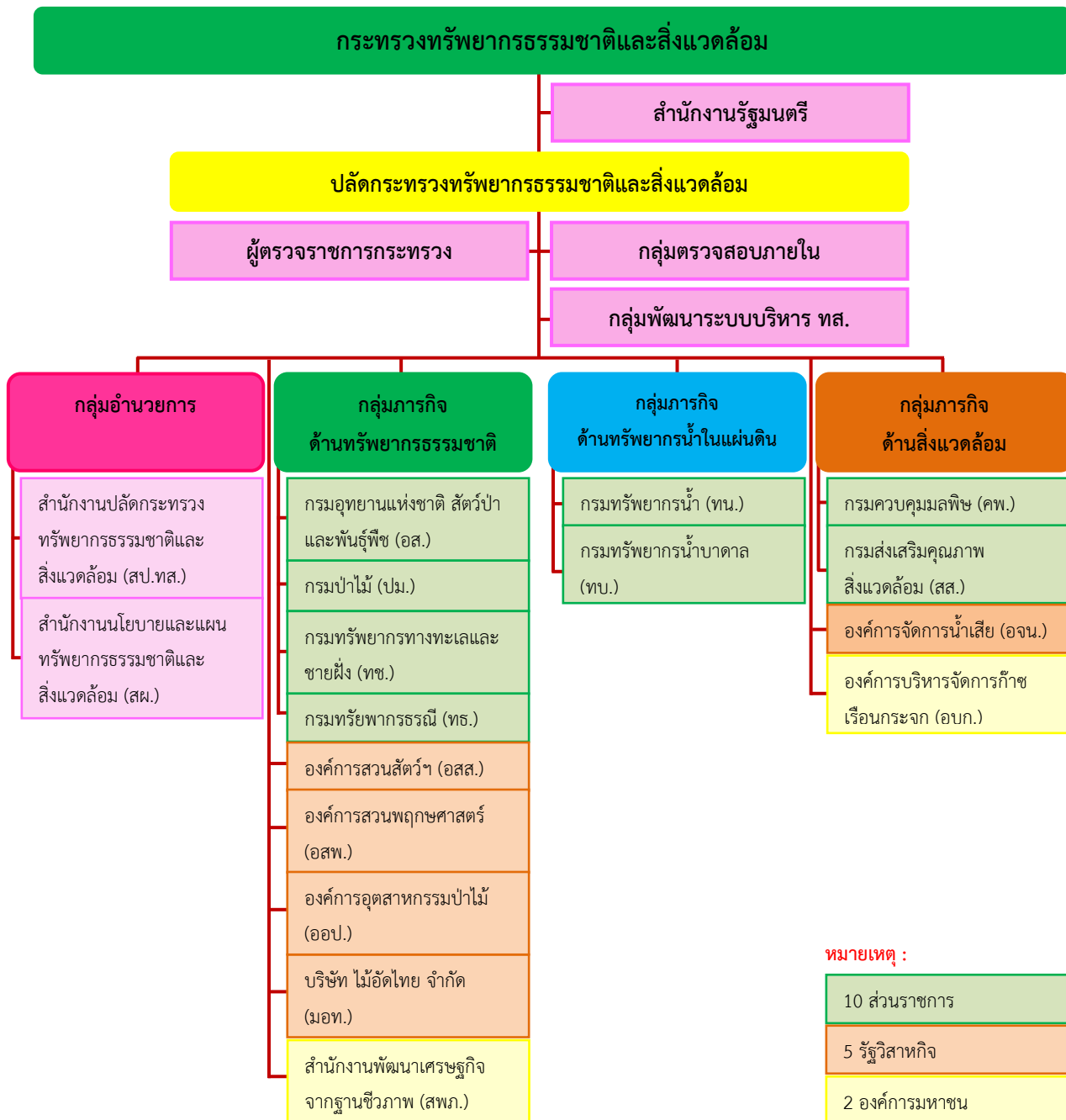
๒๖. เสริมสร้างวัฒนธรรมองค์กรให้เข้มแข็งและบรรยากาศในการทำงานที่เอื้ออำนวยต่อการร่วมมือกันขับเคลื่อนภารกิจ

๒๗. พัฒนาระบบสารสนเทศและเทคโนโลยีสนับสนุนการดำเนินการกิจให้ครอบคลุมทั่วทั้งองค์กร

๒๘. สร้างงานวิจัยและใช้ประโยชน์จากการวิจัยผ่านกระบวนการจัดการความรู้

# โครงสร้าง

## กระทรวงทรัพยากรธรรมชาติและสิ่งแวดล้อม





## แผนการบริหารราชการแผ่นดิน พ.ศ. ๒๕๕๕ - ๒๕๕๘ ในส่วนที่เกี่ยวข้องกับกระทรวงทรัพยากรธรรมชาติและสิ่งแวดล้อม

รัฐบาล (นางสาวยิ่งลักษณ์ ชินวัตร) ได้แถลงนโยบายต่อรัฐสภา เมื่อวันที่ ๒๓ สิงหาคม ๒๕๕๕ โดยให้ความสำคัญแก่บทบาทของทรัพยากรธรรมชาติและสิ่งแวดล้อมในการสร้างความสุขของประชาชนและ สร้างความสามารถในการแข่งขันของประเทศ โดยให้ความสำคัญแก่การบริหารจัดการอย่างบูรณาการระหว่าง มิติของ เศรษฐกิจ สังคม ทรัพยากรธรรมชาติและสิ่งแวดล้อม และเพิ่มการมีบทบาทร่วมของประชาชนและ ชุมชน โดยมีนโยบายที่เกี่ยวข้องกับกระทรวงทรัพยากรธรรมชาติและสิ่งแวดล้อมจะต้องดำเนินการ ดังนี้

### นโยบายที่ ๑

#### นโยบายเร่งด่วนที่จะเริ่มดำเนินการในปีแรก

ข้อ ๑.๔ ส่งเสริมให้มีการบริหารจัดการน้ำอย่างบูรณาการและเร่งรัดขยายเขตพื้นที่พื้นที่ชลประทาน โดยเร่งให้มีการบริหารจัดการน้ำในระดับประเทศอย่างมีประสิทธิภาพให้สามารถป้องกันปัญหาอุทกภัยและภัยแล้งได้ รวมทั้งสนับสนุนภาคการเกษตรด้วยการก่อสร้างระบบชลประทาน ขนาดกลาง และขนาดเล็ก พื้นฟูการขุดลอกคูคลอง และแหล่งน้ำธรรมชาติที่มีอยู่เดิม ขยายเขตการสูบน้ำด้วยไฟฟ้า จัดสร้างคลองส่งน้ำขนาดเล็กเข้าสู่ไร่นา และขยายเขต การจัดรูปที่ดิน เพื่อเพิ่มประสิทธิภาพการใช้น้ำและการผลิต ส่งเสริมการใช้น้ำให้เกิดประโยชน์สูงสุดและเหมาะสมกับ ชนิดพืช และจัดหาแหล่งน้ำในระดับไร่นาและชุมชนอย่างทั่วถึง

### นโยบายที่ ๓

#### เศรษฐกิจ

ข้อ ๓.๓.๒ ความสามารถในการแข่งขันของภาคอุตสาหกรรมในยกระดับประเทศด้วยการเพิ่มประสิทธิภาพ การผลิต การใช้พลังงานอย่างมีประสิทธิภาพ ลดต้นทุนของผู้ประกอบการ และยกระดับคุณภาพมาตรฐานสินค้าให้ เป็นที่ยอมรับในระดับสากล รวมทั้งส่งเสริมให้เอกชนลงทุนวิจัยและพัฒนาด้านเทคโนโลยีและนวัตกรรมเชิงพาณิชย์ ทั้งในกระบวนการผลิตและออกแบบผลิตภัณฑ์ตรงตามความต้องการของผู้ซื้อและสอดคล้องกับความต้องการของตลาด ตลอดจนส่งเสริมให้มีการสร้างตราสินค้าไทย

ข้อ ๓.๔.๒ ขยายการให้บริการน้ำสะอาดเพื่อการอุปโภคบริโภคให้ครอบคลุมประชาชนในทุกพื้นที่ และ สร้างการเข้าถึงบริการน้ำสะอาดอย่างเท่าเทียมกันทั่วประเทศเพื่อยกระดับคุณภาพชีวิตของประชาชน



## นโยบายที่ ๕

### ที่ดิน ทรัพยากรธรรมชาติและสิ่งแวดล้อม

**ข้อ ๕.๑ อนุรักษ์และฟื้นฟูทรัพยากรป่าไม้และสัตว์ป่า** โดยเร่งให้มีการปลูกป่าเพิ่มขึ้นควบคู่ไปกับการป้องกันการลักลอบบุกรุกทำลายป่าไม้และสัตว์ป่าเร่งสำรวจและจัดทำแนวเขตการใช้ประโยชน์ที่ดิน ส่งเสริมการบริหารจัดการป่าแบบกลุ่มป่าป่าชุมชน อุทยานแห่งชาติ เขตรักษาพันธุ์สัตว์ป่า สนับสนุนการจัดการอย่างมีส่วนร่วมและให้คนกับป่าอยู่ร่วมกันในลักษณะที่ทำให้คนมีภารกิจดูแลป่าให้มีความยั่งยืน โดยการปรับปรุงกฎหมายป่าไม้ทั้ง ๕ ฉบับให้สอดคล้องกับรัฐธรรมนูญ สร้างแรงจูงใจและส่งเสริมรายได้จากการอนุรักษ์ป่าไม้ ฟื้นฟูป่าไม้ตามแนวทางพระราชดำริ เพิ่มความชุ่มชื้นของป่าโดยฝายต้นน้ำลำธาร ป้องกันไฟป่าส่งเสริมการอนุรักษ์ใช้ประโยชน์จากทรัพยากรชีวภาพจากป่าและแปงแปงผลประโยชน์อย่างเป็นธรรม รวมทั้งนำระบบสารสนเทศมาใช้ในการจัดการทรัพยากรป่าไม้

**ข้อ ๕.๒ อนุรักษ์และฟื้นฟูทรัพยากรทางทะเลและชายฝั่ง** โดยการฟื้นฟูทะเลไทย จัดสร้างและขยายปะการังเทียมและหญ้าทะเลโดยการมีส่วนร่วมของชุมชนเพิ่มพื้นที่ป่าชายเลนและแก้ไขกฎระเบียบให้สามารถใช้ประโยชน์จากป่าชายเลนได้ ปรับปรุงการบริหารจัดการพื้นที่คุ้มครองทางทะเล อุทยานแห่งชาติทางทะเลบนฐานนิเวศอย่างมีส่วนร่วมเร่งประกาศเขตคุ้มครองทางทะเลและชายฝั่งในพื้นที่ระบบนิเวศสำคัญ รักษาความหลากหลายทางชีวภาพในทะเล ปรับปรุงและขยายเขตการทำประมงชายฝั่ง จำกัดและยกเลิกเครื่องมือประมงที่ทำลายล้างเพิ่มประสิทธิภาพกระบวนการดูแลเกี่ยวกับความมั่นคงทางทะเลปรับปรุงแก้ไขเพิ่มเติมกฎหมายให้สอดคล้องกับอนุสัญญาสหประชาชาติว่าด้วยกฎหมายทะเล ค.ศ. ๑๙๘๒ แก้ไขปัญหาการกัดเซาะชายฝั่งตามหลักวิชาการ

**ข้อ ๕.๓ ดูแลรักษาคุณภาพสิ่งแวดล้อมและเร่งรัดการควบคุมมลพิษ** โดยการปรับปรุงกฎหมายสิ่งแวดล้อมรวมทั้งเพิ่มประสิทธิภาพกระบวนการประเมินสิ่งแวดล้อมระดับยุทธศาสตร์ การประเมินผลกระทบสิ่งแวดล้อม การประเมินผลกระทบทางสุขภาพ ปรับปรุงกองทุนสิ่งแวดล้อมเพื่อให้เอื้อต่อการเข้าถึงขององค์กรภาคประชาชน ผลักดันกฎหมายว่าด้วยองค์การอิสระด้านสิ่งแวดล้อม ลดมลพิษทางอากาศขยะ น้ำเสีย กลิ่น และเสียง ที่เกิดจากการผลิตและบริโภค โดยเฉพาะเร่งรัดการสร้างระบบบำบัดน้ำเสียที่เกิดขึ้นจากสังคมเมืองและการผลิตในภาคเกษตรและอุตสาหกรรม การจัดการระบบกำจัดขยะ ของเสียอันตราย มลพิษทางอากาศ หมอกควันโดยวิธีที่เป็นมิตรกับสิ่งแวดล้อม และเพิ่มขีดความสามารถขององค์กรปกครองส่วนท้องถิ่นในการจัดการขยะมูลฝอยและการจัดการน้ำเสียชุมชน ส่งเสริมการพัฒนาเมืองและกิจกรรมที่ลดการผลิตก๊าซเรือนกระจก โดยมีเป้าหมายให้ประเทศไทยเป็นสังคมคาร์บอนต่ำ และสร้างกฎเกณฑ์ที่เหมาะสมเพื่อให้เกิดสมดุลระหว่างการพัฒนาอุตสาหกรรมและการรักษาสิ่งแวดล้อม และส่งเสริมใช้หลักการบุคคลที่ก่อให้เกิดภาวะมลพิษต้องเป็นผู้เสียค่าใช้จ่าย และหลักการการตอบแทนคุณค่าระบบนิเวศอย่างเป็นรูปธรรม

**ข้อ ๕.๔ สร้างความเป็นธรรมและลดความเหลื่อมล้ำในการใช้ประโยชน์ที่ดินและทรัพยากรธรรมชาติ** โดยการปฏิรูปการจัดการที่ดินโดยให้มีการกระจายสิทธิที่ดินอย่างเป็นธรรมและยั่งยืนโดยใช้มาตรการทางภาษีและจัดตั้งธนาคาร ที่ดินให้แก่คนจนและเกษตรกรรายย่อย พิจารณาให้ประชาชนได้ใช้ประโยชน์ที่ดินทั้งร้างทางราชการ ปกป้องที่สาธารณประโยชน์ ที่ดินทุ่งเลี้ยงสัตว์ ห้ามการปิดกั้นชายหาดสาธารณะ ผลักดันกฎหมายในการรับรองสิทธิของชุมชนในการจัดการทรัพยากร ที่ดิน น้ำ ป่าไม้ และทะเล ปฏิรูปกระบวนการยุติธรรมด้านทรัพยากรธรรมชาติและสิ่งแวดล้อม แก้ไขปัญหาการดำเนินคดีโลกรื้อกับคนจน



**ข้อ ๕.๕ ส่งเสริมและสร้างความตระหนักและจิตสำนึกทางด้านทรัพยากรธรรมชาติและสิ่งแวดล้อม** โดยการเสริมสร้างความรู้ความเข้าใจ ประชาสัมพันธ์และเผยแพร่การดำเนินกิจกรรม และการปรับปรุงพฤติกรรมการผลิตและการบริโภคสินค้าและบริการที่เป็นมิตรต่อสิ่งแวดล้อม รวมทั้งสนับสนุนการดำเนินงานของเครือข่ายอาสาสมัครพิทักษ์ทรัพยากรธรรมชาติและสิ่งแวดล้อม ให้ความสำคัญแก่ความร่วมมือระหว่างหน่วยงานและองค์กรทั้งภาครัฐและเอกชน ตลอดจนสนับสนุนการดำเนินการตามพันธกรณีระหว่างประเทศที่จะนำ มาสู่การเพิ่มประสิทธิภาพในการจัดการทรัพยากรธรรมชาติและสิ่งแวดล้อม

**ข้อ ๕.๖ ส่งเสริมให้มีการบริหารจัดการน้ำอย่างบูรณาการ** โดยการจัดให้มีการบริหารจัดการน้ำในระดับประเทศทั้งน้ำผิวดินและน้ำใต้ดินอย่างมีประสิทธิภาพโดยคำนึงถึงศักยภาพของกลุ่มน้ำ จัดหาและจัดสรรน้ำให้เพียงพอต่อการใช้ประโยชน์ด้วยการบูรณาการระบบน้ำในประเทศทั้ง ๒๕ กลุ่มน้ำ สนับสนุนเกษตรกรทำแหล่งน้ำในไร่นาพร้อมการผันน้ำจากกลุ่มน้ำอื่น ๆ และการจัดสร้างระบบโครงข่ายน้ำอย่างมีประสิทธิภาพทั่วถึงตามศักยภาพของพื้นที่ เพื่อสนองความต้องการของภาคเศรษฐกิจและการอุปโภคบริโภค

**ข้อ ๕.๗ สร้างภูมิคุ้มกันและเตรียมความพร้อมในการรองรับและปรับตัวต่อผลกระทบจากการเปลี่ยนแปลงของสภาพภูมิอากาศและพิบัติภัยธรรมชาติ** โดยการพัฒนาองค์ความรู้และระบบฐานข้อมูลเกี่ยวกับผลกระทบที่เกิดขึ้นจากการเปลี่ยนแปลงสภาพภูมิอากาศ เพิ่มขีดความสามารถในการพยากรณ์และคาดการณ์ความเสี่ยงจากการเปลี่ยนแปลงสภาพภูมิอากาศและภัยธรรมชาติในระดับประเทศและระดับพื้นที่ จัดทำ ยุทธศาสตร์รองรับพิบัติภัยระยะยาว ส่งเสริมและเร่งรัดการเตือนภัยและการเตรียมความพร้อมในการรับมือความแปรปรวนในปัจจุบัน เพื่อให้เป็นฐานกับการรับมือความเปลี่ยนแปลงในระยะยาว ป้องกันภัยพิบัติโดยเฉพาะน้ำท่วม สึนามิ แผ่นดินไหวและดินถล่ม สร้างกลไกส่งเสริมการเข้าถึงข้อมูลระดับชุมชน ท้องถิ่น เพิ่มขีดความสามารถในระดับชุมชนให้เข้มแข็งพร้อมรับมือกับการเปลี่ยนแปลงภูมิอากาศและภัยพิบัติต่าง ๆ ดำเนินการศึกษารอบคอบในเรื่องของความจำเป็นของโครงการพัฒนาเขื่อนและเกาะเพื่อป้องกันกรุงเทพฯ และภาคกลางให้ปลอดภัยจากการเพิ่มขึ้นของระดับน้ำทะเล และจากการละลายของน้ำแข็งขั้วโลกตามสภาวะโลกร้อนที่กำลังเกิดขึ้น

**ข้อ ๕.๘ พัฒน่องค์ความรู้ในการบริหารจัดการด้านทรัพยากรธรรมชาติและสิ่งแวดล้อม** โดยการส่งเสริมการวิจัยและพัฒน่องค์ความรู้ที่ชุมชน ท้องถิ่นส่งเสริมการทำวิจัยร่วมกับต่างประเทศ รวมทั้งส่งเสริมการใช้เทคโนโลยีที่ช่วยให้เกิดการใช้ทรัพยากรและพลังงานอย่างประหยัดและช่วยลดมลพิษ จัดหาบุคลากรทางวิทยาศาสตร์ด้านทรัพยากรธรรมชาติและสิ่งแวดล้อมในจังหวัดและองค์กรปกครองส่วนท้องถิ่น พัฒนาเครือข่ายนักวิจัยเพื่อแลกเปลี่ยนเรียนรู้ระหว่างนักวิจัยและภาคีอื่น ๆ สนับสนุนการจัดการทรัพยากรธรรมชาติเพื่อให้เกิดความมั่นคงทางอาหาร รวมทั้งการฟื้นฟูดินและการป้องกันการชะล้างทำลายดิน ดำเนินการศึกษา สำรวจและกำหนดยุทธศาสตร์การใช้ทรัพยากรธรณีอย่างยั่งยืน รวมถึงการศึกษาและอนุรักษ์ซากดึกดำบรรพ์



ความเชื่อมโยงแผนการบริหารราชการแผ่นดิน พ.ศ. ๒๕๕๕ – ๒๕๕๘

และยุทธศาสตร์กระทรวงทรัพยากรธรรมชาติและสิ่งแวดล้อม

แผนการบริหารราชการแผ่นดิน พ.ศ. ๒๕๕๕ – ๒๕๕๘	ยุทธศาสตร์ ทส.	กลยุทธ์ ทส.	Flagship Project
<p><b>๕.๑ อนุรักษ์และฟื้นฟูทรัพยากรป่าไม้ และสัตว์ป่า</b> โดยเร่งให้มีการปลูกป่าเพิ่มขึ้นควบคู่ไปกับการป้องกันการลักลอบบุกรุกทำลายป่าไม้และสัตว์ป่าเร่งสำรวจและจัดทำแนวเขตการใช้ประโยชน์ที่ดิน ส่งเสริมการบริหารจัดการป่าแบบกลุ่มป่าป่าชุมชน อุทยานแห่งชาติ เขตรักษาพันธุ์สัตว์ป่า สนับสนุนการจัดการอย่างมีส่วนร่วม และให้คนกับป่าอยู่ร่วมกันในลักษณะที่ทำให้คนมีภารกิจดูแลป่าให้มีความยั่งยืน โดยการปรับปรุงกฎหมายป่าไม้ทั้ง ๕ ฉบับให้สอดคล้องกับรัฐธรรมนูญ สร้างแรงจูงใจและส่งเสริมรายได้จากการอนุรักษ์ป่าไม้ ฟื้นฟูป่าไม้ตามแนวทางพระราชดำริ เพิ่มความชุ่มชื้นของป่าโดยฝายต้นน้ำลำธาร ป้องกันไฟป่า ส่งเสริมการอนุรักษ์ใช้ประโยชน์จากทรัพยากรชีวภาพจากป่าและแบ่งปันผลประโยชน์อย่างเป็นธรรม รวมทั้งนำระบบสารสนเทศมาใช้ในการจัดการทรัพยากรป่าไม้</p>	<p>๑. อนุรักษ์ ฟื้นฟูและบริหารจัดการทรัพยากรธรรมชาติทุกประเภท ที่ดิน ป่าไม้ และสัตว์ป่า ที่ตอบสนองต่อการพัฒนาอย่างยั่งยืนและสอดคล้องกับปรัชญาเศรษฐกิจพอเพียง</p>	<ul style="list-style-type: none"> <li>- อนุรักษ์ ฟื้นฟู และบริหารจัดการทรัพยากรเพื่อรักษาสมดุลและเป็นฐานที่มั่นคงของการพัฒนาประเทศ</li> <li>- สร้างความมั่นคงของนิเวศพื้นที่ที่ตอบสนองต่อการพัฒนาที่ยั่งยืนและสอดคล้องกับปรัชญาเศรษฐกิจพอเพียง</li> <li>- พัฒนาและส่งเสริมการใช้ให้เกิดประโยชน์สูงสุด อย่างยั่งยืนและเป็นธรรม</li> <li>- พัฒนาระบบฐานข้อมูลภูมิศาสตร์ เพื่อเพิ่มประสิทธิภาพการบริหารจัดการให้สอดคล้องกับสถานการณ์ปัจจุบัน</li> </ul>	<ul style="list-style-type: none"> <li>- โครงการอนุรักษ์ พัฒนาและบริหารจัดการทรัพยากรธรรมชาติและที่ดินป่าไม้</li> <li>- โครงการเพิ่มศักยภาพการรับมือกับปัญหาการเปลี่ยนแปลงสภาพภูมิอากาศ และภัยพิบัติ</li> </ul>
<p><b>๕.๒ อนุรักษ์และฟื้นฟูทรัพยากรทางทะเลและชายฝั่ง</b> โดยการฟื้นฟูทะเลไทย จัดสร้างและขยายปะการังเทียมและหญ้าทะเลโดย การมีส่วนร่วมของชุมชนเพิ่มพื้นที่ป่าชายเลนและแก้มลิงทะเล</p>	<p>๒. อนุรักษ์ ฟื้นฟูและบริหารจัดการทรัพยากรทางทะเลและชายฝั่งอย่างยั่งยืน</p>	<ul style="list-style-type: none"> <li>- อนุรักษ์ ฟื้นฟู และบริหารจัดการทรัพยากรเพื่อรักษาสมดุลและเป็นฐานที่มั่นคงของการพัฒนาประเทศ</li> </ul>	<ul style="list-style-type: none"> <li>- โครงการอนุรักษ์ และฟื้นฟูทรัพยากรทางทะเลและชายฝั่ง</li> </ul>

แผนการบริหารราชการแผ่นดิน พ.ศ. ๒๕๕๕ – ๒๕๕๘	ยุทธศาสตร์ ทส.	กลยุทธ์ ทส.	Flagship Project
<p>สามารถใช้ประโยชน์จากป่าชายเลนได้ ปรับปรุงการบริหารจัดการพื้นที่คุ้มครองทางทะเล อุทยานแห่งชาติทางทะเลบนฐานนิเวศอย่างมีส่วนร่วมเร่งประกาศเขตคุ้มครองทางทะเลและชายฝั่งในพื้นที่ระบบนิเวศสำคัญ รักษาความหลากหลายทางชีวภาพในทะเล ปรับปรุงและขยายเขตการทำประมงชายฝั่ง จำกัดและยกเลิกเครื่องมือประมงที่ทำลายล้างเพิ่มประสิทธิภาพกระบวนการดูแลเกี่ยวกับความมั่นคงทางทะเล ปรับปรุงแก้ไขเพิ่มเติมกฎหมายให้สอดคล้องกับอนุสัญญาสหประชาชาติว่าด้วยกฎหมายทะเล ค.ศ. ๑๙๘๒ แก้ปัญหาการกัดเซาะชายฝั่งตามหลักวิชาการ</p>			
<p><b>๕.๓ ดูแลรักษาคุณภาพสิ่งแวดล้อมและเร่งรัดการควบคุมมลพิษ</b> โดยการปรับปรุงกฎหมายสิ่งแวดล้อมรวมทั้งเพิ่มประสิทธิภาพกระบวนการประเมินสิ่งแวดล้อมระดับยุทธศาสตร์ การประเมินผลกระทบสิ่งแวดล้อม การประเมินผลกระทบทางสุขภาพ ปรับปรุงกองทุนสิ่งแวดล้อมเพื่อให้อีื้อต่อการเข้าถึงขององค์กรภาคประชาชน ผลักดันกฎหมายว่าด้วยองค์กรอิสระด้านสิ่งแวดล้อม อดมลพิษทางอากาศขยะ น้ำเสีย กลิ่นและเสียง ที่เกิดจากการผลิตและบริโภค โดยเฉพาะเร่งรัดการสร้างระบบบำบัดน้ำเสียที่เกิดขึ้นจาก</p>	<p>๖. การพัฒนาเครื่องมือและกลไกในการดูแลรักษาคุณภาพสิ่งแวดล้อมและการจัดการมลพิษ</p>	<ul style="list-style-type: none"> <li>- สร้างความตระหนักเตรียมพร้อมบรรเทาปัญหาและรองรับการเปลี่ยนแปลงสภาพสิ่งแวดล้อมโดยการใช้มาตรการทางกฎหมายและมาตรการทางสังคม</li> <li>- เพิ่มศักยภาพองค์กรปกครองส่วนท้องถิ่น และพัฒนาความรู้ในการจัดการมลพิษและของเสียรวมทั้งเสริมสร้างความรับผิดชอบต่อสังคมแก่ผู้ก่อมลพิษ</li> </ul>	<ul style="list-style-type: none"> <li>- โครงการพัฒนาศักยภาพ และเพิ่มประสิทธิภาพการบริหารจัดการทรัพยากรธรรมชาติและสิ่งแวดล้อมอย่างมีส่วนร่วม</li> </ul>

แผนการบริหารราชการแผ่นดิน พ.ศ. ๒๕๕๕ – ๒๕๕๘	ยุทธศาสตร์ ทส.	กลยุทธ์ ทส.	Flagship Project
<p>                             สังคมเมืองและการผลิตในภาคเกษตรและอุตสาหกรรม การจัดการระบบกำจัดขยะ ของเสียอันตรายมลพิษทางอากาศ หมอกควันโดยวิธีที่เป็นมิตรกับสิ่งแวดล้อม และเพิ่มขีดความสามารถขององค์กรปกครองส่วนท้องถิ่นในการจัดการขยะมูลฝอยและการจัดการน้ำเสียชุมชน ส่งเสริมการพัฒนาเมืองและกิจกรรมที่ลดการผลิตก๊าซเรือนกระจก โดยมีเป้าหมายให้ประเทศไทยเป็นสังคมคาร์บอนต่ำ และสร้างกฎเกณฑ์ที่เหมาะสมเพื่อให้เกิดสมดุลระหว่างการพัฒนาอุตสาหกรรมและการรักษาสิ่งแวดล้อม และส่งเสริมการใช้หลักการบุคคลที่ก่อให้เกิดภาวะมลพิษต้องเป็นผู้เสียค่าใช้จ่าย และหลักการการตอบแทนคุณค่าระบบนิเวศอย่างเป็นรูปธรรม                         </p> <p>                             ข้อ ๓.๓.๒ ความสามารถในการแข่งขันของภาคอุตสาหกรรมในยกระดับประเทศด้วยการเพิ่มประสิทธิภาพการผลิต การใช้พลังงานอย่างมีประสิทธิภาพ ลดต้นทุนของผู้ประกอบการ และยกระดับคุณภาพมาตรฐานสินค้าให้เป็นที่ยอมรับในระดับสากล รวมทั้งส่งเสริมให้เอกชนลงทุนวิจัยและพัฒนาด้านเทคโนโลยีและนวัตกรรมเชิงพาณิชย์ทั้งในกระบวนการผลิตและออกแบบผลิตภัณฑ์ตรงตาม                         </p>		<ul style="list-style-type: none"> <li>- ถ่ายทอดและประยุกต์ใช้เทคโนโลยีที่เหมาะสมเพื่อการแก้ไขและการป้องกันปัญหาที่ส่งผลกระทบต่อสิ่งแวดล้อม</li> <li>- พัฒนาเครื่องมือในการบริหารจัดการเพื่อรองรับการเปลี่ยนแปลงสภาพภูมิอากาศ</li> <li>- ปรับเปลี่ยนพฤติกรรมการบริโภคสู่สังคมคาร์บอนต่ำที่เป็นมิตรกับสิ่งแวดล้อม</li> </ul>	



แผนการบริหารราชการแผ่นดิน พ.ศ. ๒๕๕๕ – ๒๕๕๘	ยุทธศาสตร์ ทส.	กลยุทธ์ ทส.	Flagship Project
<p>ความต้องการของผู้ซื้อและ สอดคล้องกับความต้องการของ ตลาด ตลอดจนส่งเสริมให้มีการ สร้างตราสินค้าไทย</p>			
<p><b>๕.๔ สร้างความเป็นธรรมและลดความ เหลื่อมล้ำในการใช้ประโยชน์ที่ดิน และทรัพยากรธรรมชาติ</b> โดยการ ปฏิรูปการจัดการที่ดินโดยให้มีการ กระจายสิทธิที่ดินอย่างเป็นธรรมและ ยั่งยืนโดยใช้มาตรการทางภาษีและ จัดตั้งธนาคาร ที่ดินให้แก่คนจนและ เกษตรกรรายย่อย พิจารณาให้ ประชาชนได้ใช้ประโยชน์ที่ดินทั้งร้าง ทางราชการ ปกป้องที่สาธารณะ ประโยชน์ ที่ดินทุ่งเลี้ยงสัตว์ ห้ามการ ปิดกั้นชายหาดสาธารณะ ผลักดัน กฎหมายในการรับรองสิทธิของชุมชน ในการจัดการทรัพยากร ที่ดิน น้ำ ป่า ไม้ และทะเล ปฏิรูปกระบวนการ ยุติธรรมด้านทรัพยากรธรรมชาติและ สิ่งแวดล้อม แก้ไขปัญหาการ ดำเนินคดีโลกร้อนกับคนจน</p>	<p>๓. บริหารจัดการเพื่อให้มี การใช้ประโยชน์ที่ดิน และทรัพยากรธรรมชาติ อย่างเป็นธรรมและยั่งยืน</p>	<ul style="list-style-type: none"> <li>- พัฒนาและส่งเสริมการใช้ ให้เกิดประโยชน์สูงสุด อย่างยั่งยืนและเป็นธรรม</li> <li>- พัฒนาระบบฐานข้อมูล ภูมิศาสตร์ เพื่อเพิ่ม ประสิทธิภาพการบริหาร จัดการให้สอดคล้องกับ สถานการณ์ปัจจุบัน</li> </ul>	<ul style="list-style-type: none"> <li>- โครงการอนุรักษ์ พัฒนาและบริหาร จัดการทรัพยากร ธรรมชาติและที่ดิน ป่าไม้</li> </ul>
<p><b>๕.๕ ส่งเสริมและสร้างความตระหนัก และจิตสำนึกทางด้านทรัพยากร ธรรมชาติและสิ่งแวดล้อม</b> โดยการ เสริมสร้างความรู้ความเข้าใจ ประชาสัมพันธ์และเผยแพร่การ ดำเนินกิจกรรม และการปรับ พฤติกรรมการผลิตและการบริโภค สินค้าและการบริการที่เป็นมิตรต่อ สิ่งแวดล้อม รวมทั้งสนับสนุนการ ดำเนินงานของเครือข่ายอาสาสมัคร พิทักษ์ทรัพยากร</p>	<p>๘. สร้างความตระหนัก จิตสำนึก และการมี ส่วนร่วมในการบริหาร จัดการทรัพยากร ธรรมชาติและ สิ่งแวดล้อม</p>	<ul style="list-style-type: none"> <li>- ส่งเสริมการมีส่วนร่วมใน การบริหารจัดการ ทรัพยากรธรรมชาติและ สิ่งแวดล้อมและพัฒนา องค์ความรู้ศักยภาพคนใน ทุกภาคส่วนพร้อม ปรับปรุง พัฒนาและ บังคับใช้กฎหมายรวมทั้ง ระบบความร่วมมือกับ ต่างประเทศที่เหมาะสม และทันสมัย</li> </ul>	<ul style="list-style-type: none"> <li>- โครงการส่งเสริม การผลิต การบริการ และการบริโภคที่ เป็นมิตรกับ สิ่งแวดล้อม</li> <li>- โครงการเพิ่ม ศักยภาพการ รับมือกับปัญหา</li> </ul>

แผนการบริหารราชการแผ่นดิน พ.ศ. ๒๕๕๕ – ๒๕๕๘	ยุทธศาสตร์ ทส.	กลยุทธ์ ทส.	Flagship Project
ธรรมชาติและสิ่งแวดล้อม ให้ ความสำคัญแก่ความร่วมมือระหว่าง หน่วยงานและองค์กรทั้งภาครัฐและ เอกชน ตลอดจนสนับสนุนการ ดำเนินการตามพันธกรณีระหว่าง ประเทศที่จะนำ มาสู่การเพิ่ม ประสิทธิภาพในการจัดการ ทรัพยากรธรรมชาติและสิ่งแวดล้อม		<ul style="list-style-type: none"> <li>- สร้างความเข้มแข็งให้แก่องค์กร ภาคี และเครือข่ายภายนอก เพื่อระดมความร่วมมือในการคุ้มครองและฟื้นฟูทรัพยากรธรรมชาติและสิ่งแวดล้อม</li> <li>- สร้างจิตสำนึกสาธารณะให้แก่ประชาชนในการอนุรักษ์ ฟื้นฟู และร่วมกันจัดการทรัพยากรธรรมชาติและสิ่งแวดล้อม</li> <li>- กำกับดูแล ติดตามและตรวจสอบการบังคับใช้กฎหมายที่เกี่ยวข้องให้มีผลบังคับทั่วถึงเท่าเทียมและสอดคล้องกับเจตนารมณ์</li> <li>- ปรับปรุงโครงสร้างกลไกการจัดการ และระเบียบปฏิบัติให้มีคุณภาพและความคล่องตัวในการดำเนินภารกิจ</li> <li>- ปรับเปลี่ยนแนวคิดและวิธีการใช้งบประมาณให้มีประสิทธิภาพ และเชื่อมโยงงานเพื่อร่วมทุนกับภาคีเครือข่ายภาคี</li> <li>- สนับสนุนระบบการประเมินและการกำกับดูแลองค์กรโดยยึดหลักธรรมาภิบาล</li> </ul>	<ul style="list-style-type: none"> <li>การเปลี่ยนแปลงสภาพภูมิอากาศและภัยพิบัติ</li> <li>- โครงการพัฒนาศักยภาพ และเพิ่มประสิทธิภาพการบริหารจัดการทรัพยากรธรรมชาติและสิ่งแวดล้อมอย่างมีส่วนร่วม</li> <li>- แผนงานพัฒนาชนบทเชิงพื้นที่ประยุกต์ตามพระราชดำริ</li> </ul>

แผนการบริหารราชการแผ่นดิน พ.ศ. ๒๕๕๕ – ๒๕๕๘	ยุทธศาสตร์ ทส.	กลยุทธ์ ทส.	Flagship Project
		<ul style="list-style-type: none"> <li>- พัฒนาศักยภาพมนุษย์ให้ มีขีดความสามารถในการ ดำเนินการกิจกรรมกับภาคี และเครือข่าย</li> <li>- เสริมสร้างวัฒนธรรม องค์กรให้เข้มแข็งและ บรรยากาศในการทำงาน ที่เอื้ออำนวยต่อการ ร่วมมือกันขับเคลื่อน ภารกิจ</li> <li>- พัฒนาระบบสารสนเทศ และเทคโนโลยีสนับสนุน การดำเนินการกิจให้ ครอบคลุมทั่วทั้งองค์กร</li> </ul>	
<p><b>๕.๖ ส่งเสริมให้มีการบริหารจัดการน้ำ</b> อย่างบูรณาการ โดยการจัดให้มีการ บริหารจัดการน้ำในระดับประเทศทั้ง น้ำผิวดินและน้ำใต้ดินอย่างมี ประสิทธิภาพโดยคำนึงถึงศักยภาพ ของกลุ่มน้ำ จัดหาและจัดสรรน้ำให้ เพียงพอต่อการใช้ประโยชน์ด้วย การบูรณาการระบบน้ำในประเทศทั้ง ๒๕ กลุ่มน้ำ สนับสนุนเกษตรกรทำ แหล่งน้ำในไร่นาพร้อมการผันน้ำจาก กลุ่มน้ำอื่น ๆ และการจัดสร้างระบบ โครงข่ายน้ำอย่างมีประสิทธิภาพทั่วถึง ตามศักยภาพของพื้นที่ เพื่อสนอง ความต้องการของภาคเศรษฐกิจและ การอุปโภคบริโภค</p>	<p><b>๔. การบริหารจัดการน้ำ</b> อย่างบูรณาการ ให้มีการ จัดการน้ำในระดับ ประเทศทั้งน้ำผิวดินและ น้ำใต้ดินอย่างมี ประสิทธิภาพ</p>	<ul style="list-style-type: none"> <li>- กลไกการบริหารจัดการ ทรัพยากรน้ำแบบบูรณา การและส่งเสริมการมีส่วน ร่วมของทุกภาคส่วนให้มี ฐานในการพัฒนาประเทศ และคุณภาพชีวิตที่ดีของ ประชาชน</li> <li>- พัฒนาและฟื้นฟูแหล่งน้ำ เพื่อเพิ่มน้ำต้นทุน เพิ่ม ประสิทธิภาพการกระจาย น้ำ บูรณาการน้ำผิวดิน ใต้ดิน และกำหนด มาตรฐานพัฒนาระบบน้ำ สะอาด</li> </ul>	<ul style="list-style-type: none"> <li>- โครงการผันน้ำ จากประเทศ เพื่อนบ้าน</li> <li>- โครงการเชื่อมต่อ ๒๕ กลุ่มน้ำทั่ว ประเทศ</li> <li>- โครงการอนุรักษ์ พัฒนา และบริหาร จัดการทรัพยากรน้ำ อย่างบูรณาการ</li> </ul>

แผนการบริหารราชการแผ่นดิน พ.ศ. ๒๕๕๕ – ๒๕๕๘	ยุทธศาสตร์ ทส.	กลยุทธ์ ทส.	Flagship Project
<p>                             ข้อ ๑.๔ ส่งเสริมให้มีการบริหารจัดการน้ำ                              อย่างบูรณาการและเร่งรัดขยายเขต                              พื้นที่พื้นที่ชลประทาน โดยเร่งให้มี                              การบริหารจัดการน้ำในระดับประเทศ                              อย่างมีประสิทธิภาพให้สามารถ                              ป้องกันปัญหาอุทกภัยและภัยแล้งได้                              รวมทั้งสนับสนุนภาคการเกษตรด้วย                              การก่อสร้างระบบชลประทาน ขนาด                              กลาง และขนาดเล็ก พื้นฟูการขุดลอก                              คูคลอง และแหล่งน้ำธรรมชาติที่มีอยู่                              เดิม ขยายเขตการสูบน้ำด้วยไฟฟ้า                              จัดสร้างคลองส่งน้ำขนาดเล็กเข้าสู่ไร                              นา และขยายเขตการจัดรูปที่ดิน เพื่อ                              เพิ่มประสิทธิภาพการใช้น้ำและการ                              ผลิต ส่งเสริมการใช้น้ำให้เกิด                              ประโยชน์สูงสุดและเหมาะสมกับชนิด                              พืช และจัดหาแหล่งน้ำในระดับไร่นา                              และชุมชนอย่างทั่วถึง                         </p> <p>                             ๓.๔.๒ ขยายการให้บริการน้ำสะอาดเพื่อ                              การอุปโภคบริโภคให้ครอบคลุมประชาชน                              ในทุกพื้นที่ และสร้างการเข้าถึงบริการน้ำ                              สะอาดอย่างเท่าเทียมกันทั่วประเทศเพื่อ                              ยกระดับคุณภาพชีวิตของประชาชน                         </p>			<p>                             - โครงการอนุรักษ์                              พัฒนา และบริหาร                              จัดการทรัพยากรน้ำ                              อย่างบูรณาการ                              - โครงการเพิ่ม                              ศักยภาพการรับมือ                              กับปัญหาการ                              เปลี่ยนแปลงสภาพ                              ภูมิอากาศและภัย                              พิบัติ                         </p>



แผนการบริหารราชการแผ่นดิน พ.ศ. ๒๕๕๕ – ๒๕๕๘	ยุทธศาสตร์ ทส.	กลยุทธ์ ทส.	Flagship Project
<p><b>๕.๗ สร้างภูมิคุ้มกันและเตรียมความพร้อมในการรองรับและปรับตัวต่อผลกระทบจากการเปลี่ยนแปลงของสภาพภูมิอากาศและภัยพิบัติทางธรรมชาติ</b> โดยการพัฒนาองค์ความรู้และระบบฐานข้อมูลเกี่ยวกับผลกระทบที่เกิดขึ้นจากการเปลี่ยนแปลงสภาพภูมิอากาศ เพิ่มขีดความสามารถในการพยากรณ์และคาดการณ์ความเสี่ยงจากการเปลี่ยนแปลงสภาพภูมิอากาศและภัยธรรมชาติในระดับประเทศและระดับพื้นที่ จัดทำ ยุทธศาสตร์รองรับพิบัติภัยระยะยาว ส่งเสริมและเร่งรัดการเตือนภัยและการเตรียมความพร้อมในการรับมือความแปรปรวนในปัจจุบัน เพื่อให้เป็นฐานกับการรับมือความเปลี่ยนแปลงในระยะยาว ป้องกันภัยพิบัติโดยเฉพาะน้ำท่วม สึนามิ แผ่นดินไหวและดินถล่ม สร้างกลไกส่งเสริมการเข้าถึงข้อมูลระดับชุมชนท้องถิ่น เพิ่มขีดความสามารถในระดับชุมชนให้เข้มแข็งพร้อมรับมือกับการเปลี่ยนแปลงภูมิอากาศและภัยพิบัติต่าง ๆ ดำเนินการศึกษาอย่างรอบคอบในเรื่องของความจำเป็นของโครงการพัฒนาเขื่อนและเกาะเพื่อป้องกันกรุงเทพฯ และภาคกลางให้ปลอดภัยจากการเพิ่มขึ้นของระดับน้ำทะเล และจากการละลายของน้ำแข็งขั้วโลกตามสภาวะโลกร้อนที่กำลังเกิดขึ้น</p>	<p>๕. พัฒนาระบบบริหารจัดการพิบัติภัย พัฒนาระบบเตือนภัยทางธรรมชาติและสาธารณภัย</p>	<ul style="list-style-type: none"> <li>- พัฒนามาตรการและระบบบริหารจัดการพิบัติภัยอย่างมีประสิทธิภาพ</li> <li>- พัฒนาระบบการพยากรณ์ความเสี่ยงและเตือนภัยพิบัติล่วงหน้าในระดับพื้นที่ที่เชื่อมโยงกันหลายมิติให้สามารถรองรับกับสภาพอากาศและโอกาสภัยพิบัติทางธรรมชาติที่รุนแรง</li> <li>- สร้างเครือข่ายในการติดตาม และเฝ้าระวังภัยพิบัติโดยความร่วมมือจากภาคประชาชนและเครือข่ายองค์กรที่เกี่ยวข้อง</li> </ul>	<ul style="list-style-type: none"> <li>- โครงการเพิ่มศักยภาพการรับมือกับปัญหาการสภาพภูมิอากาศและภัยพิบัติ</li> </ul>



แผนการบริหารราชการแผ่นดิน พ.ศ. ๒๕๕๕ – ๒๕๕๘	ยุทธศาสตร์ ทส.	กลยุทธ์ ทส.	Flagship Project
<p><b>๕.๘ พัฒนาศักยภาพในการบริหารจัดการด้านทรัพยากรธรรมชาติและสิ่งแวดล้อม</b> โดยการส่งเสริมการวิจัยและพัฒนาศักยภาพที่ชุมชนท้องถิ่นส่งเสริมการทำวิจัยร่วมกับต่างประเทศ รวมทั้งส่งเสริมการใช้เทคโนโลยีที่ช่วยให้เกิดการใช้ทรัพยากรและพลังงานอย่างประหยัดและช่วยลดมลพิษ จัดทำบุคลากรทางวิทยาศาสตร์ด้านทรัพยากรธรรมชาติและสิ่งแวดล้อมในจังหวัดและองค์กรปกครองส่วนท้องถิ่น พัฒนาเครือข่ายนักวิจัยเพื่อแลกเปลี่ยนเรียนรู้ระหว่างนักวิจัยและภาคีอื่น ๆ สนับสนุนการจัดการทรัพยากรธรรมชาติเพื่อให้เกิดความมั่นคงทางอาหาร รวมทั้งการฟื้นฟูดินและการป้องกันการชะล้างทำลายดิน ดำเนินการศึกษาสำรวจและกำหนดยุทธศาสตร์การใช้ทรัพยากรธรณีอย่างยั่งยืน รวมถึงการศึกษาและอนุรักษ์ซากดึกดำบรรพ์</p>	<p>๗. พัฒนาศักยภาพ และกลไกในการบริหารจัดการทรัพยากรธรรมชาติและสิ่งแวดล้อมให้มีประสิทธิภาพ</p>	<ul style="list-style-type: none"> <li>- ส่งเสริมการมีส่วนร่วมในการบริหารจัดการทรัพยากรธรรมชาติและสิ่งแวดล้อมและพัฒนาองค์ความรู้ศักยภาพคนในทุกภาคส่วนพร้อมปรับปรุง พัฒนาและบังคับใช้กฎหมายรวมทั้งระบบความร่วมมือกับต่างประเทศที่เหมาะสมและทันสมัย</li> <li>- พัฒนารูปแบบและส่งเสริมการใช้ประโยชน์จากทรัพยากรธรรมชาติและสิ่งแวดล้อมตามแนวปรัชญาเศรษฐกิจพอเพียง</li> <li>- ส่งเสริมการพัฒนาธุรกิจที่เกี่ยวข้องกับการดูแลรักษา และยกระดับคุณภาพทรัพยากรธรรมชาติและสิ่งแวดล้อม</li> <li>- พัฒนาระบบการเรียนรู้ในการสร้างสมดุลและใช้ประโยชน์จากทรัพยากรธรรมชาติและสิ่งแวดล้อมบนพื้นฐานภูมิปัญญาท้องถิ่น</li> <li>- สร้างงานวิจัยและใช้ประโยชน์จากการวิจัยผ่านกระบวนการจัดการความรู้</li> </ul>	<ul style="list-style-type: none"> <li>- โครงการพัฒนาศักยภาพ และเพิ่มประสิทธิภาพการบริหารจัดการทรัพยากรธรรมชาติและสิ่งแวดล้อมอย่างมีส่วนร่วม</li> </ul>

นโยบายแผนการบริหารราชการแผ่นดิน พ.ศ. ๒๕๕๕ – ๒๕๕๘  
ส่วนที่เกี่ยวข้องกับกระทรวงทรัพยากรธรรมชาติและสิ่งแวดล้อม  
--- แฉลงนโยบายต่อรัฐสภาวันที่ ๒๓ สิงหาคม ๒๕๕๕ ---



ความเชื่อมโยงประเด็นยุทธศาสตร์/ยุทธศาสตร์ เป้าหมายการให้บริการ ทส./เป้าประสงค์ ทส. กลยุทธ์ ทส.

กระทรวงทรัพยากรธรรมชาติและสิ่งแวดล้อม

ประเด็นยุทธศาสตร์/ ยุทธศาสตร์ ทส.	เป้าหมายการให้บริการ ทส./ เป้าประสงค์ ทส.	กลยุทธ์ ทส.
๑. อนุรักษ์ ฟื้นฟูและบริหารจัดการ ทรัพยากรธรรมชาติทุกประเภท ที่ดิน ป่าไม้ และสัตว์ป่าที่ตอบสนองต่อการ พัฒนาอย่างยั่งยืนและสอดคล้องกับ ปรัชญาเศรษฐกิจพอเพียง	<ul style="list-style-type: none"> <li>➢ ทรัพยากรธรรมชาติทุกประเภท ในพื้นที่เป้าหมายได้รับการบริหาร จัดการอย่างมีประสิทธิภาพ</li> <li>➢ กลุ่มเป้าหมายมีการนำเครื่องมือ กลไก และฐานข้อมูลมาใช้อนุรักษ์ คุ้มครองและพัฒนาการใช้ประโยชน์ ความหลากหลายทางชีวภาพ อย่างยั่งยืน</li> </ul>	<ul style="list-style-type: none"> <li>➢ อนุรักษ์ ฟื้นฟู และบริหารจัดการทรัพยากร เพื่อรักษาสมดุลและเป็นฐานที่มั่นคงของการพัฒนา ประเทศ</li> <li>➢ สร้างความมั่นคงของนิเวศพื้นที่ที่ตอบสนอง ต่อการพัฒนาที่ยั่งยืนและสอดคล้องกับปรัชญา เศรษฐกิจพอเพียง</li> <li>➢ พัฒนาและส่งเสริมการใช้ให้เกิดประโยชน์สูงสุด อย่างยั่งยืนและเป็นธรรม</li> <li>➢ พัฒนาระบบฐานข้อมูลภูมิศาสตร์ เพื่อเพิ่ม ประสิทธิภาพการบริหารจัดการให้สอดคล้อง กับสถานการณ์ปัจจุบัน</li> </ul>
๒. อนุรักษ์ ฟื้นฟูและบริหารจัดการ ทรัพยากรทางทะเลและชายฝั่ง อย่างยั่งยืน	<ul style="list-style-type: none"> <li>➢ ทรัพยากรทางทะเลและชายฝั่ง ได้รับการอนุรักษ์ ฟื้นฟูและบริหาร จัดการอย่างมีประสิทธิภาพ</li> </ul>	<ul style="list-style-type: none"> <li>➢ อนุรักษ์ ฟื้นฟู และบริหารจัดการทรัพยากร เพื่อรักษาสมดุลและเป็นฐานที่มั่นคง ของการพัฒนาประเทศ</li> </ul>
๓. บริหารจัดการเพื่อให้มีการใช้ ประโยชน์ที่ดิน และทรัพยากร ธรรมชาติอย่างเป็นธรรมและยั่งยืน	<ul style="list-style-type: none"> <li>➢ กลุ่มเป้าหมายได้รับการจัดการ การใช้ประโยชน์ที่ดินอย่างเป็นธรรม และยั่งยืน</li> </ul>	<ul style="list-style-type: none"> <li>➢ พัฒนาและส่งเสริมการใช้ให้เกิดประโยชน์สูงสุด อย่างยั่งยืนและเป็นธรรม</li> <li>➢ พัฒนาระบบฐานข้อมูลภูมิศาสตร์ เพื่อเพิ่ม ประสิทธิภาพการบริหารจัดการให้สอดคล้องกับ สถานการณ์ปัจจุบัน</li> </ul>
๔. การบริหารจัดการน้ำอย่างบูรณาการ ให้มีการจัดการน้ำในระดับประเทศ ทั้งน้ำผิวดินและน้ำใต้ดินอย่างมี ประสิทธิภาพ	<ul style="list-style-type: none"> <li>➢ ประชาชนในพื้นที่เสี่ยงอุทกภัย เร่งด่วน ได้รับการจัดการแบบบูรณา การและมีส่วนร่วมจากประชาชน</li> <li>➢ ประชาชนในพื้นที่เป้าหมายมี แหล่งน้ำที่มีการอนุรักษ์ ปรับปรุง ฟื้นฟู และพัฒนาเพื่อเป็นแหล่งน้ำ ต้นทุนที่มีปริมาณเพียงพอ โดยการมีส่วนร่วม</li> </ul>	<ul style="list-style-type: none"> <li>➢ กลไกการบริหารจัดการทรัพยากรน้ำแบบบูรณา การและส่งเสริมการมีส่วนร่วมของทุกภาคส่วนให้ มีการใช้ทรัพยากรน้ำ เป็นฐานในการพัฒนา ประเทศและคุณภาพชีวิตที่ดีของประชาชน</li> <li>➢ พัฒนาและฟื้นฟูแหล่งน้ำเพื่อเพิ่มน้ำต้นทุน เพิ่มประสิทธิภาพการกระจายน้ำ บูรณาการ น้ำผิวดิน ใต้ดิน และกำหนดมาตรฐานพัฒนา ระบบน้ำสะอาด</li> </ul>

ประเด็นยุทธศาสตร์/ ยุทธศาสตร์ ทส.	เป้าหมายการให้บริการ ทส./ เป้าประสงค์ ทส.	กลยุทธ์ ทส.
๕. พัฒนาระบบบริหารจัดการพิบัติภัย พัฒนาระบบเตือนภัยทางธรรมชาติ และสาธารณภัย	<ul style="list-style-type: none"> <li>➢ ประชาชนในพื้นที่เสี่ยงภัยมีความปลอดภัย ลดความสูญเสียชีวิตและทรัพย์สินของประชาชนในพื้นที่เสี่ยงภัย</li> </ul>	<ul style="list-style-type: none"> <li>➢ พัฒนามาตรการและระบบบริหารจัดการพิบัติภัยอย่างมีประสิทธิภาพ</li> <li>➢ พัฒนาระบบการพยากรณ์ความเสี่ยงและเตือนภัยพิบัติล่วงหน้าในระดับพื้นที่ที่เชื่อมโยงกันหลายมิติให้สามารถรองรับกับสภาพอากาศและโอกาสภัยพิบัติทางธรรมชาติที่รุนแรง</li> <li>➢ สร้างเครือข่ายในการติดตาม และเฝ้าระวังภัยพิบัติโดยความร่วมมือจากภาคประชาชนและเครือข่ายองค์กรที่เกี่ยวข้อง</li> </ul>
๖. การพัฒนาเครื่องมือและกลไกในการ ดูแลรักษาคุณภาพสิ่งแวดล้อมและ การจัดการมลพิษ	<ul style="list-style-type: none"> <li>➢ พื้นที่เป้าหมายมีคุณภาพสิ่งแวดล้อมดีขึ้น</li> <li>➢ พื้นที่หรือกลุ่มเป้าหมายได้รับการบริหารจัดการเพื่อรองรับการเปลี่ยนแปลงสภาพภูมิอากาศและลดการปล่อยก๊าซเรือนกระจก</li> </ul>	<ul style="list-style-type: none"> <li>➢ สร้างความตระหนักเตรียมพร้อมบรรเทาปัญหาและรองรับการเปลี่ยนแปลงสภาพสิ่งแวดล้อมโดยการเข้ามาตราทางกฎหมายและมาตรการทางสังคม</li> <li>➢ เพิ่มศักยภาพองค์กรปกครองส่วนท้องถิ่น และพัฒนาความรู้ในการจัดการมลพิษและของเสียรวมทั้งเสริมสร้างความรับผิดชอบต่อสังคมแก่ผู้ก่อมลพิษ</li> <li>➢ ถ่ายทอดและประยุกต์ใช้เทคโนโลยีที่เหมาะสมเพื่อการแก้ไขและการป้องกันปัญหาที่ส่งผลกระทบต่อสิ่งแวดล้อม</li> <li>➢ พัฒนาเครื่องมือในการบริหารจัดการเพื่อรองรับการเปลี่ยนแปลงสภาพภูมิอากาศ</li> <li>➢ ปรับเปลี่ยนพฤติกรรมกรรมการบริโภคสู่สังคมคาร์บอนต่ำที่เป็นมิตรกับสิ่งแวดล้อม</li> </ul>
๗. พัฒนางค์ความรู้ และกลไกในการ บริหารจัดการทรัพยากรธรรมชาติ และสิ่งแวดล้อมให้มีประสิทธิภาพ	<ul style="list-style-type: none"> <li>➢ ชุมชนเป้าหมายใช้องค์ความรู้ไปบริหารจัดการทรัพยากรธรรมชาติและสิ่งแวดล้อมในท้องถิ่น</li> </ul>	<ul style="list-style-type: none"> <li>➢ ส่งเสริมการมีส่วนร่วมในการบริหารจัดการทรัพยากรธรรมชาติและสิ่งแวดล้อมและพัฒนางค์ความรู้ศักยภาพคนในทุกภาคส่วนพร้อมปรับปรุงพัฒนาและบังคับใช้กฎหมายรวมทั้งระบบความร่วมมือกับต่างประเทศให้เหมาะสมและทันสมัย</li> <li>➢ พัฒนารูปแบบและส่งเสริมการใช้ประโยชน์จากทรัพยากรธรรมชาติและสิ่งแวดล้อมตามแนวปรัชญาเศรษฐกิจพอเพียง</li> <li>➢ ส่งเสริมการพัฒนาธุรกิจที่เกี่ยวข้องกับการดูแลรักษา และยกระดับคุณภาพทรัพยากรธรรมชาติและสิ่งแวดล้อม</li> </ul>

ประเด็นยุทธศาสตร์/ ยุทธศาสตร์ ทส.	เป้าหมายการให้บริการ ทส./ เป้าประสงค์ ทส.	กลยุทธ์ ทส.
		<ul style="list-style-type: none"> <li>➢ พัฒนาระบบการเรียนรู้ในการสร้างสมดุลและใช้ประโยชน์จากทรัพยากรธรรมชาติและสิ่งแวดล้อมบนพื้นฐานภูมิปัญญาท้องถิ่น</li> <li>➢ สร้างงานวิจัยและใช้ประโยชน์จากการวิจัยผ่านกระบวนการจัดการความรู้</li> </ul>
<p>๘. สร้างความตระหนัก จิตสำนึก และการมีส่วนร่วมในการบริหารจัดการทรัพยากรธรรมชาติและสิ่งแวดล้อม</p>	<ul style="list-style-type: none"> <li>➢ ทุกภาคส่วนสามารถนำกลไกไปใช้ในการบริหารจัดการทรัพยากรธรรมชาติและสิ่งแวดล้อมได้อย่างมีประสิทธิภาพ</li> </ul>	<ul style="list-style-type: none"> <li>➢ ส่งเสริมการมีส่วนร่วมในการบริหารจัดการทรัพยากรธรรมชาติและสิ่งแวดล้อมและพัฒนาองค์ความรู้ศักยภาพคนในทุกภาคส่วนพร้อมปรับปรุงพัฒนาและบังคับใช้กฎหมายรวมทั้งระบบความร่วมมือกับต่างประเทศให้เหมาะสมและทันสมัย</li> <li>➢ สร้างความเข้มแข็งให้แก่องค์กร ภาคิ และเครือข่ายภายนอก เพื่อระดมความร่วมมือในการคุ้มครองและฟื้นฟูทรัพยากรธรรมชาติและสิ่งแวดล้อม</li> <li>➢ สร้างจิตสำนึกสาธารณะให้แก่ประชาชนในการอนุรักษ์ ฟื้นฟู และร่วมกันจัดการทรัพยากรธรรมชาติและสิ่งแวดล้อม</li> <li>➢ กำกับดูแล ติดตามและตรวจสอบการบังคับใช้กฎหมายที่เกี่ยวข้องให้มีผลบังคับทั่วถึงเท่าเทียมและสอดคล้องกับเจตนารมณ์</li> <li>➢ ปรับปรุงโครงสร้างกลไกการจัดการ และระเบียบปฏิบัติให้มีคุณภาพและความคล่องตัวในการดำเนินภารกิจ</li> <li>➢ ปรับเปลี่ยนแนวคิดและวิธีการใช้งบประมาณให้มีประสิทธิภาพ และเชื่อมโยงงานเพื่อร่วมทุนกับภาคีเครือข่ายภาคี</li> <li>➢ สนับสนุนระบบการประเมินและการกำกับดูแลองค์กรโดยยึดหลักธรรมาภิบาล</li> <li>➢ พัฒนาทรัพยากรมนุษย์ให้มีขีดความสามารถในการดำเนินภารกิจร่วมกับภาคีและเครือข่าย</li> <li>➢ เสริมสร้างวัฒนธรรมองค์กรให้เข้มแข็งและบรรยากาศในการทำงานที่เอื้ออำนวยต่อการร่วมมือกันขับเคลื่อนภารกิจ</li> <li>➢ พัฒนาระบบสารสนเทศและเทคโนโลยีสนับสนุนการดำเนินภารกิจให้ครอบคลุมทั่วทั้งองค์กร</li> </ul>

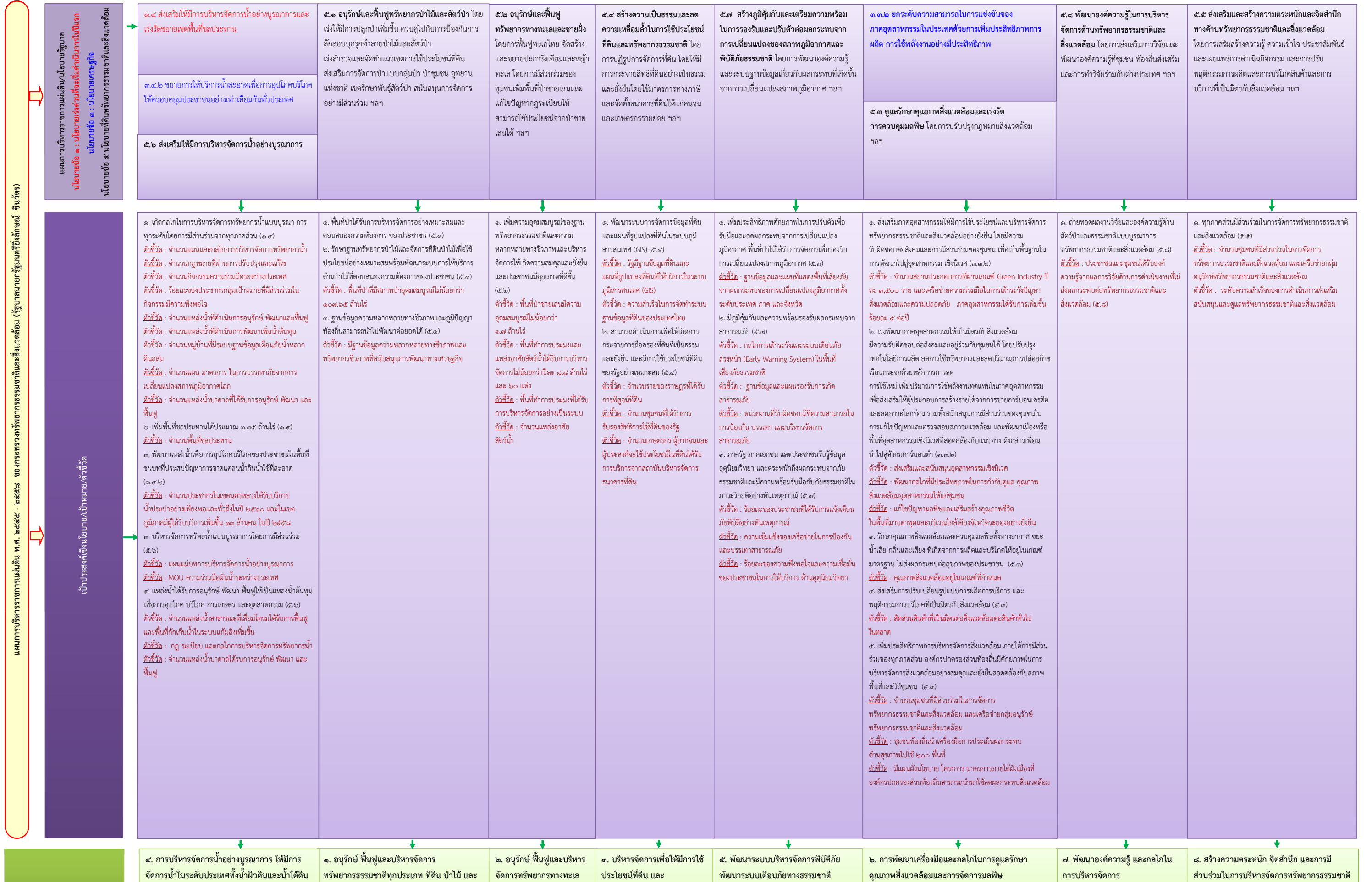
ส่วนราชการ รัฐวิสาหกิจ และองค์การมหาชน  
ในสังกัดกระทรวงทรัพยากรธรรมชาติและสิ่งแวดล้อม

ส่วนราชการ	
๑. สป.ทส.	สำนักงานปลัดกระทรวงทรัพยากรธรรมชาติและสิ่งแวดล้อม
๒. สผ.	สำนักงานนโยบายและแผนทรัพยากรธรรมชาติและสิ่งแวดล้อม
๓. คพ.	กรมควบคุมมลพิษ
๔. สส.	กรมส่งเสริมคุณภาพสิ่งแวดล้อม
๕. อส.	กรมอุทยานแห่งชาติ สัตว์ป่า และพันธุ์พืช
๖. ปม.	กรมป่าไม้
๗. ทธ.	กรมทรัพยากรธรณี
๘. ทช.	กรมทรัพยากรทางทะเลและชายฝั่ง
๙. ทน.	กรมทรัพยากรน้ำ
๑๐. ทบ.	กรมทรัพยากรน้ำบาดาล
รัฐวิสาหกิจ	
๑๑. อสส.	องค์การสวนสัตว์
๑๒. อสพ.	องค์การสวนพฤกษศาสตร์
๑๓. ออป.	องค์การอุตสาหกรรมป่าไม้
๑๔. อจน.	องค์การจัดการน้ำเสีย
๑๕. มอท.	บริษัท ไม้อัดไทย จำกัด
องค์การมหาชน	
๑๖. สพผ.	สำนักงานพัฒนาเศรษฐกิจจากฐานชีวภาพ
๑๗. อบก.	องค์การบริหารจัดการก๊าซเรือนกระจก

ผังความเชื่อมโยงเป้าหมายรัฐบาล (แผนการบริหารราชการแผ่นดิน พ.ศ. ๒๕๕๕ - ๒๕๕๘ และแผนปฏิบัติการ ๔ ปี พ.ศ. ๒๕๕๕ - ๒๕๕๘) ของกระทรวงทรัพยากรธรรมชาติและสิ่งแวดล้อม

วิสัยทัศน์ : คงความสมบูรณ์ของธรรมชาติ พัฒนา และสนับสนุนส่งเสริมให้ประชาชนอยู่ในสิ่งแวดล้อมที่ดี คู่การเป็นฐานการพัฒนาที่ยั่งยืน

พันธกิจ : อนุรักษ์ ปันฟู ควบคุมการจัดการ และการใช้ประโยชน์จากทรัพยากรธรรมชาติและสิ่งแวดล้อม รวมทั้งการสร้างคุณค่าที่เชื่อมโยงกับการพัฒนาเศรษฐกิจและสังคม โดยอาศัยการเสริมสร้างระบบและกลไกการจัดการภายในให้สามารถดำเนินการกับเครือข่ายภาคและผู้มีส่วนได้เสียภายนอกอย่างมีพลังและสอดคล้องกลมกลืน



ประเด็นยุทธศาสตร์ ทส.	อย่างมีประสิทธิภาพ	สัตว์ป่าที่ตอบสนองต่อการพัฒนาอย่างยั่งยืนและสอดคล้องกับปรัชญาเศรษฐกิจพอเพียง	และชายฝั่งอย่างยั่งยืน	ทรัพยากรธรรมชาติอย่างเป็นธรรมและยั่งยืน	และสาธารณภัย	ทรัพยากรธรรมชาติและสิ่งแวดล้อมให้มีประสิทธิภาพ	และสิ่งแวดล้อม
เป้าหมายการให้บริการ ทส. / เป้าประสงค์ ทส.	<p><b>๑๑. ประชาชนในพื้นที่เสี่ยงอุทกภัยเร่งด่วนได้รับการจัดการแบบบูรณาการและมีส่วนร่วมจากประชาชน</b></p> <p>๔. ประชาชนในพื้นที่เป้าหมายมีแหล่งน้ำที่มีการอนุรักษ์ ปรับปรุง พื้นฟู และพัฒนาเพื่อเป็นแหล่งน้ำต้นทุนที่มีปริมาณเพียงพอโดยมีส่วนร่วม</p>	<p>๓. ทรัพยากรธรรมชาติทุกประเภทในพื้นที่เป้าหมายได้รับการบริหารจัดการอย่างมีประสิทธิภาพ</p> <p>๑. กลุ่มเป้าหมายมีการนำเครื่องมือ กลไก และฐานข้อมูลมาใช้อนุรักษ์ คุ้มครองและพัฒนาการใช้ประโยชน์ความหลากหลายทางชีวภาพอย่างยั่งยืน</p>	<p>๙. ทรัพยากรทางทะเลและชายฝั่งได้รับการอนุรักษ์ พื้นฟูและบริหารจัดการอย่างมีประสิทธิภาพ</p>	<p>๑๐. กลุ่มเป้าหมายได้รับการจัดการการใช้ประโยชน์ที่ดินอย่างเป็นธรรมและยั่งยืน</p>	<p>๒. ประชาชนในพื้นที่เสี่ยงภัยมีความปลอดภัย ลดความเสี่ยงชีวิตและทรัพย์สินของประชาชนในพื้นที่เสี่ยง</p>	<p>๕. พื้นที่เป้าหมายมีคุณภาพสิ่งแวดล้อมดีขึ้น</p> <p>๘. พื้นที่หรือกลุ่มเป้าหมายได้รับการบริหารจัดการเพื่อรองรับการเปลี่ยนแปลงสภาพภูมิอากาศและลดการปล่อยก๊าซเรือนกระจก</p>	<p>๗. ชุมชนเป้าหมายใช้องค์ความรู้ไปบริหารจัดการทรัพยากรธรรมชาติและสิ่งแวดล้อมในท้องถิ่น</p> <p>๖. ทุกภาคส่วนสามารถนำกลไกไปใช้ในการบริหารจัดการทรัพยากรธรรมชาติและสิ่งแวดล้อมได้อย่างมีประสิทธิภาพ</p>
กลยุทธ์ ทส.	<ul style="list-style-type: none"> <li>- กลไกการบริหารจัดการทรัพยากรน้ำแบบบูรณาการและส่งเสริมการมีส่วนร่วมของทุกภาคส่วนให้มีการใช้ทรัพยากรน้ำเป็นฐานในการพัฒนาประเทศและคุณภาพชีวิตที่ดีของประชาชน</li> <li>- พัฒนาและฟื้นฟูแหล่งน้ำเพื่อเพิ่มน้ำต้นทุน เพิ่มประสิทธิภาพการกระจายน้ำ บูรณาการน้ำผิวดิน ใต้ดิน และกำหนดมาตรฐานพัฒนาาระบบน้ำสะอาด</li> </ul>	<ul style="list-style-type: none"> <li>- อนุรักษ์ พื้นฟู และบริหารจัดการทรัพยากรเพื่อรักษาสมดุลและเป็นฐานที่มั่นคงของการพัฒนาประเทศ</li> <li>- สร้างความมั่นคงของนิเวศพื้นที่ที่ตอบสนองต่อการพัฒนาที่ยั่งยืนและสอดคล้องกับปรัชญาเศรษฐกิจพอเพียง</li> <li>- พัฒนาและส่งเสริมการใช้ให้เกิดประโยชน์สูงสุดอย่างยั่งยืนและเป็นธรรม</li> <li>- พัฒนาระบบฐานข้อมูลภูมิศาสตร์ เพื่อเพิ่มประสิทธิภาพการบริหารจัดการให้สอดคล้องกับสถานการณ์ปัจจุบัน</li> </ul>	<ul style="list-style-type: none"> <li>- อนุรักษ์ พื้นฟู และบริหารจัดการทรัพยากรเพื่อรักษาสมดุลและเป็นฐานที่มั่นคงของการพัฒนาประเทศ</li> </ul>	<ul style="list-style-type: none"> <li>- พัฒนาและส่งเสริมการใช้ให้เกิดประโยชน์สูงสุดอย่างยั่งยืนและเป็นธรรม</li> <li>- พัฒนาระบบฐานข้อมูลภูมิศาสตร์ เพื่อเพิ่มประสิทธิภาพการบริหารจัดการให้สอดคล้องกับสถานการณ์ปัจจุบัน</li> </ul>	<ul style="list-style-type: none"> <li>- พัฒนาระบบบริหารจัดการพิบัติภัยอย่างมีประสิทธิภาพ</li> <li>- พัฒนาระบบการพยากรณ์ความเสี่ยงและเตือนภัยพิบัติล่วงหน้าในระดับพื้นที่ที่เชื่อมโยงกันหลายมิติให้สามารถรองรับกับสภาพอากาศและโอกาสภัยพิบัติทางธรรมชาติที่รุนแรง</li> <li>- สร้างเครือข่ายในการติดตาม และเฝ้าระวังภัยพิบัติ โดยความร่วมมือจากภาคประชาชนและเครือข่ายองค์กรที่เกี่ยวข้อง</li> </ul>	<ul style="list-style-type: none"> <li>- สร้างความตระหนักเตรียมพร้อมบรรเทาปัญหาและรองรับการเปลี่ยนแปลงสภาพสิ่งแวดล้อมโดยใช้มาตรการทางกฎหมายและมาตรการทางสังคม</li> <li>- เพิ่มศักยภาพองค์กรปกครองส่วนท้องถิ่น และพัฒนาความรู้ในการจัดการมลพิษและของเสีย รวมทั้งเสริมสร้างความรับผิดชอบต่อสังคมแก่ผู้ก่อมลพิษ</li> <li>- ถ่ายทอดและประยุกต์ใช้เทคโนโลยีที่เหมาะสมเพื่อการแก้ไขและการป้องกันปัญหาที่ส่งผลกระทบต่อสิ่งแวดล้อม</li> <li>- พัฒนาเครื่องมือในการบริหารจัดการเพื่อรองรับการเปลี่ยนแปลงสภาพภูมิอากาศ</li> <li>- ปรับเปลี่ยนพฤติกรรมกรบริโภคสู่สังคมคาร์บอนต่ำที่เป็นมิตรกับสิ่งแวดล้อม</li> </ul>	<ul style="list-style-type: none"> <li>- ส่งเสริมการมีส่วนร่วมในการบริหารจัดการทรัพยากรธรรมชาติและสิ่งแวดล้อมและพัฒนาศักยภาพคนในทุกภาคส่วนพร้อมปรับปรุง พัฒนาและบังคับใช้กฎหมายรวมทั้งระบบความร่วมมือกับต่างประเทศให้เหมาะสมและทันสมัย</li> <li>- พัฒนารูปแบบและส่งเสริมใช้ประโยชน์จากทรัพยากรธรรมชาติและสิ่งแวดล้อมตามแนวปรัชญาเศรษฐกิจพอเพียง</li> <li>- ส่งเสริมการพัฒนาธุรกิจที่เกี่ยวข้องกับการดูแลสุขภาพ และยกระดับคุณภาพทรัพยากรธรรมชาติและสิ่งแวดล้อม</li> <li>- พัฒนาระบบการเรียนรู้ในการสร้างสมดุลและใช้ประโยชน์จากทรัพยากรธรรมชาติและสิ่งแวดล้อมอย่างยั่งยืน</li> <li>- สร้างงานวิจัยและใช้ประโยชน์จากการวิจัยผ่านกระบวนการจัดการความรู้</li> </ul>
Flagship Project	<ul style="list-style-type: none"> <li>- โครงการอนุรักษ์ พัฒนา และบริหารจัดการทรัพยากรน้ำอย่างบูรณาการ (๑.๔)</li> <li>- โครงการเพิ่มศักยภาพการรับมือกับปัญหาการเปลี่ยนแปลงสภาพภูมิอากาศและภัยพิบัติ (๑.๔)</li> <li>- โครงการผันน้ำจากประเทศเพื่อนบ้าน (๕.๖)</li> <li>- โครงการเชื่อมต่อ ๒๕ คู่มือน้ำทั่วประเทศ (๕.๖)</li> <li>- โครงการอนุรักษ์ พัฒนา และบริหารจัดการทรัพยากรน้ำอย่างบูรณาการ (๕.๖)</li> </ul>	<ul style="list-style-type: none"> <li>- โครงการอนุรักษ์ พัฒนาและบริหารจัดการทรัพยากรธรรมชาติและที่ดินป่าไม้ (๕.๑)</li> <li>- โครงการเพิ่มศักยภาพการรับมือกับปัญหาการเปลี่ยนแปลงสภาพภูมิอากาศและภัยพิบัติ (๕.๑)</li> </ul>	<ul style="list-style-type: none"> <li>- โครงการอนุรักษ์และฟื้นฟูทรัพยากรทางทะเลและชายฝั่ง (๕.๒)</li> </ul>	<ul style="list-style-type: none"> <li>- โครงการอนุรักษ์ พัฒนาและบริหารจัดการทรัพยากรธรรมชาติและที่ดินป่าไม้ (๕.๔)</li> </ul>	<ul style="list-style-type: none"> <li>- โครงการเพิ่มศักยภาพการรับมือกับปัญหาการสภาพภูมิอากาศและภัยพิบัติ (๕.๗)</li> </ul>	<ul style="list-style-type: none"> <li>- โครงการพัฒนาศักยภาพ และเพิ่มประสิทธิภาพการบริหารจัดการทรัพยากรธรรมชาติและสิ่งแวดล้อมอย่างมีส่วนร่วม (๕.๓)</li> </ul>	<ul style="list-style-type: none"> <li>- โครงการพัฒนาศักยภาพ และเพิ่มประสิทธิภาพการบริหารจัดการทรัพยากรธรรมชาติและสิ่งแวดล้อมอย่างมีส่วนร่วม (๕.๔)</li> <li>- โครงการส่งเสริมการผลิต การบริการและการบริโภคที่เป็นมิตรกับสิ่งแวดล้อม (๕.๕)</li> <li>- โครงการเพิ่มศักยภาพการรับมือกับปัญหาการเปลี่ยนแปลงสภาพภูมิอากาศและภัยพิบัติ (๕.๕)</li> <li>- โครงการพัฒนาศักยภาพ และเพิ่มประสิทธิภาพการบริหารจัดการทรัพยากรธรรมชาติและสิ่งแวดล้อมอย่างมีส่วนร่วม (๕.๕)</li> <li>- แผนงานพัฒนาชนบทเชิงพื้นที่ประยุกต์ตามพระราชดำริ (๕.๕)</li> </ul>
หน่วยงานรับผิดชอบ	ทบ. ทน. อส.	อส. ปม. ออป. สพท. อสพ.มอท.	อส. ทช.	ปม. สผ.	สป.ทส. อส. ทธ. ทน. ออป.	สป.ทส. สผ. คพ. อจน. อบก.	อส. ทธ. อสส. สพท.

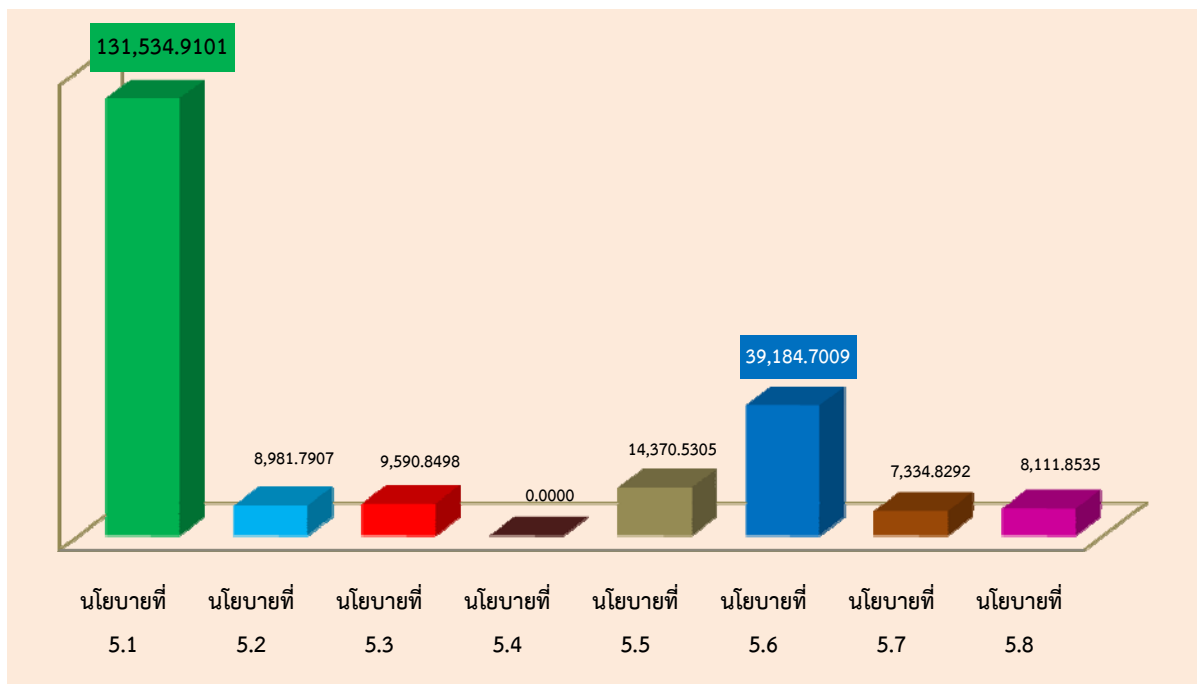


สรุปกรอบงบประมาณแผนปฏิบัติการ 4 ปี (พ.ศ. 2555 – 2558)  
กระทรวงทรัพยากรธรรมชาติและสิ่งแวดล้อม (จำแนกตามนโยบาย)

หน่วย : ล้านบาท

นโยบายรัฐบาล/หน่วยงาน	ปี 2555	ปี 2556	ปี 2557	ปี 2558	รวมทั้งสิ้น
นโยบายที่ 5.1 อนุรักษ์และฟื้นฟูทรัพยากรป่าไม้และสัตว์ป่า ฯลฯ (สผ. ปม. สผก. อส. ออป. อสส.)	31,298.2105	31,015.2325	32,894.8853	36,326.5819	131,534.9101
นโยบายที่ 5.2 อนุรักษ์และฟื้นฟูทรัพยากรทางทะเลและชายฝั่ง ฯลฯ (ทช. อส.)	1,842.7879	2,170.9013	2,399.2845	2,568.8170	8,981.7907
นโยบายที่ 5.3 ดูแลรักษาคุณภาพสิ่งแวดล้อมและเร่งรัดการควบคุมมลพิษ ฯลฯ (คพ. อส. อจน.)	1,531.5198	1,850.6900	2,700.6600	3,507.9800	9,590.8498
นโยบายที่ 5.4 การสร้างความเป็นธรรมและลดความเหลื่อมล้ำ ในการใช้ประโยชน์ที่ดินและทรัพยากรธรรมชาติ ฯลฯ (---)	-	-	-	-	-
นโยบายที่ 5.5 ส่งเสริมและสร้างความตระหนัก และจิตสำนึกทางด้านทรัพยากร ธรรมชาติและสิ่งแวดล้อม ฯลฯ (สป.ทส. สผ. สส.)	2,585.3126	3,995.0034	3,489.0314	4,301.1831	14,370.5305
นโยบายที่ 5.6 ส่งเสริมให้มีการบริหารจัดการน้ำอย่างบูรณาการ ฯลฯ (ทน. ทบ. อส.)	32,364.5095	4,776.4021	1,336.0794	707.7099	39,184.7009
นโยบายที่ 5.7 สร้างภูมิคุ้มกันและเตรียมความพร้อมในการรองรับและปรับตัว ต่อผลกระทบจากการเปลี่ยนแปลงของสภาพภูมิอากาศและพิบัติภัยธรรมชาติ ฯลฯ (อบก. อส. ทธ. ทน. ออป.)	2,923.5952	2,294.9340	1,009.3090	1,106.9910	7,334.8292
นโยบายที่ 5.8 พัฒนานองค้ความรู้ในการบริหารจัดการด้านทรัพยากรธรรมชาติและ สิ่งแวดล้อม (อส. ทธ. อสส. อสพ.)	1,437.5709	2,236.5757	2,179.7249	2,257.9820	8,111.8535
รวมทั้งสิ้น (นโยบาย 5.1 - 5.8)	73,983.5064	48,339.7390	46,008.9745	50,777.2449	219,109.4647

แผนภูมิแสดง กรอบงบประมาณแผนปฏิบัติการ 4 ปี (พ.ศ. 2555 - 2558)  
กระทรวงทรัพยากรธรรมชาติและสิ่งแวดล้อม (จำแนกตามนโยบายรัฐบาล)



สรุปกรอบงบประมาณแผนปฏิบัติการ 4 ปี (พ.ศ. 2555 - 2558)

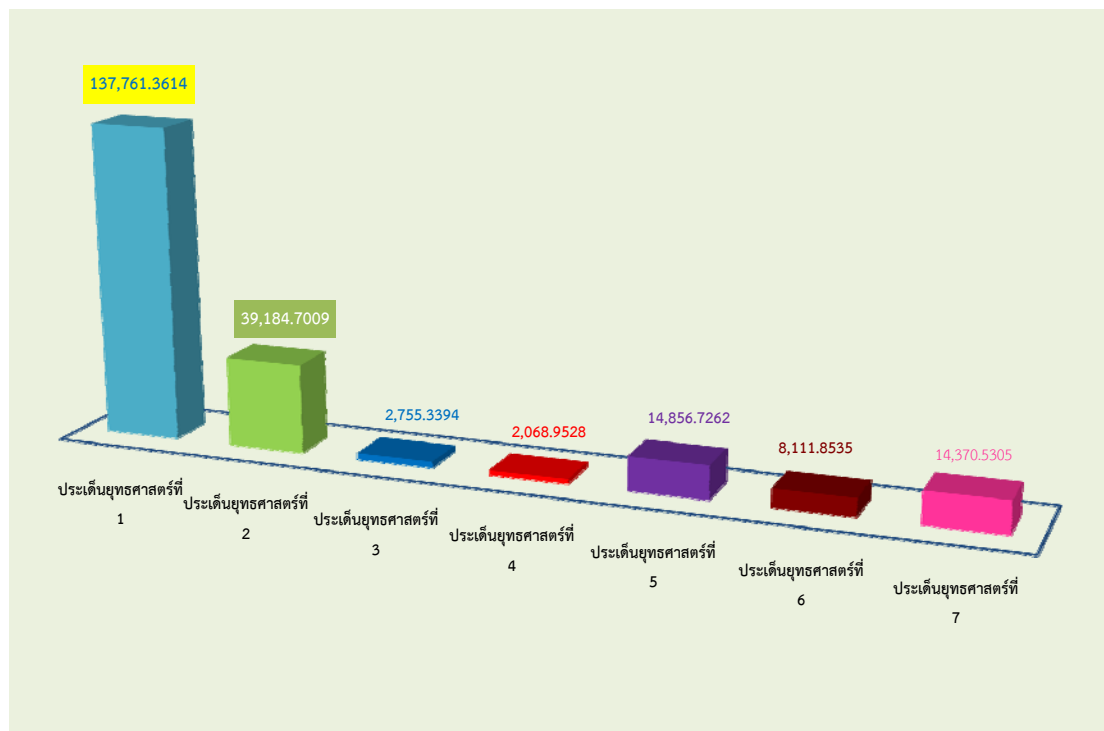
กระทรวงทรัพยากรธรรมชาติและสิ่งแวดล้อม (จำแนกตามประเด็นยุทธศาสตร์)

หน่วย : ล้านบาท

ประเด็นยุทธศาสตร์กระทรวงฯ (ตามคำของงบประมาณรายจ่ายประจำปี พ.ศ. 2555)	ประจำปีงบประมาณ				รวมทั้งสิ้น
	ปี 2555	ปี 2556	ปี 2557	ปี 2558	
1. อนุรักษ์ ป่าไม้และบริหารจัดการทรัพยากรธรรมชาติทุกประเภท ที่ตอบสนองต่อการพัฒนาอย่างยั่งยืนและสอดคล้องกับปรัชญา เศรษฐกิจพอเพียง (อส. ปม. ทช. ออป. อสส.)	32,503.2158	32,400.6906	34,531.2739	38,326.1812	137,761.3614
2. บริหารจัดการพัฒนาเพิ่มปริมาณน้ำต้นทุนและระบบกระจายน้ำ อย่างบูรณาการ (อส. ทน. ทบ.)	32,364.5095	4,776.4021	1,336.0794	707.7099	39,184.7009
3. สร้างความมั่นคงของระบบนิเวศเพื่อตอบสนองการพัฒนาอย่างยั่งยืน (สผ. ปม. สพภ.)	637.7826	785.4432	762.8959	569.2177	2,755.3394
4. พัฒนาระบบบริหารจัดการที่ปัดภัย พัฒนาระบบเตือนภัยทาง ธรรมชาติและสาธารณภัย (อส. ทธ. ทน.)	1,258.5408	268.1720	251.6750	290.5650	2,068.9528
5. พัฒนาระบบจัดการคุณภาพอากาศ น้ำเสีย กลิ่น เสียงและขยะ ทุกประเภทให้เหมาะสมกับสภาพพื้นที่และส่งเสริมกลไกการพัฒนาที่ สะอาด (อส. คพ. องน. อบก ออป.)	3,196.5742	3,877.4520	3,458.2940	4,324.4060	14,856.7262
6. พัฒนาองค์ความรู้ และกลไกในการบริหารจัดการทรัพยากร ธรรมชาติและสิ่งแวดล้อมให้มีประสิทธิภาพ (อส. ทธ. อสส. อสพ.)	1,437.5709	2,236.5757	2,179.7249	2,257.9820	8,111.8535
7. พัฒนาและปรับปรุงเครื่องมือกลไกการบริหารจัดการทรัพยากร ธรรมชาติและสิ่งแวดล้อมให้มีประสิทธิภาพ (สพ.ทส. สผ. สส.)	2,585.3126	3,995.0034	3,489.0314	4,301.1831	14,370.5305
<b>รวมทั้งสิ้น 7 ประเด็นยุทธศาสตร์</b>	<b>73,983.5064</b>	<b>48,339.7390</b>	<b>46,008.9745</b>	<b>50,777.2449</b>	<b>219,109.4647</b>

แผนภูมิแสดง กรอบงบประมาณแผนปฏิบัติการ 4 ปี (พ.ศ. 2555 - 2558)

กระทรวงทรัพยากรธรรมชาติและสิ่งแวดล้อม (จำแนกตามประเด็นยุทธศาสตร์)





แผนปฏิบัติการ ๔ ปี

(พ.ศ. ๒๕๕๕ - ๒๕๕๘)

กระทรวงทรัพยากรธรรมชาติและสิ่งแวดล้อม



## แผนปฏิบัติการสี่ปี (พ.ศ. ๒๕๕๕ - ๒๕๕๘) กระทรวงทรัพยากรธรรมชาติและสิ่งแวดล้อม

### วิสัยทัศน์ :

คงความสมบูรณ์ของธรรมชาติ พัฒนา และสนับสนุนส่งเสริมให้ประชาชน อยู่ในสิ่งแวดล้อมที่ดี สู่การเป็นฐานการพัฒนาที่ยั่งยืน

### พันธกิจ :

อนุรักษ์ ฟื้นฟู ควบคุมการจัดสรร และการใช้ประโยชน์จากทรัพยากรธรรมชาติและสิ่งแวดล้อม รวมทั้งการสร้างคุณค่าที่เชื่อมโยงกับการพัฒนาเศรษฐกิจและสังคม โดยอาศัยการเสริมสร้างระบบและกลไกการจัดการภายในให้สามารถดำเนินการกิจประสานกับเครือข่ายภาคีและผู้มีส่วนได้เสียภายนอกอย่างมีพลังและสอดคล้องกลมกลืน

### ค่านิยมองค์กร : MNRE

- M = Management : บริหารจัดการโดยการมีส่วนร่วมและบูรณาการ
- N = Network : เสริมสร้างเครือข่ายการพัฒนาองค์ความรู้ทั้งภายในประเทศและนอกประเทศ
- R = Responsibility : มีความรับผิดชอบต่อสังคมทุกระดับ
- E = Equity : เน้นความเสมอภาคในการปฏิบัติอย่างเท่าเทียมและเป็นธรรม

### ประเด็นยุทธศาสตร์ :

๑. อนุรักษ์ ฟื้นฟูและบริหารจัดการทรัพยากรธรรมชาติทุกประเภท ที่ดิน ป่าไม้ และสัตว์ป่า ที่ตอบสนองต่อการพัฒนาอย่างยั่งยืนและสอดคล้องกับปรัชญาเศรษฐกิจพอเพียง
๒. อนุรักษ์ ฟื้นฟูและบริหารจัดการทรัพยากรทางทะเลและชายฝั่งอย่างยั่งยืน
๓. บริหารจัดการเพื่อให้มีการใช้ประโยชน์ที่ดิน และทรัพยากรธรรมชาติอย่างเป็นธรรมและยั่งยืน
๔. การบริหารจัดการน้ำอย่างบูรณาการในระดับประเทศทั้งน้ำผิวดินและน้ำใต้ดินอย่างมีประสิทธิภาพ
๕. พัฒนาระบบบริหารจัดการพิบัติภัย พัฒนาระบบเตือนภัยทางธรรมชาติและสาธารณภัย
๖. การพัฒนาเครื่องมือและกลไกในการดูแลรักษาคุณภาพสิ่งแวดล้อมและการจัดการมลพิษ
๗. พัฒน่องค์ความรู้ และกลไกในการบริหารจัดการทรัพยากรธรรมชาติและสิ่งแวดล้อมให้มีประสิทธิภาพ
๘. สร้างความตระหนัก จิตสำนึก และการมีส่วนร่วมในการบริหารจัดการทรัพยากรธรรมชาติและสิ่งแวดล้อม



**เป้าประสงค์ :**

๑. ทรัพยากรธรรมชาติทุกประเภทในพื้นที่เป้าหมายได้รับการบริหารจัดการอย่างมีประสิทธิภาพ
๒. กลุ่มเป้าหมายมีการนำเครื่องมือ กลไก และฐานข้อมูลมาใช้อนุรักษ์ คุ้มครอง และพัฒนาการใช้ประโยชน์ความหลากหลายทางชีวภาพอย่างยั่งยืน
๓. ทรัพยากรทางทะเลและชายฝั่งได้รับการอนุรักษ์ฟื้นฟู และบริหารจัดการอย่างมีประสิทธิภาพ
๔. กลุ่มเป้าหมายได้รับการจัดการการใช้ประโยชน์ที่ดินอย่างเป็นธรรมและยั่งยืน
๕. ประชาชนในพื้นที่เป้าหมายมีแหล่งน้ำที่มีการอนุรักษ์ ปรับปรุง ฟื้นฟู และพัฒนาเพื่อเป็นแหล่งน้ำต้นทุนที่มีปริมาณเพียงพอโดยการมีส่วนร่วม
๖. ประชาชนในพื้นที่เสี่ยงอุทกภัยเร่งด่วน ได้รับการจัดการแบบบูรณาการและมีส่วนร่วมจากประชาชน
๗. ประชาชนในพื้นที่เสี่ยงภัยมีความปลอดภัย ลดความสูญเสียชีวิตและทรัพย์สินของประชาชนในพื้นที่เสี่ยงภัย
๘. พื้นที่เป้าหมายมีคุณภาพสิ่งแวดล้อมดีขึ้น
๙. พื้นที่หรือกลุ่มเป้าหมายได้รับการบริหารจัดการเพื่อรองรับการเปลี่ยนแปลงสภาพภูมิอากาศ และลดการปล่อยก๊าซเรือนกระจก
๑๐. ชุมชนเป้าหมายใช้องค์ความรู้ไปบริหารจัดการทรัพยากรธรรมชาติและสิ่งแวดล้อมในท้องถิ่น
๑๑. ทุกภาคส่วนสามารถนำองค์ความรู้และกลไกไปใช้ในการบริหารจัดการทรัพยากรธรรมชาติและสิ่งแวดล้อมอย่างมีประสิทธิภาพ



**ประเด็นยุทธศาสตร์ที่ ๑**

- อนุรักษ์ ฟื้นฟูและบริหารจัดการทรัพยากรธรรมชาติทุกประเภท ที่ดิน ป่าไม้ และสัตว์ป่าที่ตอบสนองต่อการพัฒนาอย่างยั่งยืนและสอดคล้องกับปรัชญาเศรษฐกิจพอเพียง

**เป้าประสงค์ :**

๑. ทรัพยากรธรรมชาติทุกประเภทในพื้นที่เป้าหมายได้รับการบริหารจัดการอย่างมีประสิทธิภาพ
๒. กลุ่มเป้าหมายมีการนำเครื่องมือ กลไก และฐานข้อมูลมาใช้อนุรักษ์ คุ้มครอง และพัฒนาการใช้ประโยชน์ความหลากหลายทางชีวภาพอย่างยั่งยืน

**ตัวชี้วัดและเป้าหมาย :**

ตัวชี้วัด	เป้าหมาย
<b>๑. พื้นที่ป่าที่มีสภาพป่าอุดมสมบูรณ์</b> ๑.๑ พื้นที่ป่าอนุรักษ์ได้รับการคุ้มครอง (อส.) ๑.๒ พื้นที่ป่าสงวนแห่งชาติได้รับการบริหารจัดการ (ปม.) ๑.๓ พื้นที่ป่าเศรษฐกิจได้รับการบำรุงดูแลรักษา (อป.) ๑.๔ พื้นที่ป่าได้รับการบำรุงดูแลรักษา (มอท.)	<b>ไม่น้อยกว่า ๑๐๗.๖๕ ล้านไร่</b>  ๗๓ ล้านไร่ ๖๗.๗ ล้านไร่ ๖,๘๐๐ ไร่ ๓๒,๗๒๘.๕๕ ไร่
<b>๒. มีฐานข้อมูลความหลากหลายทางชีวภาพและทรัพยากรชีวภาพที่สนับสนุนการพัฒนาทางเศรษฐกิจ</b> ๒.๑ ฐานข้อมูลความหลากหลายทางชีวภาพและทรัพยากรชีวภาพที่สนับสนุนการพัฒนาทางเศรษฐกิจ (สพภ.)	<b>๑ ระบบ</b>  ๑ ระบบ
<b>๓. จำนวนสัตว์ป่าที่ได้รับการอนุรักษ์ คุ้มครอง และขยายพันธุ์</b> ๓.๑ จำนวนช้างสำคัญและช้างเลี้ยงได้รับการอนุรักษ์และคุ้มครอง (อป.) ๓.๒ จำนวนสัตว์ป่าหายากที่มีการขยายพันธุ์ (อสส.)	๑๓ ช้าง/๓๙๐ เชือก  ๓๔ ชนิด



**กลยุทธ์ :**

๑. อนุรักษ์ ป่าไม้ และบริหารจัดการทรัพยากรธรรมชาติเพื่อรักษาสมดุลและเป็นฐานที่มั่นคงของการพัฒนาประเทศ
๒. สร้างความมั่นคงของนิเวศพื้นที่ที่ตอบสนองต่อการพัฒนาที่ยั่งยืนและสอดคล้องกับปรัชญาเศรษฐกิจพอเพียง
๓. พัฒนาและส่งเสริมการใช้ให้เกิดประโยชน์สูงสุดอย่างยั่งยืนและเป็นธรรม
๔. พัฒนาระบบฐานข้อมูลภูมิศาสตร์เพื่อเพิ่มประสิทธิภาพการบริหารจัดการให้สอดคล้องกับสถานการณ์ปัจจุบัน
๕. พัฒนารูปแบบและส่งเสริมการใช้ประโยชน์จากทรัพยากรธรรมชาติและสิ่งแวดล้อม ตามแนวปรัชญาเศรษฐกิจพอเพียง
๖. ส่งเสริมการพัฒนาธุรกิจที่เกี่ยวข้องกับการดูแล รักษา และยกระดับคุณภาพทรัพยากรธรรมชาติและสิ่งแวดล้อม
๗. พัฒนาระบบการเรียนรู้ในการสร้างสมดุลและใช้ประโยชน์จากทรัพยากรธรรมชาติและสิ่งแวดล้อมบนพื้นฐานภูมิปัญญาท้องถิ่น

**โครงการ/ผลผลิต/กิจกรรม :**

๑. โครงการเพิ่มประสิทธิภาพการป้องกันรักษาป่าตามแนวพระราชดำริ (อส.)
๒. โครงการป้องกันรักษาป่าแบบบูรณาการ (อส.)
๓. โครงการอนุรักษ์ทรัพยากรป่าไม้และสัตว์ป่า (อส.)
๔. โครงการฟื้นฟูป่าทรัพยากรธรรมชาติ (อส.)
๕. โครงการจัดการพื้นที่ป่าอนุรักษ์อย่างมีส่วนร่วม (อส.)
๖. โครงการเร่งรัดจัดทำแนวเขตในพื้นที่ป่าอนุรักษ์ (อส.)
๗. โครงการเพิ่มศักยภาพในการสร้างรายได้ของอุตสาหกรรมท่องเที่ยวในพื้นที่อุทยานแห่งชาติ (อส.)
๘. ผลผลิต : พื้นที่ป่าอนุรักษ์ได้รับการบริหารจัดการ (อส.)
๙. ผลผลิต : ฐานข้อมูลพื้นที่ป่าอนุรักษ์ (อส.)
๑๐. ผลผลิต : แหล่งท่องเที่ยวในพื้นที่ป่าอนุรักษ์ (อส.)
๑๑. ผลผลิต : พื้นที่ป่าไม้ได้รับการบริหารจัดการ (ปม.)
  - ป้องกันรักษาป่า
  - ฟื้นฟูป่าไม้
  - ส่งเสริมและพัฒนาการป่าไม้
  - บริหารจัดการงานป่าไม้
  - พัฒนางานวิจัยด้านป่าไม้



**โครงการ/ผลผลิต/กิจกรรม :**

**๑๒. ผลผลิต : พื้นที่ป่าเพื่อการอนุรักษ์ (ออป.)**

- ดูแลฟื้นฟูพื้นที่ที่ผ่านการบุกรุกทำไร่เลื่อนลอย
- ปลูกสวนป่าและอนุรักษ์ฟื้นฟูพื้นที่ป่าต้นน้ำลำธาร

**๑๓. ผลผลิต : พื้นที่ป่าเศรษฐกิจได้รับการบริหารจัดการ (ออป.)**

- จัดทำแปลงสาธิตการปลูกบำรุงไม้เศรษฐกิจ

**๑๔. ผลผลิต : ช้างเลี้ยงเพื่อการอนุรักษ์ (ออป.)**

- ดูแลช้างสำคัญจากสำนักพระราชวัง
- คุ่มครองอนุรักษ์ช้างไทย

**๑๕. ผลผลิต : การให้ความรู้การอนุรักษ์และขยายพันธุ์สัตว์ป่าหายากและใกล้สูญพันธุ์ (อสส.)**

- การอนุรักษ์สัตว์ป่าอย่างยั่งยืน

**๑๖. ผลผลิต : การบริหารจัดการเพื่อการพัฒนาเศรษฐกิจจากฐานชีวภาพ (สพภ.)**

- โครงการมหรรมทรัพยากรชีวภาพและภูมิปัญญาท้องถิ่น
- โครงการจัดทำมาตรการคุ้มครองสิทธิการใช้ประโยชน์ทรัพยากรชีวภาพ

**๑๗. ผลผลิต : พื้นที่ป่าได้รับการบำรุงดูแลรักษา (มอท.)**

- โครงการดำเนินงานตามภารกิจ (ปลูกสร้างสวนป่า)

**หน่วยงานรับผิดชอบหลัก :**

ส่วนราชการ

- กรมอุทยานแห่งชาติ สัตว์ป่า และพันธุ์พืช
- กรมป่าไม้

รัฐวิสาหกิจ

- องค์การสวนสัตว์
- องค์การอุตสาหกรรมป่าไม้
- บริษัท ไม้อัดไทย จำกัด

องค์การมหาชน

- สำนักงานพัฒนาเศรษฐกิจจากฐานชีวภาพ





**ประเด็นยุทธศาสตร์ที่ ๒**

- อนุรักษ์ ฟื้นฟูและบริหารจัดการทรัพยากรทางทะเลและชายฝั่งอย่างยั่งยืน

**เป้าประสงค์ :**

- ทรัพยากรทางทะเลและชายฝั่งได้รับการอนุรักษ์ ฟื้นฟู และบริหารจัดการอย่างมีประสิทธิภาพ

**ตัวชี้วัดและเป้าหมาย :**

ตัวชี้วัด	เป้าหมาย
<p><b>๑. พื้นที่ป่าชายเลนมีความอุดมสมบูรณ์</b></p> <p><b>๑.๑ ทรัพยากรทางทะเลและชายฝั่งได้รับการคุ้มครองและบริหารจัดการเพื่อสร้างความสมดุลของระบบนิเวศและสิ่งแวดล้อม</b></p> <p>(๑) ปะการัง (ทช.)</p> <p>(๒) หญ้าทะเล (ทช.)</p> <p>(๓) โลมา (ทช.)</p> <p>(๔) เต่า (ทช.)</p> <p>(๕) วาฬ (ทช.)</p> <p>(๖) พะยูน (ทช.)</p> <p>(๗) หอยมือเสือ (ทช.)</p> <p>(๘) ทรัพยากรแนวปะการังในอุทยานแห่งชาติทางทะเลได้รับการอนุรักษ์ฟื้นฟู (อส.)</p>	<p>ไม่น้อยกว่า ๑.๗ ล้านไร่</p> <p>ไม่น้อยกว่า ๗ ประเภท/ ๒๓ จังหวัด ๑๘๙,๐๐๐ ไร่ ๑๒ แห่ง</p> <p>๑๗ จังหวัด ๙๖,๐๐๐ ไร่</p> <p>๑๙ จังหวัด ๙๓,๐๐๐ ไร่</p> <p>๔ จังหวัด ๔ แห่ง</p> <p>๕ จังหวัด ๗ แห่ง</p> <p>๑๒ จังหวัด ๑๒ แห่ง</p> <p>๑๒ จังหวัด ๑๒ แห่ง</p> <p>๑ จังหวัด ๑ แห่ง</p> <p>๑๓ แห่ง</p>

**กลยุทธ์ :**

- อนุรักษ์ ฟื้นฟู และบริหารจัดการทรัพยากรธรรมชาติเพื่อรักษาสมดุลและเป็นฐานที่มั่นคงของการพัฒนาประเทศ



**โครงการ/ผลผลิต/กิจกรรม :**

**๑. ผลผลิต : พื้นที่ทรัพยากรทางทะเลและชายฝั่งที่ได้รับการบริหารจัดการ (ทช.)**

- บริหารจัดการทรัพยากรป่าชายเลน
- บริหารจัดการทรัพยากรทางทะเล
- สำรวจ ประเมินสถานภาพทรัพยากรทางทะเลและชายฝั่ง
- บริหารจัดการทรัพยากรทางทะเลชายฝั่งทะเล และการกักเซาะชายฝั่งเพื่อรองรับการเปลี่ยนแปลงสภาวะภูมิอากาศ

**๒. โครงการอนุรักษ์และฟื้นฟูทรัพยากรทางทะเลและชายฝั่งในพื้นที่อุทยานแห่งชาติ (อส.)**

**หน่วยงานรับผิดชอบหลัก :**

ส่วนราชการ

- กรมอุทยานแห่งชาติ สัตว์ป่า และพันธุ์พืช
- กรมทรัพยากรทางทะเลและชายฝั่ง



**ประเด็นยุทธศาสตร์ที่ ๓**

- บริหารจัดการเพื่อให้มีการใช้ประโยชน์ที่ดินและทรัพยากรธรรมชาติอย่างเป็นธรรมและยั่งยืน

**เป้าประสงค์ :**

- กลุ่มเป้าหมายได้รับการจัดการการใช้ประโยชน์ที่ดินอย่างเป็นธรรมและยั่งยืน

**ตัวชี้วัดและเป้าหมาย :**

ตัวชี้วัด	เป้าหมาย
<b>๑. จำนวนรายของราษฎรที่ได้รับการพิสูจน์ที่ดิน</b>	
๑.๑ จำนวนรายของราษฎรที่ได้รับการตรวจตรวจสอบเพื่อรับรองสิทธิที่ทำกิน (ปม.)	๑๔๐,๐๐๐ ราย
๑.๒ การแก้ไขปัญหาข้อพิพาทหรือข้อขัดแย้งเกี่ยวกับที่ดินระหว่างราษฎรกับรัฐโดยใช้มาตรการของคณะกรรมการแก้ไขปัญหาการบุกรุกที่ดินของรัฐ (กบร.) (สป.ทส.)	๖๐๐ เรื่อง
๑.๓ หลักฐาน แผนที่ ภาพถ่ายทางอากาศ ใช้ประกอบการพิสูจน์สิทธิครอบครองที่ดินของบุคคลในเขตที่ดินของรัฐ (สป.ทส.)	๓๖๐,๐๐๐ ไร่

**กลยุทธ์ :**

๑. พัฒนาและส่งเสริมการใช้ให้เกิดประโยชน์สูงสุดอย่างยั่งยืนและเป็นธรรม
๒. พัฒนาระบบฐานข้อมูลภูมิศาสตร์เพื่อเพิ่มประสิทธิภาพการบริหารจัดการให้สอดคล้องกับสถานการณ์ปัจจุบัน

**โครงการ/ผลผลิต/กิจกรรม :**

๑. ผลผลิต : พื้นที่ป่าไม่ได้รับการบริหารจัดการ (ปม.)
  - จัดการที่ดินป่าไม้
๒. ผลผลิต : ระบบอำนวยการและการบริหารจัดการทรัพยากรธรรมชาติและสิ่งแวดล้อม (สป.ทส.)
  - กิจกรรมหลัก : สนับสนุนการบริหารจัดการทรัพยากรธรรมชาติและสิ่งแวดล้อม
    - ประสานและดำเนินการแก้ไขปัญหาข้อขัดแย้งเกี่ยวกับที่ดินของรัฐ
    - อ่าน แปล ตีความภาพถ่ายทางอากาศเพื่อใช้ประกอบการพิสูจน์สิทธิการครอบครองที่ดินในเขตที่ดินของรัฐ

**หน่วยงานรับผิดชอบหลัก :**

ส่วนราชการ

- สำนักงานปลัดกระทรวงทรัพยากรธรรมชาติและสิ่งแวดล้อม
- กรมป่าไม้



**ประเด็นยุทธศาสตร์ที่ ๔**

- การบริหารจัดการน้ำอย่างบูรณาการในระดับประเทศทั้งน้ำผิวดินและน้ำใต้ดินอย่างมีประสิทธิภาพ

**เป้าประสงค์ :**

๑. ประชาชนในพื้นที่เป้าหมายมีแหล่งน้ำที่มีการอนุรักษ์ ปรับปรุง พัฒนาเพื่อเป็นแหล่งน้ำต้นทุนที่มีปริมาณเพียงพอโดยการมีส่วนร่วม
๒. ประชาชนในพื้นที่เสี่ยงอุทกภัยเร่งด่วน ได้รับการจัดการแบบบูรณาการและมีส่วนร่วมจากประชาชน

**ตัวชี้วัดและเป้าหมาย :**

ตัวชี้วัด	เป้าหมาย
<b>๑. จำนวนแผนและกลไกการบริหารจัดการทรัพยากรน้ำ</b>	
๑.๑ จำนวนกลไกในการบริหารจัดการทรัพยากรน้ำ (ทน.)	๒๘ แผน
<b>๒. จำนวนกฎหมายที่ผ่านการปรับปรุงและแก้ไข</b>	
๒.๑ จำนวนกฎหมายที่ผ่านการปรับปรุงและแก้ไข (ทน.)	๓ เรื่อง
<b>๓. กฎ ระเบียบ และกลไกการบริหารจัดการทรัพยากรน้ำ</b>	
๓.๑ กฎ ระเบียบ และกลไกการบริหารจัดการทรัพยากรน้ำ (ทน.)	๒๐ เรื่อง
<b>๔. จำนวนกิจกรรมความร่วมมือระหว่างประเทศ</b>	
๔.๑ จำนวนกิจกรรมความร่วมมือระหว่างประเทศ (ทน.)	๑๐ เรื่อง
๔.๒ ร้อยละของจำนวนโครงการความร่วมมือระหว่างประเทศที่มีการนำมาขยายผลในทางปฏิบัติ (ทน.)	ร้อยละ ๘๐
<b>๕. ร้อยละของประชากรกลุ่มเป้าหมายที่มีส่วนร่วมในกิจกรรมมีความพึงพอใจ</b>	
๕.๑ ร้อยละความพึงพอใจประชาชนกลุ่มเป้าหมายที่มีส่วนร่วมในกิจกรรม (ทน. ทบ.)	ไม่น้อยกว่าร้อยละ ๘๐
<b>๖. แผนการบริหารจัดการลุ่มน้ำอย่างบูรณาการ</b>	
๖.๑ แผนการบริหารจัดการลุ่มน้ำอย่างบูรณาการ (ทน.)	๒๕ เรื่อง
<b>๗. จำนวนแหล่งน้ำที่ดำเนินการอนุรักษ์ พัฒนาและฟื้นฟู</b>	
๗.๑ แหล่งน้ำที่ดำเนินการอนุรักษ์ พัฒนาและฟื้นฟู (ทน.)	๔,๒๙๗ แห่ง
๗.๒ พื้นที่ป่าอนุรักษ์ในพื้นที่ลุ่มน้ำยม-น่านที่ได้รับการบริหารจัดการ (อส.)	๑๐.๒๓ ล้าน ไร่



ตัวชี้วัดและเป้าหมาย :

ตัวชี้วัด	เป้าหมาย
<b>๘. จำนวนแหล่งน้ำที่ดำเนินการพัฒนาเพิ่มน้ำต้นทุน</b> ๘.๑ จำนวนโครงการผันน้ำจากประเทศเพื่อนบ้าน (ทน.) ๘.๒ จำนวนโครงการเชื่อมต่อ ๒๕ กลุ่มน้ำทั่วประเทศ (ทน.) ๘.๓ จำนวนแหล่งน้ำบาดาลที่ได้รับการพัฒนาเพื่อการอุปโภคบริโภค การเกษตรและอุตสาหกรรม (ทบ.)	๔ โครงการ ๔ กลุ่มโครงการ ๑๖,๔๗๓ แห่ง
<b>๙. จำนวนแหล่งน้ำบาดาลที่ได้รับการอนุรักษ์ พัฒนาและฟื้นฟู</b> ๙.๑ จำนวนแหล่งน้ำบาดาลได้รับการกำกับ ดูแล อนุรักษ์ และฟื้นฟู (ทบ.)	๒,๖๒๗ สถานี
<b>๑๐. จำนวนแอ่งน้ำบาดาลที่ได้รับการบริหารจัดการ</b> ๑๐.๑ แอ่งน้ำบาดาลที่ได้รับการบริหารจัดการ (ทบ.)	๘ แอ่ง
<b>๑๑. จำนวนประชากรในเขตนครหลวงได้รับบริการน้ำประปาอย่างเพียงพอและทั่วถึงในปี ๒๕๖๐ และในเขตภูมิภาคมีผู้ได้รับบริการเพิ่มขึ้น ๑๓ ล้านคนในปี ๒๕๕๘</b> ๑๑.๑ จำนวนประชากรในเขตนครหลวงได้รับบริการน้ำประปาอย่างเพียงพอและทั่วถึงในปี ๒๕๖๐ และในเขตภูมิภาคมีผู้ได้รับบริการเพิ่มขึ้น ๑๓ ล้านคนในปี ๒๕๕๘ (ทบ.)	๑๙,๗๐๗,๔๐๐ คน
<b>๑๒. แผนแม่บทการบริหารจัดการน้ำอย่างบูรณาการ</b> ๑๒.๑ แผนแม่บทการบริหารจัดการน้ำอย่างบูรณาการ (ทน.)	๔ แผน
<b>๑๓. จำนวนแผน มาตรการในการบรรเทาภัยจากการเปลี่ยนแปลงสภาพภูมิอากาศโลก</b> ๑๓.๑ จำนวนแผน มาตรการในการบรรเทาภัยการเปลี่ยนแปลงสภาพภูมิอากาศโลก (ทน.)	๒ แผน/มาตรการ
<b>๑๔. MOU ความร่วมมือผิมน้ำระหว่างประเทศ</b> ๑๔.๑ MOU ความร่วมมือผิมน้ำระหว่างประเทศ (ทน.)	๔ ฉบับ
<b>๑๕. จำนวนประชาชนและองค์กรปกครองส่วนท้องถิ่นที่ได้รับการฝึกอบรมการถ่ายโอนภารกิจด้านการควบคุม กำกับ ดูแลการประกอบกิจการน้ำบาดาล</b> ๑๕.๑ จำนวนประชาชนและองค์กรปกครองส่วนท้องถิ่นที่ได้รับการฝึกอบรมการถ่ายโอนภารกิจ ด้านการควบคุม กำกับ ดูแลการประกอบกิจการน้ำบาดาล (ทบ.)	๑๕,๗๐๒ ราย



**กลยุทธ์ :**

๑. กลไกการบริหารจัดการทรัพยากรน้ำแบบบูรณาการและส่งเสริมการมีส่วนร่วมของทุกภาคส่วน ให้มีการใช้ทรัพยากรน้ำ เป็นฐานในการพัฒนาประเทศและคุณภาพชีวิตที่ดีของประชาชน
๒. พัฒนาและฟื้นฟูแหล่งน้ำเพื่อเพิ่มน้ำต้นทุน เพิ่มประสิทธิภาพการกระจายน้ำบูรณาการน้ำผิวดิน ใต้ดิน และกำหนดมาตรฐานพัฒนาระบบน้ำสะอาด

**โครงการ/ผลผลิต/กิจกรรม :**

๑. **ผลผลิต : ทรัพยากรน้ำบาดาลในพื้นที่เป้าหมายได้รับการบริหารจัดการอย่างมีประสิทธิภาพ (ทบ.)**
  - จัดทำนโยบายและแผนมาตรการด้านทรัพยากรน้ำบาดาล
  - จัดทำข้อมูลด้านทรัพยากรน้ำบาดาล
  - อนุรักษ์และฟื้นฟูแหล่งน้ำบาดาล
  - จัดหาแหล่งน้ำบาดาล
  - เสริมสร้างความเข้าใจและการมีส่วนร่วมด้านทรัพยากรน้ำบาดาลของภาคประชาชนและชุมชนท้องถิ่น
๒. **ผลผลิต : การเพิ่มศักยภาพกลไกในการบริหารจัดการทรัพยากรน้ำ (ทน.)**
  - เพิ่มประสิทธิภาพการบริหารและพัฒนาสมรรถนะบุคลากรด้านน้ำ
  - จัดทำข้อเสนอแนะ นโยบาย ยุทธศาสตร์ กลยุทธ์ แผน มาตรการ และติดตามประเมินผล การบริหารจัดการทรัพยากรน้ำ
  - พัฒนาเครื่องมือและกลไกบริหารจัดการทรัพยากรน้ำ
  - พัฒนาและสนับสนุนระบบงานโครงสร้างพื้นฐานด้านน้ำอุปโภค บริโภคของประเทศ
  - พัฒนาและส่งเสริมการมีส่วนร่วมขององค์กรทุกระดับในการบริหารจัดการทรัพยากรน้ำทุกกลุ่มน้ำ
๓. **ผลผลิต : การอนุรักษ์ ฟื้นฟู พัฒนาแหล่งน้ำและบริหารจัดการน้ำ (ทน.)**
  - อนุรักษ์ ฟื้นฟูแหล่งน้ำ
  - จัดหาน้ำต้นทุน พัฒนาแหล่งน้ำต้นทุนและบริหารจัดการน้ำ
๔. **โครงการอนุรักษ์ทรัพยากรป่าไม้ในพื้นที่ลุ่มน้ำยม-น่าน (กลุ่มภารกิจด้านทรัพยากรธรรมชาติ : อส.)**

**หน่วยงานรับผิดชอบหลัก :**

ส่วนราชการ

- กรมทรัพยากรน้ำ
- กรมทรัพยากรน้ำบาดาล
- กรมอุทยานแห่งชาติ สัตว์ป่า และพันธุ์พืช



**ประเด็นยุทธศาสตร์ที่ ๕**

- พัฒนาระบบบริหารจัดการพิบัติภัย พัฒนาระบบเตือนภัยทางธรรมชาติและสาธารณภัย

**เป้าประสงค์ :**

- ประชาชนในพื้นที่เสี่ยงภัยมีความปลอดภัย ลดความสูญเสียชีวิตและทรัพย์สินของประชาชนในพื้นที่เสี่ยงภัย

**ตัวชี้วัดและเป้าหมาย :**

ตัวชี้วัด	เป้าหมาย
<p><b>๑. กลไกการเฝ้าระวังและระบบเตือนภัยล่วงหน้า (Early Warning System) ในพื้นที่เสี่ยงภัยธรรมชาติ</b></p> <p>๑.๑ ศูนย์ปฏิบัติการเพื่อติดตามการเปลี่ยนแปลงพื้นที่ป่าไม้และเตือนภัยด้านทรัพยากรธรรมชาติ (อส.)</p> <p>๑.๒ พื้นที่ป่าอนุรักษ์ได้รับการบริหารจัดการเพื่อรองรับการเปลี่ยนแปลงสภาพภูมิอากาศ (อส.)</p> <p>๑.๓ จำนวนพื้นที่ที่ได้รับการแก้ไขปัญหาหมอกควันและไฟป่า (สป.ทส.)</p> <p>๑.๔ ระบบฐานข้อมูลเตือนภัยการเกิดภัยพิบัติ (สป.ทส.)</p> <p>๑.๕ จำนวนพื้นที่ที่มีแผนการลดผลกระทบจากธรณีพิบัติภัยภายใต้การมีส่วนร่วม (ทธ.)</p> <p>๑.๖ ประชาชนในพื้นที่เสี่ยงภัยมีความรู้ความเข้าใจข้อมูล องค์ความรู้ด้านธรณีพิบัติภัย (ทธ.)</p> <p>๑.๗ กลไกการเฝ้าระวังและระบบเตือนภัยล่วงหน้า (Early Warning System) ในพื้นที่เสี่ยงภัยธรรมชาติ (ทน.)</p>	<p>๑ ศูนย์</p> <p>๑ กลุ่ม</p> <p>๘ จังหวัด</p> <p>๑ ระบบ</p> <p>๑๒ พื้นที่</p> <p>ไม่น้อยกว่าร้อยละ ๘๐</p> <p>๒ ระบบ</p>
<p><b>๒. ฐานข้อมูลและแผนรองรับการเกิดสาธารณภัย</b></p> <p>๒.๑ ฐานข้อมูลและแผนรองรับการเกิดสาธารณภัย (ทน.)</p>	<p>๒ แผน</p>
<p><b>๓. ฐานข้อมูลและแผนที่เสี่ยงภัยจากผลกระทบของการเปลี่ยนแปลงภูมิอากาศทั้งระดับประเทศ ภาค และจังหวัด</b></p> <p>๓.๑ จำนวนแผน มาตรการ เพื่อรองรับผลกระทบจากการเปลี่ยนแปลงภูมิอากาศ (ทน.)</p>	<p>๒ แผน</p>
<p><b>๔. ร้อยละของประชาชนที่ได้รับการแจ้งเตือนภัยพิบัติอย่างทันเหตุการณ์</b></p> <p>๔.๑ ร้อยละของประชาชนที่ได้รับการแจ้งเตือนภัยพิบัติอย่างทันเหตุการณ์ (ทน.)</p>	<p>ร้อยละ ๘๐</p>



**ตัวชี้วัดและเป้าหมาย :**

ตัวชี้วัด	เป้าหมาย
<p><b>๕. ความเข้มแข็งของเครือข่ายในการป้องกันและบรรเทาสาธารณภัย</b></p> <p>๕.๑ จำนวนหมู่บ้านในพื้นที่เสี่ยงน้ำท่วมฉับพลัน-ดินถล่ม ได้รับการติดตั้งระบบฐานข้อมูลเตือนภัยทางน้ำประชาชน (ทน.)</p> <p><b>๖. ร้อยละของความพึงพอใจและความเชื่อมั่นของประชาชนในการให้บริการ ด้านอุทยานวิทยา</b></p> <p>๖.๑ ร้อยละของประชนในพื้นที่เสี่ยงภัย มีความรู้ความเข้าใจข้อมูล องค์ความรู้ด้านภัยพิบัติ (ทน.)</p> <p><b>๗. พัฒนา พื้นที่ฟู และคุ้มครองเขตป่าอนุรักษ์ในพื้นที่สวนป่าเศรษฐกิจเพื่อดูดซับคาร์บอนไดออกไซด์ช่วยลดก๊าซเรือนกระจก</b></p> <p>๗.๑ พัฒนา พื้นที่ฟู และคุ้มครองเขตป่าอนุรักษ์ในพื้นที่สวนป่าเศรษฐกิจเพื่อดูดซับคาร์บอนไดออกไซด์ช่วยลดก๊าซเรือนกระจก (อป.)</p>	<p>๓,๓๒๘ หมู่บ้าน</p> <p>ไม่น้อยกว่าร้อยละ ๘๐</p> <p>๑๐๔,๐๐๐ ตัน/๗๐,๔๐๐ ไร่</p>

**กลยุทธ์ :**

๑. พัฒนามาตรการและระบบบริหารจัดการพิบัติภัยอย่างมีประสิทธิภาพ
๒. พัฒนาระบบการพยากรณ์ความเสี่ยงและเตือนภัยพิบัติล่วงหน้าในระดับพื้นที่ที่เชื่อมโยงกันหลายมิติให้สามารถรองรับกับสภาพอากาศและโอกาสภัยพิบัติทางธรรมชาติที่รุนแรง
๓. สร้างเครือข่ายในการติดตาม และเฝ้าระวังภัยพิบัติโดยความร่วมมือจากภาคประชาชนและเครือข่ายองค์กรที่เกี่ยวข้อง

**โครงการ/ผลผลิต/กิจกรรม :**

๑. โครงการศูนย์ข้อมูลติดตามการเปลี่ยนแปลงพื้นที่ป่าและเตือนภัยพิบัติ (อส.)
๒. โครงการเตรียมความพร้อมเพื่อการรองรับการเปลี่ยนแปลงสภาพภูมิอากาศและภัยพิบัติในพื้นที่ป่าอนุรักษ์ (อส.)
๓. ผลผลิต : การบริหารจัดการธรณีวิทยาสิ่งแวดล้อมและธรณีพิบัติภัย (ทธ.)
  - โครงการจัดทำระบบป้องกันและเตือนภัยธรณีวิทยาสิ่งแวดล้อมและธรณีพิบัติภัย
  - โครงการลดผลกระทบด้านธรณีวิทยาสิ่งแวดล้อมและธรณีพิบัติภัย
  - โครงการจัดทำแผนที่เสี่ยงภัยดินถล่มระดับชุมชน
  - โครงการติดตามพฤติกรรมรอยเลื่อนมีพลังด้วยระบบอัตโนมัติ





**โครงการ/ผลผลิต/กิจกรรม :**

**๔. ผลผลิต : การเพิ่มศักยภาพระบบพยากรณ์ และเตือนภัยด้านน้ำ (ทน.)**

- พัฒนาเครื่องมือและกลไกระบบพยากรณ์และเตือนภัยด้านน้ำ
- เพิ่มประสิทธิภาพการบริหารจัดการการพยากรณ์และเตือนภัยด้านน้ำ

**๕. ผลผลิต : ระบบอำนวยการและการบริหารจัดการทรัพยากรธรรมชาติและสิ่งแวดล้อม (สป.ทส.)**

- สนับสนุนการบริหารจัดการทรัพยากรธรรมชาติและสิ่งแวดล้อม
  - การพัฒนาศูนย์เตือนภัยมลพิษสิ่งแวดล้อมระดับภาค
  - แผนปฏิบัติการแก้ไขปัญหาหมอกควันและไฟป่า

**๖. โครงการพยากรณ์และเตือนภัยด้านทรัพยากรธรรมชาติและสิ่งแวดล้อม (สป.ทส.)**

**๗. โครงการบริหารจัดการเขตป่าอนุรักษ์ในพื้นที่สวนป่าเศรษฐกิจเพื่อการดูดซับก๊าซคาร์บอนไดออกไซด์ (อป.)**

**หน่วยงานรับผิดชอบ :**

ส่วนราชการ

- สำนักงานปลัดกระทรวงทรัพยากรธรรมชาติและสิ่งแวดล้อม
- กรมอุทยานแห่งชาติ สัตว์ป่า และพันธุ์พืช
- กรมทรัพยากรธรณี
- กรมทรัพยากรน้ำ

รัฐวิสาหกิจ

- องค์การอุตสาหกรรมป่าไม้



**ประเด็นยุทธศาสตร์ที่ ๒**

- การพัฒนาเครื่องมือและกลไกในการดูแลรักษาคุณภาพสิ่งแวดล้อมและการจัดการมลพิษ

**เป้าประสงค์ :**

๑. พื้นที่เป้าหมายมีคุณภาพสิ่งแวดล้อมดีขึ้น
๒. พื้นที่หรือกลุ่มเป้าหมายได้รับการบริหารจัดการเพื่อรองรับการเปลี่ยนแปลงสภาพภูมิอากาศ และลดการปล่อยก๊าซเรือนกระจก

**ตัวชี้วัดและเป้าหมาย :**

ตัวชี้วัด	ค่าเป้าหมาย
<p><b>๑. พัฒนากลไกที่มีประสิทธิภาพในการกำกับดูแล คุณภาพสิ่งแวดล้อมอุตสาหกรรมให้แก่ชุมชน</b></p> <p>๑.๑ กลไก/เครื่องมือที่ส่งเสริมการบริหารจัดการก๊าซเรือนกระจกของประเทศ (อบก.)</p> <p>๑.๒ ปริมาณก๊าซเรือนกระจกที่คาดว่าจะลดได้เทียบเท่า ณ สิ้นปีงบประมาณ พ.ศ. ๒๕๕๘ (อบก.)</p> <p><b>๒. แก้ไขปัญหามลพิษและเสริมสร้างคุณภาพชีวิตในพื้นที่มาบตาพุดและบริเวณใกล้เคียงจังหวัดระยองอย่างยั่งยืน</b></p> <p>๒.๑ ประชาชนที่มีส่วนร่วมในการเฝ้าระวังคุณภาพสิ่งแวดล้อมพื้นที่นิคมอุตสาหกรรม (สป.ทส.)</p> <p><b>๓. คุณภาพสิ่งแวดล้อมอยู่ในเกณฑ์ที่กำหนด</b></p> <p>๓.๑ จำนวนเครื่องมือและกลไกในการส่งเสริมและรักษาคุณภาพสิ่งแวดล้อม (สผ.)</p> <p>๓.๒ หน่วยงานมีการนำเครื่องมือและกลไกไปใช้ในการจัดการมลพิษ (คพ.)</p> <p>๓.๓ พื้นที่เป้าหมายได้รับการป้องกันควบคุม ลดและจัดมลพิษให้มีคุณภาพสิ่งแวดล้อมอยู่ในระดับดีขึ้น (คพ.)</p> <p>๓.๔ จัดให้มีระบบบำบัดน้ำเสียในเขตพื้นที่จัดการน้ำเสีย (อจน.)</p> <p>๓.๕ น้ำเสียหลังการบำบัดมีคุณภาพได้ตามมาตรฐานของกระทรวงทรัพยากรธรรมชาติและสิ่งแวดล้อม มีกำหนดไว้ก่อนระบายลงสู่แหล่งน้ำ (อจน.)</p>	<p>๔ กลไก/เครื่องมือ</p> <p>๑๐.๕ ล้านตันคาร์บอนไดออกไซด์เทียบเท่า</p> <p>๑,๒๐๐ คน</p> <p>๓๔ เครื่อง</p> <p>ร้อยละ ๘๐</p> <p>ร้อยละ ๙๐</p> <p>๗ แห่ง</p> <p>ไม่น้อยกว่าร้อยละ ๘๐</p>



**ตัวชี้วัดและเป้าหมาย :**

ตัวชี้วัด	เป้าหมาย
<p><b>๔. จำนวนชุมชนที่มีส่วนร่วมในการจัดการทรัพยากรธรรมชาติและสิ่งแวดล้อม และเครือข่ายกลุ่มอนุรักษ์ทรัพยากรธรรมชาติและสิ่งแวดล้อม</b></p> <p>๔.๑ พื้นที่เป้าหมายมีรูปแบบและแนวทางการจัดการมลพิษและของเสียอย่างยั่งยืน (สป.ทส.)</p>	<p>๑๕ แห่ง</p>

**กลยุทธ์ :**

๑. สร้างความตระหนักเตรียมพร้อมบรรเทาปัญหาและรองรับการเปลี่ยนแปลงสภาพสิ่งแวดล้อม โดยการใช้มาตรการทางกฎหมายและมาตรการทางสังคม
๒. เพิ่มศักยภาพองค์กรปกครองส่วนท้องถิ่น และพัฒนาความรู้ในการจัดการมลพิษและของเสีย รวมทั้งเสริมสร้างความรับผิดชอบต่อสังคมแก่ผู้ก่อมลพิษ
๓. ถ่ายทอดและประยุกต์ใช้เทคโนโลยีที่เหมาะสมเพื่อการแก้ไขและการป้องกันปัญหาที่ส่งผลกระทบต่อสิ่งแวดล้อม
๔. พัฒนาเครื่องมือในการบริหารจัดการเพื่อรองรับการเปลี่ยนแปลงสภาพภูมิอากาศ
๕. ปรับเปลี่ยนพฤติกรรมกรมการบริโภคสู่สังคมคาร์บอนต่ำที่เป็นมิตรกับสิ่งแวดล้อม

**โครงการ/ผลผลิต/กิจกรรม :**

๑. **ผลผลิต : พื้นที่เป้าหมายได้รับการป้องกัน ควบคุม ลด และจัดการมลพิษ (คพ.)**
  - ป้องกัน ควบคุม ลดและขจัดมลพิษในพื้นที่เป้าหมายและพื้นที่วิกฤต
  - พัฒนาและประยุกต์ใช้มาตรฐาน มาตรการ และเกณฑ์ปฏิบัติในการควบคุมมลพิษ และประเมินคุณภาพสิ่งแวดล้อม
  - กำกับ ดูแล การบังคับใช้และสนับสนุนการปฏิบัติตามกฎหมาย
  - พัฒนาระบบการบริหารจัดการองค์กรและองค์ความรู้การควบคุมมลพิษ
๒. **ผลผลิต : พื้นที่เป้าหมายได้รับการป้องกัน ควบคุม ลด และจัดการมลพิษ (คพ.)**
  - ป้องกัน ควบคุม ลดและขจัดมลพิษในพื้นที่เป้าหมายและพื้นที่วิกฤต
  - พัฒนาและประยุกต์ใช้มาตรฐาน มาตรการ และเกณฑ์ปฏิบัติในการควบคุมมลพิษ และประเมินคุณภาพสิ่งแวดล้อม
  - กำกับ ดูแล การบังคับใช้และสนับสนุนการปฏิบัติตามกฎหมาย
  - พัฒนาระบบการบริหารจัดการองค์กรและองค์ความรู้การควบคุมมลพิษ



**โครงการ/ผลผลิต/กิจกรรม :**

**๓. ผลผลิต : ระบบอำนวยการและการบริหารจัดการทรัพยากรธรรมชาติและสิ่งแวดล้อม (สป.ทส.)**

- สนับสนุนการดำเนินงานตามยุทธศาสตร์
  - การจัดการมลพิษของเสียที่ยั่งยืน
- สนับสนุนการบริหารจัดการทรัพยากรธรรมชาติและสิ่งแวดล้อม
  - การแก้ไขปัญหามลพิษและเสริมสร้างคุณภาพชีวิตในพื้นที่จังหวัดระยอง
  - แผนปฏิบัติการแก้ไขปัญหาหมอกควันและไฟป่า

**๔. ผลผลิต : การจัดการน้ำเสีย (อจน.)**

- การบริหารจัดการน้ำเสีย

**๕. ผลผลิต : ระบบบริหารจัดการก๊าซเรือนกระจก (อบก.)**

- ส่งเสริมการบริหารจัดการก๊าซเรือนกระจก
- เสริมสร้างศักยภาพทุกภาคส่วนในการบริหารจัดการก๊าซเรือนกระจก

**หน่วยงานรับผิดชอบ :**

ส่วนราชการ

- สำนักงานปลัดกระทรวงทรัพยากรธรรมชาติและสิ่งแวดล้อม
- สำนักงานนโยบายแผนทรัพยากรธรรมชาติและสิ่งแวดล้อม
- กรมควบคุมมลพิษ

รัฐวิสาหกิจ

- องค์การจัดการน้ำเสีย

องค์การมหาชน

- องค์การบริหารจัดการก๊าซเรือนกระจก



**ประเด็นยุทธศาสตร์ที่ ๗**

- พัฒนาองค์ความรู้ และกลไกในการบริหารจัดการทรัพยากรธรรมชาติและสิ่งแวดล้อม ให้มีประสิทธิภาพ

**เป้าประสงค์ :**

- ชุมชนเป้าหมายใช้องค์ความรู้ไปบริหารจัดการทรัพยากรธรรมชาติและสิ่งแวดล้อมในท้องถิ่น

**ตัวชี้วัดและเป้าหมาย :**

ตัวชี้วัด	เป้าหมาย
<b>๑. ประชาชนและชุมชนได้รับองค์ความรู้จากผลการวิจัยด้านการดำเนินงานที่ไม่ส่งผลกระทบต่อทรัพยากรธรรมชาติและสิ่งแวดล้อม</b>	
๑.๑ องค์กรความรู้ด้านการอนุรักษ์ป่าไม้และสัตว์ป่า (อส.)	๕ ด้าน
๑.๒ จำนวนพื้นที่เป้าหมายที่ได้รับการบริหารทรัพยากรธรรมชาติ ตามกฎหมาย (ทธ.)	๔ แห่ง
๑.๓ จำนวนชุมชนเป้าหมายที่นำความรู้/มาตรการด้านธรณีวิทยาไปบริหารจัดการในท้องถิ่น (ทธ.)	๘๑ แห่ง
๑.๔ ร้อยละของนักเรียนที่เข้ามาใช้บริการองค์ความรู้ผ่านการทดสอบความรู้ด้านสัตว์ป่าและธรรมชาติ (อสส.)	ร้อยละ ๙๕
๑.๕ จำนวนองค์ความรู้ด้านทรัพยากรธรรมชาติและสิ่งแวดล้อมที่มีการนำไปใช้ประโยชน์ (อสพ.)	๑๒ เรื่อง
๑.๖ จำนวนชุมชนที่ได้รับการพัฒนาศักยภาพในการจัดการทรัพยากรชีวภาพและภูมิปัญญาท้องถิ่น (สพภ.)	๑๐๐ ชุมชน

**กลยุทธ์ :**

๑. ส่งเสริมการมีส่วนร่วมในการบริหารจัดการทรัพยากรธรรมชาติและสิ่งแวดล้อมและพัฒนาองค์ความรู้ศักยภาพคนในทุกภาคส่วนพร้อมปรับปรุง พัฒนาและบังคับใช้กฎหมาย รวมทั้งระบบความร่วมมือกับต่างประเทศ ให้เหมาะสมและทันสมัย
๒. พัฒนารูปแบบและส่งเสริมการใช้ประโยชน์จากทรัพยากรธรรมชาติและสิ่งแวดล้อม ตามแนวปรัชญาเศรษฐกิจพอเพียง
๓. ส่งเสริมการพัฒนารัฐกิจที่เกี่ยวข้องกับการดูแล รักษา และยกระดับคุณภาพทรัพยากรธรรมชาติและสิ่งแวดล้อม



**กลยุทธ์ (ต่อ) :**

๔. พัฒนาระบบการเรียนรู้ในการสร้างสมดุลและใช้ประโยชน์จากทรัพยากรธรรมชาติและสิ่งแวดล้อมบนพื้นฐานภูมิปัญญาท้องถิ่น
๕. สร้างงานวิจัยและใช้ประโยชน์จากการวิจัยผ่านกระบวนการจัดการความรู้

**โครงการ/ผลผลิต/กิจกรรม :**

๑. โครงการพัฒนาองค์ความรู้ในการบริหารจัดการทรัพยากรป่าไม้และสัตว์ป่า (อส.)
๒. ผลผลิต : องค์ความรู้ด้านการอนุรักษ์ป่าไม้และสัตว์ป่า (อส.)
๓. ผลผลิต : การบริหารจัดการทรัพยากรธรณี (ทธ.)
  - โครงการเร่งจัดทำแนวเขตการใช้ประโยชน์ทรัพยากรธรณี
  - โครงการอนุรักษ์และจัดการแหล่งทรัพยากรธรณีเพื่อการพัฒนาอย่างยั่งยืน
  - โครงการคุ้มครองแหล่งและซากดึกดำบรรพ์
  - โครงการจัดตั้ง และพัฒนาแหล่งเรียนรู้ พิพิธภัณฑ์ซากดึกดำบรรพ์ ธรณีวิทยาและธรณีวิทยา
  - โครงการพัฒนาระบบฐานข้อมูลเพื่อการเรียนรู้ด้านธรณีวิทยา
  - โครงการพัฒนาศักยภาพชุมชนเพื่อการบริหารจัดการด้านธรณีวิทยา
  - โครงการพัฒนาองค์ความรู้ด้านธรณีวิทยา ทรัพยากรธรณี และธรณีพิบัติภัย
๔. ผลผลิต : การให้ความรู้การอนุรักษ์และขยายพันธุ์สัตว์ป่าหายากและใกล้สูญพันธุ์ (อสส.)
  - การให้บริการองค์ความรู้เกี่ยวกับสัตว์ป่าและธรรมชาติ
๕. ผลผลิต : การอนุรักษ์ ศึกษาวิจัย และให้บริการความรู้ทางด้านพฤกษศาสตร์และ

**ความหลากหลายทางชีวภาพ (อสพ.)**

- สร้างและรวบรวมองค์ความรู้ด้านพืช
  - สร้างและพัฒนาแหล่งการเรียนรู้ทางด้านพืช
  - เผยแพร่และถ่ายทอดความรู้สู่ประชาชน
  - บริหารจัดการและพัฒนาสมรรถนะองค์กร
๖. ผลผลิต : การพัฒนาฐานข้อมูลและเครือข่ายเชื่อมโยงความหลากหลายทางชีวภาพของชาติ (สพภ.)
    - โครงการพัฒนาระบบและเครือข่ายฐานข้อมูลความหลากหลายทางชีวภาพระดับประเทศ
    - โครงการจัดทำบัญชีรายการทรัพยากรชีวภาพและสารานุกรมภูมิปัญญาท้องถิ่นไทย
    - โครงการจัดทำระบบฐานข้อมูลเพื่อการใช้ประโยชน์จากฐานชีวภาพระดับชุมชน
    - โครงการศึกษาพัฒนาต่อยอดการใช้ประโยชน์ทรัพยากรชีวภาพและภูมิปัญญาท้องถิ่นที่มีศักยภาพเชิงพาณิชย์
    - โครงการส่งเสริมการเรียนรู้สนับสนุนการใช้ประโยชน์ทรัพยากรความหลากหลายทางชีวภาพและภูมิปัญญาชุมชนและท้องถิ่น (ศูนย์เรียนรู้ความหลากหลายทางชีวภาพและภูมิปัญญาท้องถิ่น)
    - โครงการบูรณาการเครือข่ายสื่อสารแลกเปลี่ยนข้อมูลเพื่อต่อยอดสู่การพัฒนาผลิตภัณฑ์



**หน่วยงานรับผิดชอบ :**

ส่วนราชการ

- กรมอุทยานแห่งชาติ สัตว์ป่า และพันธุ์พืช
- กรมทรัพยากรธรณี

รัฐวิสาหกิจ

- องค์การสวนสัตว์
- องค์การสวนพฤกษศาสตร์

องค์การมหาชน

- สำนักงานพัฒนาเศรษฐกิจจากฐานชีวภาพ



**ประเด็นยุทธศาสตร์ที่ ๘**

- สร้างความตระหนัก จิตสำนึก และการมีส่วนร่วมในการบริหารจัดการทรัพยากรธรรมชาติและสิ่งแวดล้อม

**เป้าประสงค์ :**

- ทุกภาคส่วนสามารถนำองค์ความรู้และกลไกไปใช้ในการบริหารจัดการทรัพยากรธรรมชาติและสิ่งแวดล้อมได้อย่างมีประสิทธิภาพ

**ตัวชี้วัดและเป้าหมาย :**

ตัวชี้วัด	เป้าหมาย
<b>๑. จำนวนชุมชนที่มีส่วนร่วมในการจัดการทรัพยากรธรรมชาติและสิ่งแวดล้อม และเครือข่ายกลุ่มอนุรักษ์ทรัพยากรธรรมชาติและสิ่งแวดล้อม</b>	
๑.๑ จำนวนกลุ่มเป้าหมายมีความรู้ มีส่วนร่วมในการผลิต การบริการและการบริโภคที่เป็นมิตรกับสิ่งแวดล้อม (สส)	๕๔,๙๐๐ คน
๑.๒ ร้อยละของกลุ่มเป้าหมายมีการปรับพฤติกรรมในการผลิต การบริการ และการบริโภคที่เป็นมิตรกับสิ่งแวดล้อม (สส.)	ร้อยละ ๖๐
๑.๓ พื้นที่เป้าหมายมีรูปแบบและแนวทางการจัดการมลพิษและของเสียอย่างยั่งยืน (สป.ทส.)	๑๕ แห่ง
๑.๔ ร้อยละขององค์กรในกลุ่มเป้าหมาย ที่เข้ามามีส่วนร่วมในการจัดทำ และปรับปรุงนโยบายและมาตรการ (สผ.)	ไม่น้อยกว่าร้อยละ ๘๐
๑.๕ ร้อยละขององค์กรในกลุ่มเป้าหมายที่ได้รับองค์ความรู้ (สผ.)	ไม่น้อยกว่าร้อยละ ๙๐
<b>๒. ระดับความสำเร็จของการดำเนินการส่งเสริมสนับสนุนและดูแลทรัพยากรธรรมชาติและสิ่งแวดล้อม</b>	
๒.๑ จำนวนระบบอำนวยการบริหารจัดการทรัพยากรธรรมชาติและสิ่งแวดล้อม (สป.ทส.)	๑๖ ระบบ
๒.๒ จำนวนแผนบริหารจัดการทรัพยากรธรรมชาติและสิ่งแวดล้อม (สป.ทส.)	๗๖ แผน/๑๖ ภาค
๒.๓ ร้อยละขององค์กรในกลุ่มเป้าหมายที่รับรื้อนโยบาย แผน และมาตรการ (สผ.)	ไม่น้อยกว่าร้อยละ ๙๐
๒.๔ ร้อยละขององค์กรในกลุ่มเป้าหมาย นำนโยบาย แผน และมาตรการไปปฏิบัติจนเกิดผลสัมฤทธิ์ (สผ.)	ไม่น้อยกว่าร้อยละ ๙๐
๒.๕ จำนวนเครื่องมือและกลไกในการบริหารจัดการทรัพยากรธรรมชาติและสิ่งแวดล้อม (สผ.)	เพิ่มขึ้นร้อยละ ๕ เมื่อเปรียบเทียบกับปีที่ผ่านมา





**กลยุทธ์ :**

๑. ส่งเสริมการมีส่วนร่วมในการบริหารจัดการทรัพยากรธรรมชาติและสิ่งแวดล้อมและพัฒนาองค์ความรู้ศักยภาพคนในทุกภาคส่วนพร้อมปรับปรุง พัฒนาและบังคับใช้กฎหมาย รวมทั้งระบบความร่วมมือกับต่างประเทศให้เหมาะสมและทันสมัย
๒. สร้างความเข้มแข็งให้แก่องค์กร ภาคิ และเครือข่ายภายนอก เพื่อระดมความร่วมมือในการคุ้มครองและฟื้นฟูทรัพยากรธรรมชาติและสิ่งแวดล้อม
๓. สร้างจิตสำนึกสาธารณะให้แก่ประชาชนในการอนุรักษ์ ฟื้นฟู และร่วมกันจัดการทรัพยากรธรรมชาติและสิ่งแวดล้อม
๔. กำกับดูแล ติดตามและตรวจสอบการบังคับใช้กฎหมายที่เกี่ยวข้อง ให้มีผลบังคับทั่วถึง เท่าเทียม และสอดคล้องกับเจตนารมณ์
๕. ปรับปรุงโครงสร้างกลไกการจัดการและระเบียบปฏิบัติให้มีคุณภาพและความคล่องตัวในการดำเนินการกิจ
๖. ปรับเปลี่ยนแนวคิดและวิธีการใช้งบประมาณให้มีประสิทธิภาพ และเชื่อมโยงงานเพื่อร่วมทุนกับภาคีเครือข่ายในทุกระดับ
๗. สนับสนุนระบบการประเมินและการกำกับดูแลองค์กร โดยยึดหลักธรรมาภิบาล
๘. พัฒนาทรัพยากรมนุษย์ให้มีขีดความสามารถในการดำเนินการกิจร่วมกับภาคีและเครือข่าย
๙. เสริมสร้างวัฒนธรรมองค์กรให้เข้มแข็งและบรรยากาศในการทำงานที่เอื้ออำนวยต่อการร่วมมือกันขับเคลื่อนภารกิจ
๑๐. พัฒนาระบบสารสนเทศและเทคโนโลยีสนับสนุนการดำเนินการกิจให้ครอบคลุมทั่วทั้งองค์กร

**โครงการ/ผลผลิต/กิจกรรม :**

๑. โครงการการจัดการมลพิษและของเสียอย่างยั่งยืน (สป.ทส.)
๒. โครงการพัฒนาศักยภาพและเพิ่มประสิทธิภาพการบริหารจัดการทรัพยากรธรรมชาติและสิ่งแวดล้อมอย่างมีส่วนร่วม (สป.ทส.)
๓. โครงการบริหารจัดการทรัพยากรธรรมชาติและสิ่งแวดล้อมชุมชนตามแผนพัฒนาชนบทเชิงพื้นที่ประยุกต์ตามแนวพระราชดำริ (สป.ทส.)
๔. ผลผลิต : การมีส่วนร่วมในการจัดการทรัพยากรธรรมชาติและสิ่งแวดล้อม (สส.)
  - การแก้ไขปัญหามลพิษและเสริมสร้างคุณภาพชีวิตในพื้นที่มาบตาพุดและบริเวณใกล้เคียงจังหวัดระยอง
  - เสริมศักยภาพอาสาสมัครและพัฒนาเครือข่ายเพื่ออนุรักษ์และฟื้นฟูทรัพยากรธรรมชาติและสิ่งแวดล้อม
  - การพัฒนากิจการเยาวชนและลูกเสือด่านสิ่งแวดล้อม
  - การประสานงานการให้ความเห็นขององค์การอิสระด้านสิ่งแวดล้อมและสุขภาพ
  - เตรียมรับมือการเปลี่ยนแปลงสภาพภูมิอากาศและคุณภาพสิ่งแวดล้อม
  - ส่งเสริมการมีส่วนร่วมองค์กรปกครองส่วนท้องถิ่นและองค์กรศาสนา
  - สร้างความรู้ ความเข้าใจเพื่อสร้างจิตสำนึกด้านทรัพยากรธรรมชาติและสิ่งแวดล้อม



**โครงการ/ผลผลิต/กิจกรรม :**

**๔. ผลผลิต : การมีส่วนร่วมในการจัดการทรัพยากรธรรมชาติและสิ่งแวดล้อม (สส.) (ต่อ)**

- วิจัย และพัฒนาเทคโนโลยีสิ่งแวดล้อม
- พัฒนาบุคลากรด้านทรัพยากรธรรมชาติและสิ่งแวดล้อม
- ส่งเสริมการอนุรักษ์และฟื้นฟูทรัพยากรธรรมชาติและสิ่งแวดล้อมในพื้นที่ลุ่มน้ำทะเลสาบสงขลา
- พัฒนาและให้บริการสารสนเทศสิ่งแวดล้อม
- กิจกรรมส่งเสริมการผลิต การบริการ และการบริโภคที่เป็นมิตรกับสิ่งแวดล้อม
- กิจกรรมพัฒนาเครือข่ายอาสาสมัครพิทักษ์ทรัพยากรธรรมชาติและสิ่งแวดล้อมหมู่บ้าน

**๕. ผลผลิต : ระบบอำนวยการและการบริหารจัดการทรัพยากรธรรมชาติและสิ่งแวดล้อม (สป.ทส.)**

- สนับสนุนการบริหารจัดการทรัพยากรธรรมชาติและสิ่งแวดล้อม
  - โครงการพัฒนาศักยภาพห้องปฏิบัติการด้านสิ่งแวดล้อมระดับภาคเข้าสู่มาตรฐานสากล (ISO 17025)
  - การแก้ไขปัญหามลพิษและเสริมสร้างคุณภาพชีวิตในพื้นที่จังหวัดระยอง

**๖. การจัดทำนโยบาย แผน และมาตรการด้านการบริหารจัดการทรัพยากรธรรมชาติและสิ่งแวดล้อมอย่างมีส่วนร่วม (สผ.)**

- โครงการจัดทำนโยบายและวิสัยทัศน์ระยะยาวในการบริหารจัดการทรัพยากรธรรมชาติและสิ่งแวดล้อมของประเทศ
- โครงการบูรณาการการจัดการทรัพยากรธรรมชาติและสิ่งแวดล้อมเชิงพื้นที่และรายสาขา
- โครงการจัดการสิ่งแวดล้อมชุมชน พื้นที่คุ้มครองสิ่งแวดล้อม และพื้นที่สีเขียว
- โครงการบริหารจัดการอนุรักษ์สิ่งแวดล้อมธรรมชาติ สิ่งแวดล้อมศิลปกรรม และมรดกโลก
- โครงการความร่วมมือด้านการพัฒนาที่ยั่งยืน
- โครงการความร่วมมือด้านการเปลี่ยนแปลงสภาพภูมิอากาศ
- โครงการความร่วมมือด้านความหลากหลายทางชีวภาพ
- โครงการพัฒนาลุ่มน้ำทะเลสาบสงขลา
- โครงการจัดทำแผนแม่บทรองรับการเปลี่ยนแปลงสภาพภูมิอากาศ พ.ศ. ๒๕๕๕ - ๒๕๙๓
- โครงการจัดทำยุทธศาสตร์แห่งชาติว่าด้วยการจัดการการเปลี่ยนแปลงสภาพภูมิอากาศ ฉบับที่ ๒ พ.ศ. ๒๕๕๖ - ๒๕๖๐

**๗. การสนับสนุนการดำเนินการและติดตามนโยบาย แผน และมาตรการบริหารจัดการทรัพยากรธรรมชาติและสิ่งแวดล้อม (สผ.)**

- โครงการขับเคลื่อนนโยบายและแผนการส่งเสริมและรักษาคุณภาพสิ่งแวดล้อมแห่งชาติ
- โครงการดำเนินงานประสานเครือข่ายหน่วยอนุรักษ์สิ่งแวดล้อมธรรมชาติและศิลปกรรมท้องถิ่น

**๘. การเพิ่มประสิทธิภาพกองทุนสิ่งแวดล้อมในการขับเคลื่อนยุทธศาสตร์การจัดการคุณภาพสิ่งแวดล้อม (สผ.)**

- โครงการพัฒนากลไกกองทุนสิ่งแวดล้อมในการส่งเสริมและสนับสนุนเพื่อการจัดการคุณภาพสิ่งแวดล้อม



**โครงการ/ผลผลิต/กิจกรรม :**

**๙. การเสริมสร้างองค์ความรู้และกลไกในการแปลงนโยบาย แผน และมาตรการบริหารจัดการ  
ทรัพยากรธรรมชาติและสิ่งแวดล้อมอย่างมีประสิทธิภาพ (สผ.)**

- โครงการพัฒนาเครื่องมือ และกลไกการเตรียมการรับมือการเปลี่ยนแปลงสภาพภูมิอากาศ
- โครงการรณรงค์และให้ความรู้ในเรื่องการประเมินสถานภาพคุณภาพสิ่งแวดล้อมในการอนุรักษ์แหล่ง  
ธรรมชาติอันควรอนุรักษ์
- โครงการบริหารจัดการสิ่งแวดล้อมภูมิทัศน์ของเมืองอย่างบูรณาการ

**๑๐. การพัฒนากฎหมายเพื่อสนับสนุนการดำเนินงานด้านการบริหารจัดการทรัพยากรธรรมชาติและ  
สิ่งแวดล้อม (สผ.)**

- โครงการแก้ไขเพิ่มเติม พ.ร.บ. ส่งเสริมและรักษาคุณภาพสิ่งแวดล้อมแห่งชาติ พ.ศ. ๒๕๓๕

**๑๑. ความร่วมมือระหว่างประเทศในการดำเนินการด้านนโยบาย แผน และมาตรการทรัพยากรธรรมชาติและ  
สิ่งแวดล้อม (สผ.)**

- โครงการความร่วมมือด้านการพัฒนาที่ยั่งยืน
- โครงการความร่วมมือด้านการเปลี่ยนแปลงสภาพภูมิอากาศ
- โครงการความร่วมมือด้านความหลากหลายทางชีวภาพ
- โครงการความร่วมมือด้านการจัดการสิ่งแวดล้อมเมือง
- โครงการความร่วมมือด้านการพัฒนาเครื่องมือเศรษฐศาสตร์เพื่อการจัดการสิ่งแวดล้อม

**๑๒. การพัฒนาและเพิ่มประสิทธิภาพช่องทางการเข้าถึงข้อมูลข่าวสารด้านทรัพยากรธรรมชาติและ  
สิ่งแวดล้อม (สผ.)**

- โครงการพัฒนาประสิทธิภาพการให้บริการข้อมูลข่าวสารแก่ประชาชนทางอิเล็กทรอนิกส์ (e-services)
- โครงการจัดทำข้อมูลสถิติ สผ. (Fact book)

**หน่วยงานรับผิดชอบ :**

ส่วนราชการ

- สำนักงานปลัดกระทรวงทรัพยากรธรรมชาติและสิ่งแวดล้อม
- สำนักงานนโยบายและแผนทรัพยากรธรรมชาติและสิ่งแวดล้อม
- กรมส่งเสริมคุณภาพสิ่งแวดล้อม

กระทรวง : กระทรวงทรัพยากรธรรมชาติและสิ่งแวดล้อม

วิสัยทัศน์ :

คงความสมบูรณ์ของธรรมชาติ พัฒนาและสนับสนุนส่งเสริมให้ประชาชนอยู่ในสิ่งแวดล้อมที่ดี สู่การเป็นฐานการพัฒนาที่ยั่งยืน

พันธกิจ :

อนุรักษ์ ป่าไม้ ควบคุมการจัดสรร และการใช้ประโยชน์จากทรัพยากรธรรมชาติและสิ่งแวดล้อม รวมทั้งการสร้างคุณค่าที่เชื่อมโยงกับการพัฒนาเศรษฐกิจและสังคม โดยอาศัยการเสริมสร้างระบบและกลไกการจัดการภายในให้สามารถดำเนินการกิจประสานกับเครือข่ายภาคีและผู้มีส่วนได้เสียภายนอกอย่างมีพลังและสอดคล้องกลมกลืน

แผนการบริหารราชการแผ่นดิน	เป้าหมายการให้บริการกระทรวง เป้าหมายการให้บริการหน่วยงาน	กลยุทธ์/ วิธีดำเนินการที่กำหนดในแผนบริหารราชการแผ่นดิน
<p>นโยบายที่ 5 นโยบายที่ดิน ทรัพยากรธรรมชาติและสิ่งแวดล้อม</p> <p>ประเด็นนโยบายที่ 5.1 อนุรักษ์และฟื้นฟูทรัพยากรป่าไม้และสัตว์ป่า</p> <p>เป้าหมายเชิงนโยบาย : 5.1(1) พื้นที่ป่าได้รับการบริหารจัดการอย่างเหมาะสมและตอบสนองความต้องการของประชาชน</p>	<p>เป้าหมายการให้บริการกระทรวง : ทรัพยากรธรรมชาติทุกประเภทในพื้นที่เป้าหมายได้รับการบริหารจัดการอย่างมีประสิทธิภาพ</p> <p>&lt;&lt;ตัวชี้วัดเชิงปริมาณ : จำนวนสวนสัตว์ที่ผ่านการประเมินคุณภาพการดำเนินงานและบริหารจัดการ&gt;&gt;</p> <p>&lt;&lt;ตัวชี้วัดเชิงปริมาณ : ช่างสำคัญและช่างเลี้ยงได้รับการอนุรักษ์และคุ้มครอง&gt;&gt;</p> <p>&lt;&lt;ตัวชี้วัดเชิงปริมาณ : พื้นที่ป่าอนุรักษ์และพื้นที่ป่าไม้ได้รับการดูแลและบริหารจัดการอย่างมีประสิทธิภาพ&gt;&gt;</p> <p>&lt;&lt;ตัวชี้วัดเชิงปริมาณ : พื้นที่เป้าหมายที่เป็นพื้นที่วิกฤติได้รับการบริหารจัดการอย่างมีประสิทธิภาพ&gt;&gt;</p>	

แผนการบริหารราชการแผ่นดิน	เป้าหมายการให้บริการกระทรวง เป้าหมายการให้บริการหน่วยงาน	กลยุทธ์/ วิธีดำเนินการที่กำหนดในแผนบริหารราชการแผ่นดิน
<p>เป้าหมายเชิงนโยบาย : 5.1(3) ฐานข้อมูลความหลากหลายทางชีวภาพและภูมิปัญญาท้องถิ่นสามารถนำไปพัฒนาต่อยอดได้</p> <p>ประเด็นนโยบายที่ 5.2 อนุรักษ์และฟื้นฟูทรัพยากรทางทะเลและชายฝั่ง</p> <p>เป้าหมายเชิงนโยบาย : 5.2(1) เพิ่มความอุดมสมบูรณ์ของฐานทรัพยากรธรรมชาติและความหลากหลายทางชีวภาพและบริหารจัดการให้เกิดความสมดุลและยั่งยืน และประชาชนมีคุณภาพที่ดีขึ้น</p>	<p>เป้าหมายการให้บริการกระทรวง : กลุ่มเป้าหมายมีการนำเครื่องมือกลไก และฐานข้อมูลมาใช้อนุรักษ์คุ้มครองและพัฒนาการใช้ประโยชน์ความหลากหลายทางชีวภาพอย่างยั่งยืน</p> <p>&lt;&lt;ตัวชี้วัดเชิงปริมาณ : จำนวนเครื่องมือ กลไกในการบริหารจัดการทรัพยากรธรรมชาติและ ความหลากหลายทางชีวภาพ&gt;&gt;</p> <p>&lt;&lt;ตัวชี้วัดเชิงปริมาณ : จำนวนระบบฐานข้อมูลความหลากหลายทางชีวภาพระดับประเทศที่ให้บริการผ่านเทคโนโลยีสารสนเทศ&gt;&gt;</p> <p>&lt;&lt;ตัวชี้วัดเชิงปริมาณ : ฐานข้อมูลความหลากหลายทางชีวภาพในพื้นที่ป่าไม่มีข้อมูลตามเป้าหมายที่กำหนด&gt;&gt;</p> <p>เป้าหมายการให้บริการกระทรวง : ทรัพยากรทางทะเลและชายฝั่งได้รับการฟื้นฟูและบริหารจัดการอย่างมีประสิทธิภาพ</p> <p>&lt;&lt;ตัวชี้วัดเชิงปริมาณ : ทรัพยากรทางทะเลและชายฝั่งได้รับการฟื้นฟูและบริหารจัดการอย่างมีประสิทธิภาพ&gt;&gt;</p> <p>&lt;&lt;ตัวชี้วัดเชิงปริมาณ : ทรัพยากรแนวปะการังในอุทยานแห่งชาติทางทะเลได้รับการอนุรักษ์และฟื้นฟู&gt;&gt;</p>	

แผนการบริหารราชการแผ่นดิน	เป้าหมายการให้บริการกระทรวง เป้าหมายการให้บริการหน่วยงาน	กลยุทธ์/ วิธีดำเนินการที่กำหนดในแผนบริหารราชการแผ่นดิน
<p>ประเด็นนโยบายที่ 5.3 ดูแลรักษาคุณภาพสิ่งแวดล้อมและเร่งรัดการควบคุมมลพิษ</p> <p>เป้าหมายเชิงนโยบาย : 5.3(1) รักษาคุณภาพสิ่งแวดล้อมและควบคุมมลพิษทั้งทางอากาศ ขยะ น้ำเสีย กลิ่น และเสียง ที่เกิดจากการผลิตและบริโภคให้อยู่ในเกณฑ์มาตรฐาน ไม่ส่งผลกระทบต่อสุขภาพของประชาชน</p>	<p>&lt;&lt;ตัวชี้วัดเชิงปริมาณ : พื้นที่เป้าหมายที่เป็นพื้นที่วิกฤติทางทะเลและชายฝั่งได้รับการบริหารจัดการอย่างมีประสิทธิภาพ&gt;&gt;</p> <p>เป้าหมายการให้บริการกระทรวง : พื้นที่เป้าหมายมีคุณภาพสิ่งแวดล้อมดีขึ้น</p> <p>&lt;&lt;ตัวชี้วัดเชิงปริมาณ : อุทยานแห่งชาติที่มีมาตรการจัดการคุณภาพสิ่งแวดล้อมอย่างเป็นระบบ&gt;&gt;</p> <p>&lt;&lt;ตัวชี้วัดเชิงคุณภาพ : ร้อยละความสำเร็จของการจัดการสิ่งแวดล้อมดีขึ้นตามเกณฑ์ที่กำหนดไม่น้อยกว่า&gt;&gt;</p>	<p>5.3.10 เพิ่มศักยภาพองค์กรปกครองส่วนท้องถิ่น และพัฒนาความรู้ในการจัดการมลพิษและของเสีย รวมทั้งเสริมสร้างความรับผิดชอบต่อสังคมแก่ผู้ก่อมลพิษ</p> <p>7.4.2 ริเริ่มและผลักดันโครงการที่เอื้อประโยชน์ทั้งสองฝ่ายเพื่อเป็นเครื่องมือ กระชับความสัมพันธ์ และขยายความร่วมมือระหว่างประเทศไทยกับประเทศหุ้นส่วนทางยุทธศาสตร์ในภูมิภาคต่าง ๆ รวมทั้งกับองค์การระหว่างประเทศที่มีบทบาทสำคัญของโลก</p> <p>7.4.4 การเข้าร่วมประชุมหารือกับกลุ่มประเทศสหภาพสำคัญในอนุภูมิภาค อาทิ GMS ACMECS IMT-GT เป็นต้น</p>



แผนการบริหารราชการแผ่นดิน	เป้าหมายการให้บริการกระทรวง เป้าหมายการให้บริการหน่วยงาน	กลยุทธ์/ วิธีดำเนินการที่กำหนดในแผนบริหารราชการแผ่นดิน
<p>ประเด็นนโยบายที่ 5.7 สร้างภูมิคุ้มกันและเตรียมความพร้อมในการรองรับและปรับตัวต่อผลกระทบจากการเปลี่ยนแปลงของสภาพภูมิอากาศและพิบัติภัยธรรมชาติ</p> <p>เป้าหมายเชิงนโยบาย : 5.7(1) เพิ่มประสิทธิภาพ ศักยภาพในการปรับตัวเพื่อรับมือและลดผลกระทบจากการเปลี่ยนแปลงภูมิอากาศ พื้นที่ป่าไม่ได้รับการจัดการเพื่อรองรับการเปลี่ยนแปลงสภาพภูมิอากาศ</p>	<p>เป้าหมายการให้บริการกระทรวง : ประชาชนในพื้นที่เป้าหมายมีแหล่งน้ำที่มีการอนุรักษ์ปรับปรุง พื้นฟู และพัฒนา เพื่อเป็นแหล่งน้ำต้นทุนที่มีปริมาณเพียงพอโดยการมีส่วนร่วม และแผนการบริหาร</p> <p>&lt;&lt;ตัวชี้วัดเชิงปริมาณ : จำนวนโครงการจัดทำนโยบายจัดการน้ำอย่างเป็นระบบ&gt;&gt;</p> <p>&lt;&lt;ตัวชี้วัดเชิงปริมาณ : จำนวนพื้นที่ประสบปัญหาภัยแล้งหรืออุทกภัยได้รับการแก้ไข&gt;&gt;</p> <p>&lt;&lt;ตัวชี้วัดเชิงปริมาณ : จำนวนแหล่งน้ำได้รับการอนุรักษ์ พัฒนา ปรับปรุง และฟื้นฟูเพื่อแก้ไขปัญหอุทกภัยในพื้นที่เสี่ยงภัยเร่งด่วน&gt;&gt;</p> <p>&lt;&lt;ตัวชี้วัดเชิงปริมาณ : จำนวนแหล่งน้ำที่ได้รับการพัฒนา ปรับปรุง อนุรักษ์ และฟื้นฟู เพื่อแก้ไขปัญหภัยแล้งและบรรเทาปัญหอุทกภัย&gt;&gt;</p> <p>&lt;&lt;ตัวชี้วัดเชิงปริมาณ : จำนวนแหล่งน้ำบาดาลที่ได้รับการบริหารจัดการโดยประชาชนมีส่วนร่วม&gt;&gt;</p>	<p>5.6.1 กลไกการบริหารจัดการทรัพยากรน้ำแบบบูรณาการ และส่งเสริมการมีส่วนร่วมของทุกภาคส่วนให้มีการใช้ทรัพยากรน้ำเป็นฐานในการพัฒนาประเทศและคุณภาพชีวิตที่ดีของประชาชน</p>



แผนการบริหารราชการแผ่นดิน	เป้าหมายการให้บริการกระทรวง เป้าหมายการให้บริการหน่วยงาน	กลยุทธ์/ วิธีดำเนินการที่กำหนดในแผนบริหารราชการแผ่นดิน
<p>เป้าหมายเชิงนโยบาย : 5.7(3) ภาครัฐ ภาคเอกชน และประชาชน รับรู้ข้อมูลอุทยานวิทยุ และตระหนักถึงผลกระทบจาก ภัยธรรมชาติและมีความพร้อมรับมือกับภัยธรรมชาติ ในภาวะวิกฤติอย่างทันเหตุการณ์</p>	<p>เป้าหมายการให้บริการกระทรวง : พื้นที่หรือกลุ่มเป้าหมายได้รับ การบริหารจัดการเพื่อรองรับการเปลี่ยนแปลงสภาพภูมิอากาศและลด การปล่อยก๊าซเรือนกระจก &lt;&lt;ตัวชี้วัดเชิงปริมาณ : ปริมาณก๊าซเรือนกระจกที่คาดว่าจะลดได้ปีละ ไม่น้อยกว่า&gt;&gt; &lt;&lt;ตัวชี้วัดเชิงปริมาณ : พัฒนา พื้นฟูและคุ้มครองเขตป่าอนุรักษ์ในพื้นที่ สวนป่าเศรษฐกิจ เพื่อการดูดซับคาร์บอนไดออกไซด์ ช่วยลดการเกิด ก๊าซเรือนกระจก&gt;&gt; &lt;&lt;ตัวชี้วัดเชิงปริมาณ : พื้นที่ป่าอนุรักษ์ได้รับการบริหารจัดการเพื่อรองรับ การเปลี่ยนแปลงสภาพภูมิอากาศไม่น้อยกว่า&gt;&gt;</p> <p>เป้าหมายการให้บริการกระทรวง : ประชาชนในพื้นที่เสี่ยงภัย มีความปลอดภัย ลดความสูญเสียชีวิตและทรัพย์สินของประชาชน ในพื้นที่เสี่ยงภัย &lt;&lt;ตัวชี้วัดเชิงปริมาณ : จำนวนพื้นที่ป่าอนุรักษ์ได้รับการติดตาม การเปลี่ยนแปลงและเตือนภัยพิบัติ&gt;&gt; &lt;&lt;ตัวชี้วัดเชิงปริมาณ : จำนวนหมู่บ้านในพื้นที่เสี่ยงอุทกภัยเร่งด่วน ได้รับการติดตั้งระบบฐานข้อมูลเตือนภัยทางน้ำที่ให้บริการแก่ประชาชน&gt;&gt;</p>	<p>7.2.5 ผลักดันความร่วมมือการดำเนินงานด้านการคุ้มครองผู้บริโภค ภายในกรอบอาเซียน</p>

แผนการบริหารราชการแผ่นดิน	เป้าหมายการให้บริการกระทรวง เป้าหมายการให้บริการหน่วยงาน	กลยุทธ์/ วิธีดำเนินการที่กำหนดในแผนบริหารราชการแผ่นดิน
<p>ประเด็นนโยบายที่ 5.8 พัฒนาศักยภาพในการบริหารจัดการด้านทรัพยากรธรรมชาติและสิ่งแวดล้อม</p> <p>เป้าหมายเชิงนโยบาย : 5.8(1) ถ่ายทอดผลงานวิจัยและองค์ความรู้ด้านสัตว์ป่าและธรรมชาติแบบบูรณาการทรัพยากรธรรมชาติและสิ่งแวดล้อม</p>	<p>&lt;&lt;ตัวชี้วัดเชิงคุณภาพ : ประชาชนในพื้นที่เสี่ยงภัยมีความรู้ ความเข้าใจ ข้อมูล องค์ความรู้ด้านธรณีพิบัติภัย ไม่น้อยกว่า&gt;&gt;</p> <p>เป้าหมายการให้บริการกระทรวง : ชุมชนเป้าหมายใช้องค์ความรู้ไปบริหารจัดการทรัพยากรธรรมชาติและสิ่งแวดล้อมในท้องถิ่น</p> <p>&lt;&lt;ตัวชี้วัดเชิงปริมาณ : จำนวนข้อเสนอเพื่อการบริหารจัดการทรัพยากรธรณีในพื้นที่เป้าหมายได้รับการผลักดันให้เป็นนโยบายเชิงพื้นที่&gt;&gt;</p> <p>&lt;&lt;ตัวชี้วัดเชิงปริมาณ : จำนวนชุมชนเป้าหมายที่นำองค์ความรู้/มาตรการด้านธรณีวิทยาไปบริหารจัดการในท้องถิ่น&gt;&gt;</p> <p>&lt;&lt;ตัวชี้วัดเชิงปริมาณ : จำนวนองค์ความรู้ด้านทรัพยากรธรรมชาติและสิ่งแวดล้อมที่มีการนำไปใช้ประโยชน์&gt;&gt;</p> <p>&lt;&lt;ตัวชี้วัดเชิงคุณภาพ : ร้อยละที่เพิ่มขึ้นของจำนวนผู้มาใช้บริการ องค์ความรู้ด้านทรัพยากรธรรมชาติ&gt;&gt;</p>	

กระทรวง : กระทรวงทรัพยากรธรรมชาติและสิ่งแวดล้อม

(หน่วย : ล้านบาท)

รายการ	ค่าเป้าหมายของตัวชี้วัด					ปีงบประมาณ 2554			ปีงบประมาณ 2555			ปีงบประมาณ 2556			ปีงบประมาณ 2557			ปีงบประมาณ 2558			ปีงบประมาณ 2555-2558			หน่วยงาน รับผิดชอบ	
	หน่วยนับ	54	55	56	57	58	งบป.	นอก งบป.	รวม	งบป.	นอก งบป.	รวม	งบป.	นอก งบป.	รวม	งบป.	นอก งบป.	รวม	งบป.	นอก งบป.	รวม	งบป.	นอก งบป.		รวม
<b>รวมทั้งสิ้น</b>							31,462.7359	431.1141	31,893.8500	73,529.7924	453.7140	73,983.5064	47,862.3240	477.4150	48,339.7390	45,508.0045	500.9700	46,008.9745	50,250.1539	527.0910	50,777.2449	217,150.2747	1,959.1900	219,109.4647	ทส.
<b>นโยบายที่ 5 : นโยบายที่ดิน ทรัพยากรธรรมชาติ และสิ่งแวดล้อม</b>							31,462.7359	431.1141	31,893.8500	73,529.7924	453.7140	73,983.5064	47,862.3240	477.4150	48,339.7390	45,508.0045	500.9700	46,008.9745	50,250.1539	527.0910	50,777.2449	217,150.2747	1,959.1900	219,109.4647	
<b>ประเด็นนโยบายที่ 5.1 : อนุรักษ์และฟื้นฟู ทรัพยากรป่าไม้และสัตว์ป่า</b>							12,058.2525	330.0729	12,388.3254	30,950.3499	347.8606	31,298.2105	30,656.8025	358.4300	31,015.2325	32,518.7535	376.1318	32,894.8853	35,933.3160	393.2659	36,326.5819	130,059.2218	1,475.6883	131,534.9101	
<b>ภารกิจพื้นฐาน</b>							12,058.2525	330.0729	12,388.3254	30,950.3499	347.8606	31,298.2105	30,656.8025	358.4300	31,015.2325	32,518.7535	376.1318	32,894.8853	35,933.3160	393.2659	36,326.5819	130,059.2218	1,475.6883	131,534.9101	
<b>เป้าหมายการให้บริการกระทรวง :</b>																									
กลุ่มเป้าหมายมีการนำเครื่องมือ กลไก และฐานข้อมูล มาใช้อนุรักษ์คุ้มครองและพัฒนาการใช้ประโยชน์ ความหลากหลายทางชีวภาพอย่างยั่งยืน							165.8129	-	165.8129	194.0880	-	194.0880	243.4877	-	243.4877	250.3358	-	250.3358	268.0226	-	268.0226	955.9341	-	955.9341	สน. ปม. สพท.
<<ตัวชี้วัดเชิงปริมาณ : จำนวนระบบฐานข้อมูล ความหลากหลายทางชีวภาพระดับประเทศ ที่ให้บริการผ่านเทคโนโลยีสารสนเทศ>>	ระบบ	1	1	1	1	1																			
<<ตัวชี้วัดเชิงปริมาณ : จำนวนเครื่องมือ กลไก ในการบริหารจัดการทรัพยากรธรรมชาติและ ความหลากหลายทางชีวภาพ>>	เรื่อง	17	18	21	21	21																			
<<ตัวชี้วัดเชิงปริมาณ : ฐานข้อมูลความหลากหลาย ทางชีวภาพในพื้นที่ป่าไม้มีข้อมูลตามเป้าหมาย ที่กำหนด	ด้าน	5	5	5	5	5																			
<b>เป้าหมายการให้บริการกระทรวง :</b>							11,469.0762	330.0729	11,799.1491	23,647.3974	347.8606	23,995.2580	22,560.7309	358.4300	22,919.1609	25,036.7110	376.1318	25,412.8428	28,021.0408	393.2659	28,414.3067	99,265.8800	1,475.6883	100,741.5683	สน. ปม. อป. อส.
ทรัพยากรธรรมชาติทุกประเภท ในพื้นที่เป้าหมาย ได้รับการบริหารจัดการอย่างมีประสิทธิภาพ	ล้านไร่	140.72	140.72	140.72	140.72	140.72																			
<<ตัวชี้วัดเชิงปริมาณ : พื้นที่ป่าอนุรักษ์ และพื้นที่ ป่าไม้ ได้รับการดูแลและบริหารจัดการอย่างมี ประสิทธิภาพ>>	จังหวัด	30	30	30	30	30																			
<<ตัวชี้วัดเชิงปริมาณ : พื้นที่เป้าหมายที่เป็นพื้นที่ วิถีวิถีได้รับการบริหารจัดการอย่างมีประสิทธิภาพ>>	ช้าง/เชือก	12/370	12/375	13/380	13/385	13/390																			
<<ตัวชี้วัดเชิงปริมาณ : ช้างสำคัญและช้างเลี้ยงได้รับ การอนุรักษ์และคุ้มครอง>>	แพ่ง	2	3	4	5	6																			
<<ตัวชี้วัดเชิงปริมาณ : จำนวนสวนสัตว์ที่ผ่านการ ประเมินคุณภาพการดำเนินงานและบริหารจัดการ>>																									
<b>ภารกิจยุทธศาสตร์</b>							423.3634	-	423.3634	7,108.8645	-	7,108.8645	7,852.5839	-	7,852.5839	7,231.7067	-	7,231.7067	7,644.2526	-	7,644.2526	29,837.4077	-	29,837.4077	
<b>เป้าหมายการให้บริการกระทรวง :</b>																									
กลุ่มเป้าหมายมีการนำเครื่องมือ กลไก และฐานข้อมูล มาใช้อนุรักษ์ คุ้มครองและพัฒนาการใช้ประโยชน์ ความหลากหลายทางชีวภาพอย่างยั่งยืน							122.0416	-	122.0416	443.6946	-	443.6946	541.9555	-	541.9555	512.5601	-	512.5601	301.1951	-	301.1951	1,799.4053	-	1,799.4053	สน. สพท.
<<ตัวชี้วัดเชิงปริมาณ : จำนวนระบบฐานข้อมูล ความหลากหลายทางชีวภาพระดับประเทศ ที่ให้บริการผ่านเทคโนโลยีสารสนเทศ>>	ระบบ	1	1	1	1	1																			
<<ตัวชี้วัดเชิงปริมาณ : จำนวนเครื่องมือ กลไก ในการบริหารจัดการทรัพยากรธรรมชาติและ ความหลากหลายทางชีวภาพ>>	เรื่อง	17	18	21	21	21																			
<<ตัวชี้วัดเชิงปริมาณ : ฐานข้อมูลความหลากหลาย ทางชีวภาพในพื้นที่ป่าไม้มีข้อมูลตามเป้าหมาย ที่กำหนด	ด้าน	5	5	5	5	5																			

รายการ	ค่าเป้าหมายของตัวชี้วัด					ปีงบประมาณ 2554			ปีงบประมาณ 2555			ปีงบประมาณ 2556			ปีงบประมาณ 2557			ปีงบประมาณ 2558			ปีงบประมาณ 2555-2558			หน่วยงาน รับผิดชอบ	
	หน่วยนับ	54	55	56	57	58	งปม.	นอก งปม.	รวม	งปม.	นอก งปม.	รวม	งปม.	นอก งปม.	รวม	งปม.	นอก งปม.	รวม	งปม.	นอก งปม.	รวม	งปม.	นอก งปม.		รวม
<b>เป้าหมายการให้บริการกระทรวง :</b>																									
ทรัพยากรธรรมชาติทุกประเภท ในพื้นที่เป้าหมาย ได้รับการบริหารจัดการอย่างมีประสิทธิภาพ							301.3218	-	301.3218	6,665.1699	-	6,665.1699	7,310.6284	-	7,310.6284	6,719.1466	-	6,719.1466	7,343.0575	-	7,343.0575	28,038.0024	-	28,038.0024	อส. ออป.
<<ตัวชี้วัดเชิงปริมาณ : พื้นที่ป่าอนุรักษ์ และพื้นที่ ป่าไม้ ได้รับการดูแลและบริหารจัดการอย่างมี ประสิทธิภาพ>>	ล้านไร่	140.72	140.72	140.72	140.72	140.72																			
<<ตัวชี้วัดเชิงปริมาณ : พื้นที่เป้าหมายที่เป็นพื้นที่ วิกฤติได้รับการบริหารจัดการอย่างมีประสิทธิภาพ>>	จังหวัด	30	30	30	30	30																			
<<ตัวชี้วัดเชิงปริมาณ : ช้างสำคัญและช้างเลี้ยงได้รับ การอนุรักษ์และคุ้มครอง>>	ช้าง/เชือก	12/370	12/375	13/380	13/385	13/390																			
<<ตัวชี้วัดเชิงปริมาณ : จำนวนสวนสัตว์ที่ผ่านการ ประเมินคุณภาพการดำเนินงานและบริหารจัดการ>>	แห่ง	2	3	4	5	6																			
<b>ประเด็นนโยบายที่ 5.2 : อนุรักษ์และฟื้นฟู ทรัพยากรทางทะเลและชายฝั่ง</b>							1,015.8039	-	1,015.8039	1,842.7879	-	1,842.7879	2,170.9013	-	2,170.9013	2,399.2845	-	2,399.2845	2,568.8170	-	2,568.8170	8,981.7907	-	8,981.7907	
<b>ภารกิจพื้นฐาน</b>							914.6222	-	914.6222	1,652.9424	-	1,652.9424	1,667.5815	-	1,667.5815	1,874.6244	-	1,874.6244	2,041.3727	-	2,041.3727	7,236.5210	-	7,236.5210	
<b>เป้าหมายการให้บริการกระทรวง :</b>																									
ทรัพยากรทางทะเลและชายฝั่งได้รับการฟื้นฟูและบริหาร จัดการอย่างมีประสิทธิภาพ							914.6222	-	914.6222	1,652.9424	-	1,652.9424	1,667.5815	-	1,667.5815	1,874.6244	-	1,874.6244	2,041.3727	-	2,041.3727	7,236.5210	-	7,236.5210	ทช.
<<ตัวชี้วัดเชิงปริมาณ : ทรัพยากรทางทะเลและ ชายฝั่งได้รับการฟื้นฟูและบริหารจัดการอย่างมี ประสิทธิภาพ>>	ล้านไร่	1.65	1,709	1.65	1.65	1.65																			
<<ตัวชี้วัดเชิงปริมาณ : ทรัพยากรแนวปะการัง ในอุทยานแห่งชาติทางทะเลได้รับการอนุรักษ์ และฟื้นฟู>>	แห่ง	-	13	13	13	13																			
<<ตัวชี้วัดเชิงปริมาณ : พื้นที่เป้าหมายที่เป็นพื้นที่ วิกฤติป่าไม้ชายเลนได้รับการบริหารจัดการอย่างมี ประสิทธิภาพ>>	จังหวัด	8	8	8	8	8																			
<b>ภารกิจยุทธศาสตร์</b>							101.1817	-	101.1817	189.8455	-	189.8455	503.3198	-	503.3198	524.6601	-	524.6601	527.4443	-	527.4443	1,745.2697	-	1,745.2697	
<b>เป้าหมายการให้บริการกระทรวง :</b>																									
ทรัพยากรทางทะเลและชายฝั่งได้รับการฟื้นฟูและบริหาร จัดการอย่างมีประสิทธิภาพ							101.1817	-	101.1817	189.8455	-	189.8455	503.3198	-	503.3198	524.6601	-	524.6601	527.4443	-	527.4443	1,745.2697	-	1,745.2697	อส. ทช.
<<ตัวชี้วัดเชิงปริมาณ : ทรัพยากรทางทะเลและ ชายฝั่งได้รับการฟื้นฟูและบริหารจัดการอย่างมี ประสิทธิภาพ>>	ล้านไร่	1.65	1,709	1,709	1,709	1,709																			
<<ตัวชี้วัดเชิงปริมาณ : ทรัพยากรแนวปะการัง ในอุทยานแห่งชาติทางทะเลได้รับการอนุรักษ์ และฟื้นฟู>>	แห่ง	-	13	13	13	13																			
<<ตัวชี้วัดเชิงปริมาณ : พื้นที่เป้าหมายที่เป็นพื้นที่ วิกฤติ ป่าไม้ชายเลนได้รับการบริหารจัดการ อย่างมีประสิทธิภาพ>>	จังหวัด	8	8	8	8	8																			
<b>ประเด็นนโยบายที่ 5.3 : ดูแลรักษาคุณภาพ สิ่งแวดล้อมและเร่งรัดการควบคุมมลพิษ</b>							794.6772	-	794.6772	1,531.5198	-	1,531.5198	1,850.6900	-	1,850.6900	2,700.6600	-	2,700.6600	3,507.9800	-	3,507.9800	9,590.8498	-	9,590.8498	
<b>ภารกิจพื้นฐาน</b>							794.6772	-	794.6772	1,450.6198	-	1,450.6198	1,715.8500	-	1,715.8500	2,564.5400	-	2,564.5400	3,372.0000	-	3,372.0000	9,103.0098	-	9,103.0098	
<b>เป้าหมายการให้บริการกระทรวง :</b>																									
พื้นที่เป้าหมายมีคุณภาพสิ่งแวดล้อมดีขึ้น							794.6772	-	794.6772	1,450.6198	-	1,450.6198	1,715.8500	-	1,715.8500	2,564.5400	-	2,564.5400	3,372.0000	-	3,372.0000	9,103.0098	-	9,103.0098	ทช. อส. อจน.
<<ตัวชี้วัดเชิงปริมาณ : อุทยานแห่งชาติที่มีมาตรการ จัดการคุณภาพสิ่งแวดล้อมอย่างเป็นระบบ>>	แห่ง	-	10	30	40	68																			
<<ตัวชี้วัดเชิงปริมาณ : ร้อยละความสำเร็จของการ จัดการมลพิษที่ขั้วตามเกณฑ์ที่กำหนดไม่น้อยกว่า>>	ร้อยละ	80	80	80	80	80																			

รายการ	ค่าเป้าหมายของตัวชี้วัด					ปีงบประมาณ 2554			ปีงบประมาณ 2555			ปีงบประมาณ 2556			ปีงบประมาณ 2557			ปีงบประมาณ 2558			ปีงบประมาณ 2555-2558			หน่วยงาน รับผิดชอบ	
	หน่วยนับ	54	55	56	57	58	งปม.	นอก งปม.	รวม	งปม.	นอก งปม.	รวม	งปม.	นอก งปม.	รวม	งปม.	นอก งปม.	รวม	งปม.	นอก งปม.	รวม	งปม.	นอก งปม.		รวม
<b>ภารกิจยุทธศาสตร์</b>							-	-	-	80.9000	-	80.9000	134.8400	-	134.8400	136.1200	-	136.1200	135.9800	-	135.9800	487.8400	-	487.8400	
<b>เป้าหมายการให้บริการกระทรวง :</b>																									
พื้นที่เป้าหมายมีคุณภาพสิ่งแวดล้อมดีขึ้น							-	-	-	80.9000	-	80.9000	134.8400	-	134.8400	136.1200	-	136.1200	135.9800	-	135.9800	487.8400	-	487.8400	ศพ. อส.
<<ตัวชี้วัดเชิงปริมาณ : อุทยานแห่งชาติที่มีมาตรการจัดการคุณภาพสิ่งแวดล้อมอย่างเป็นระบบ>>	แห่ง	-	10	30	40	68																			
<<ตัวชี้วัดเชิงคุณภาพ : ร้อยละความสำเร็จของการจัดการมลพิษที่ขึ้นตามเกณฑ์ที่กำหนดไม่น้อยกว่า>>	ร้อยละ	80	80	80	80	80																			
<b>ประเด็นนโยบายที่ 5.4 : สร้างความเป็นธรรมและความเชื่อมโยงในการใช้ประโยชน์ที่ดินและทรัพยากรธรรมชาติ</b>																									
<b>ประเด็นนโยบายที่ 5.5 : ส่งเสริมและสร้าง</b>							1,979.7964	-	1,979.7964	2,585.3126	-	2,585.3126	3,995.0034	-	3,995.0034	3,489.0314	-	3,489.0314	4,301.1831	-	4,301.1831	14,370.5305	-	14,370.5305	
<b>ความตระหนัก และจิตสำนึกทางด้านทรัพยากรธรรมชาติและสิ่งแวดล้อม</b>																									
<b>ภารกิจพื้นฐาน</b>							830.9541	-	830.9541	1,446.5792	-	1,446.5792	2,738.9816	-	2,738.9816	2,297.0251	-	2,297.0251	3,047.4676	-	3,047.4676	9,530.0535	-	9,530.0535	
<b>เป้าหมายการให้บริการกระทรวง :</b>							830.9541	-	830.9541	1,446.5792	-	1,446.5792	2,738.9816	-	2,738.9816	2,297.0251	-	2,297.0251	3,047.4676	-	3,047.4676	9,530.0535	-	9,530.0535	สป.ทส. สผ. สส.
ทุกภาคส่วนสามารถนำกลไกไปใช้ในการบริหารจัดการทรัพยากรธรรมชาติและสิ่งแวดล้อมได้อย่างมีประสิทธิภาพ																									
<<ตัวชี้วัดเชิงปริมาณ : จำนวนหน่วยงานภาครัฐและภาคประชาชนที่ได้รับการบริหารและอำนวยความสะดวก>>	หน่วยงาน	108	108	108	108	108																			
<<ตัวชี้วัดเชิงปริมาณ : จำนวน เครื่องมือ กลไก ในการวิเคราะห์ผลกระทบสิ่งแวดล้อมและการจัดการคุณภาพสิ่งแวดล้อมสามารถปฏิบัติได้>>	เรื่อง	16	12	16	16	16																			
<<ตัวชี้วัดเชิงคุณภาพ : ร้อยละของกลุ่มเป้าหมาย มีการปรับตัวดีขึ้นในการผลิต การบริการ และการบริโภคที่เป็นมิตรกับสิ่งแวดล้อม>>	ร้อยละ	30	30	40	50	60																			
<b>ภารกิจยุทธศาสตร์</b>							1,148.8423	-	1,148.8423	1,138.7334	-	1,138.7334	1,256.0218	-	1,256.0218	1,192.0063	-	1,192.0063	1,253.7155	-	1,253.7155	4,840.4770	-	4,840.4770	
<b>เป้าหมายการให้บริการกระทรวง :</b>							1,148.8423	-	1,148.8423	1,138.7334	-	1,138.7334	1,256.0218	-	1,256.0218	1,192.0063	-	1,192.0063	1,253.7155	-	1,253.7155	4,840.4770	-	4,840.4770	สป.ทส. สผ. สส.
ทุกภาคส่วนสามารถนำกลไกไปใช้ในการบริหารจัดการทรัพยากรธรรมชาติและสิ่งแวดล้อมได้อย่างมีประสิทธิภาพ																									
<<ตัวชี้วัดเชิงปริมาณ : จำนวนหน่วยงานภาครัฐและภาคประชาชนที่ได้รับการบริหารและอำนวยความสะดวก>>	หน่วยงาน	108	108	108	108	108																			
<<ตัวชี้วัดเชิงปริมาณ : จำนวน เครื่องมือ กลไก ในการวิเคราะห์ผลกระทบสิ่งแวดล้อมและการจัดการคุณภาพสิ่งแวดล้อมสามารถปฏิบัติได้>>	เรื่อง	16	12	16	16	16																			
<<ตัวชี้วัดเชิงคุณภาพ : ร้อยละของกลุ่มเป้าหมาย มีการปรับตัวดีขึ้นในการผลิต การบริการ และการบริโภคที่เป็นมิตรกับสิ่งแวดล้อม>>	ร้อยละ	30	30	40	50	60																			
<b>ประเด็นนโยบายที่ 5.6 : ส่งเสริมให้มีการบริหารจัดการน้ำอย่างบูรณาการ</b>							14,180.7959	-	14,180.7959	32,364.5095	-	32,364.5095	4,776.4021	-	4,776.4021	1,336.0794	-	1,336.0794	707.7099	-	707.7099	39,184.7009	-	39,184.7009	
<b>ภารกิจพื้นฐาน</b>							6,790.2778	-	6,790.2778	641.5365	-	641.5365	76.4642	-	76.4642	80.5042	-	80.5042	84.5817	-	84.5817	883.0866	-	883.0866	
<b>เป้าหมายการให้บริการกระทรวง :</b>							6,790.2778	-	6,790.2778	641.5365	-	641.5365	76.4642	-	76.4642	80.5042	-	80.5042	84.5817	-	84.5817	883.0866	-	883.0866	พท. พท.
ประชาชนในพื้นที่เป้าหมายมีแหล่งน้ำที่มีการอนุรักษ์ ปรับปรุง พื้นฟู และพัฒนา เพื่อเป็นแหล่งน้ำต้นทุนที่มีปริมาณเพียงพอโดยกรมมีส่วนร่วม																									
<<ตัวชี้วัดเชิงปริมาณ : จำนวนโครงการจัดทำนโยบายและแผนการบริหารจัดการน้ำอย่างเป็นระบบ>>	เรื่อง/ แผนงาน	-	9	10	10	10																			

รายการ	ค่าเป้าหมายของตัวชี้วัด					ปีงบประมาณ 2554			ปีงบประมาณ 2555			ปีงบประมาณ 2556			ปีงบประมาณ 2557			ปีงบประมาณ 2558			ปีงบประมาณ 2555-2558			หน่วยงาน รับผิดชอบ		
	หน่วยนับ	54	55	56	57	58	งปม.	นอก งปม.	รวม	งปม.	นอก งปม.	รวม	งปม.	นอก งปม.	รวม	งปม.	นอก งปม.	รวม	งปม.	นอก งปม.	รวม	งปม.	นอก งปม.		รวม	
<<ตัวชี้วัดเชิงปริมาณ : จำนวนพื้นที่ประสบปัญหา ภัยแล้งหรืออุทกภัยได้รับการแก้ไข>>	ไร่	-	255,000	205,500	205,500	205,500																				
<<ตัวชี้วัดเชิงปริมาณ : จำนวนแหล่งน้ำได้รับ การอนุรักษ์ พัฒนา ปรับปรุง และฟื้นฟูเพื่อแก้ไข ปัญหาอุทกภัยในพื้นที่เสี่ยงภัยเร่งด่วน>>	แห่ง	-	76	76	86	100																				
<<ตัวชี้วัดเชิงปริมาณ : จำนวนแหล่งน้ำที่ได้รับ การพัฒนาปรับปรุง อนุรักษ์ และฟื้นฟู เพื่อแก้ไข ปัญหาภัยแล้งและบรรเทาปัญหาอุทกภัย>>	แห่ง	1,949	1,624	1,370	1,370	1,370																				
<<ตัวชี้วัดเชิงปริมาณ : จำนวนแหล่งน้ำบาดาล ที่ได้รับการบริหารจัดการโดยประชาชนมีส่วนร่วม>>	แห่ง	1,331	16,473	2,400	2,400	2,400																				
<b>ภารกิจยุทธศาสตร์</b>							7,390.5181	-	7,390.5181	31,722.9730	-	31,722.9730	4,699.9379	-	4,699.9379	1,255.5752	-	1,255.5752	623.1282	-	623.1282	38,301.6143	-	38,301.6143		
<b>เป้าหมายการให้บริการกระทรวง :</b>							7,390.5181	-	7,390.5181	31,722.9730	-	31,722.9730	4,699.9379	-	4,699.9379	1,255.5752	-	1,255.5752	623.1282	-	623.1282	38,301.6143	-	38,301.6143	ธ.ท. ทท.	
ประชาชนในพื้นที่เป้าหมายมีแหล่งน้ำเพื่อการอนุรักษ์ ปรับปรุง ฟื้นฟู และพัฒนา เพื่อเป็นแหล่งน้ำต้นทุนที่มี ปริมาณเพียงพอต่อการมีส่วนร่วม																										
<<ตัวชี้วัดเชิงปริมาณ : จำนวนโครงการจัดทำนโยบาย และแผนการบริหารจัดการน้ำอย่างเป็นระบบ>>	เรื่อง/ แผนงาน	-	9	10	10	10																				
<<ตัวชี้วัดเชิงปริมาณ : จำนวนพื้นที่ประสบปัญหาภัย แล้งหรืออุทกภัยได้รับการแก้ไข>>	ไร่	-	255,000	205,500	205,500	205,500																				
<<ตัวชี้วัดเชิงปริมาณ : จำนวนแหล่งน้ำได้รับ การอนุรักษ์ พัฒนา ปรับปรุง และฟื้นฟูเพื่อแก้ไข ปัญหาอุทกภัยในพื้นที่เสี่ยงภัยเร่งด่วน>>	แห่ง	-	76	76	86	100																				
<<ตัวชี้วัดเชิงปริมาณ : จำนวนแหล่งน้ำที่ได้รับ การพัฒนาปรับปรุง อนุรักษ์ และฟื้นฟู เพื่อแก้ไข ปัญหาภัยแล้งและบรรเทาปัญหาอุทกภัย>>	แห่ง	1,949	1,624	1,370	1,370	1,370																				
<<ตัวชี้วัดเชิงปริมาณ : จำนวนแหล่งน้ำบาดาลที่ได้รับ การบริหารจัดการโดยประชาชนมีส่วนร่วม>>	แห่ง	1,331	16,473	2,400	2,400	2,400																				
<b>ประเด็นนโยบายที่ 5.7 : สร้างภูมิคุ้มกันและเตรียม ความพร้อมในการรองรับและปรับตัวต่อผลกระทบ จากการเปลี่ยนแปลงของสภาพภูมิอากาศและพิบัติภัย ธรรมชาติ</b>							567.9947	-	567.9947	2,923.5952	-	2,923.5952	2,294.9340	-	2,294.9340	1,009.3090	-	1,009.3090	1,106.9910	-	1,106.9910	7,334.8292	-	7,334.8292		
<b>ภารกิจพื้นฐาน</b>							56.5448	-	56.5448	74.5365	-	74.5365	115.5300	-	115.5300	127.0700	-	127.0700	139.4100	-	139.4100	456.5465	-	456.5465		
<b>เป้าหมายการให้บริการกระทรวง :</b>																										
ประชาชนในพื้นที่เสี่ยงภัยมีความปลอดภัย ลดความ สูญเสียชีวิตและทรัพย์สินของประชาชนในพื้นที่เสี่ยงภัย																										
<<ตัวชี้วัดเชิงปริมาณ : จำนวนพื้นที่ป่าอนุรักษ์ที่ได้รับ การติดตามการเปลี่ยนแปลงและเตรียมภัยพิบัติ>>	ล้านไร่	73	73	73	73	73																				
<<ตัวชี้วัดเชิงคุณภาพ : ประชาชนในพื้นที่เสี่ยงภัย มีความรู้ความเข้าใจข้อมูล องค์ความรู้ด้านธรรม พิบัติภัยไม่น้อยกว่า>>	ร้อยละ	70	80	80	80	80																				
<<ตัวชี้วัดเชิงปริมาณ : จำนวนหมู่บ้านในพื้นที่เสี่ยง อุทกภัยเร่งด่วนได้รับการติดตั้งระบบฐานข้อมูล เตือนภัยทางน้ำที่ให้บริการแก่ประชาชน>>	หมู่บ้าน/ เดือน	803	4/832	4/832	4/832	4/832																				
<b>เป้าหมายการให้บริการกระทรวง :</b>																										
พื้นที่หรือกลุ่มเป้าหมายที่ได้รับการบริหารจัดการเพื่อ รองรับการเปลี่ยนแปลงสภาพภูมิอากาศ และลดการ ปล่อยก๊าซเรือนกระจก							56.5448	-	56.5448	74.5365	-	74.5365	115.5300	-	115.5300	127.0700	-	127.0700	139.4100	-	139.4100	456.5465	-	456.5465	ธ.ท. ทท.	

รายการ	ค่าเป้าหมายของตัวชี้วัด					ปีงบประมาณ 2554			ปีงบประมาณ 2555			ปีงบประมาณ 2556			ปีงบประมาณ 2557			ปีงบประมาณ 2558			ปีงบประมาณ 2555-2558			หน่วยงานรับผิดชอบ	
	หน่วยนับ	54	55	56	57	58	งปม.	นอกงปม.	รวม	งปม.	นอกงปม.	รวม	งปม.	นอกงปม.	รวม	งปม.	นอกงปม.	รวม	งปม.	นอกงปม.	รวม	งปม.	นอกงปม.		รวม
<<ตัวชี้วัดเชิงปริมาณ : ปริมาณก๊าซเรือนกระจกที่คาดว่าจะลดได้ปีละไม่น้อยกว่า>>	ตันคาร์บอนไดออกไซด์เทียบเท่า	300,000	1,000,000	1,000,000	1,000,000	1,000,000																			
<<ตัวชี้วัดเชิงปริมาณ : พัฒนา พื้นฟูและคุ้มครองเขตป่าอนุรักษ์ในพื้นที่ส่วนป่าเศรษฐกิจ เพื่อการดูดซับคาร์บอนไดออกไซด์ ช่วยลดการเกิดก๊าซเรือนกระจก>>	ตันไร่	-	26,000/17,600	52,000/35,200	78,000/52,800	104,000/70,400																			
<<ตัวชี้วัดเชิงปริมาณ : พื้นที่ป่าอนุรักษ์ที่ได้รับการบริหารจัดการเพื่อรองรับการเปลี่ยนแปลงสภาพภูมิอากาศไม่น้อยกว่า>>	กลุ่มป่า		1	1	1	1																			
<b>ภารกิจยุทธศาสตร์</b>							511.4499	-	511.4499	2,849.0587	-	2,849.0587	2,179.4040	-	2,179.4040	882.2390	-	882.2390	967.5810	-	967.5810	6,878.2827	-	6,878.2827	
<b>เป้าหมายการให้บริการกระทรวง :</b>							468.1499	-	468.1499	1,258.5408	-	1,258.5408	268.1720	-	268.1720	251.6750	-	251.6750	290.5650	-	290.5650	2,068.9528	-	2,068.9528	ธ.ช. พท.
ประชาชนในพื้นที่เสี่ยงภัยมีความปลอดภัย ลดความเสี่ยงชีวิตและทรัพย์สินของประชาชนในพื้นที่เสี่ยงภัย																									
<<ตัวชี้วัดเชิงปริมาณ : จำนวนพื้นที่ป่าอนุรักษ์ที่ได้รับการติดตามการเปลี่ยนแปลงและเตือนภัย<>>	ล้านไร่	73	73	73	73	73																			
<<ตัวชี้วัดเชิงคุณภาพ : ประชาชนในพื้นที่เสี่ยงภัยมีความรู้ความเข้าใจข้อมูล องค์ความรู้ด้านรับมือพิบัติภัยไม่น้อยกว่า>>	ร้อยละ	70	80	80	80	80																			
<<ตัวชี้วัดเชิงปริมาณ : จำนวนหมู่บ้านในพื้นที่เสี่ยงอุทกภัยเร่งด่วนได้รับการติดตั้งระบบฐานข้อมูลเตือนภัยทางน้ำให้บริการแก่ประชาชน>>	หมู่บ้าน	803	4/832	4/832	4/832	4/832																			
<b>เป้าหมายการให้บริการกระทรวง :</b>							43.3000	-	43.3000	1,590.5179	-	1,590.5179	1,911.2320	-	1,911.2320	630.5640	-	630.5640	677.0160	-	677.0160	4,809.3299	-	4,809.3299	ธ.ช. ออป. อบก.
พื้นที่หรือจุดเป้าหมายที่ได้รับการบริหารจัดการเพื่อรองรับการเปลี่ยนแปลงสภาพภูมิอากาศ และลดการปล่อยก๊าซเรือนกระจก																									
<<ตัวชี้วัดเชิงปริมาณ : ปริมาณก๊าซเรือนกระจกที่คาดว่าจะลดได้ปีละไม่น้อยกว่า>>	ตันคาร์บอนไดออกไซด์เทียบเท่า	300,000	1,000,000	1,000,000	1,000,000	1,000,000																			
<<ตัวชี้วัดเชิงปริมาณ : พัฒนา พื้นฟูและคุ้มครองเขตป่าอนุรักษ์ในพื้นที่ส่วนป่าเศรษฐกิจ เพื่อการดูดซับคาร์บอนไดออกไซด์ ช่วยลดการเกิดก๊าซเรือนกระจก>>	ตันไร่	-	26,000/17,600	52,000/35,200	78,000/52,800	104,000/70,400																			
<<ตัวชี้วัดเชิงปริมาณ : พื้นที่ป่าอนุรักษ์ที่ได้รับการบริหารจัดการเพื่อรองรับการเปลี่ยนแปลงสภาพภูมิอากาศไม่น้อยกว่า>>	กลุ่มป่า		1	1	1	1																			
<b>ประเด็นนโยบายที่ 5.8 : พัฒนาการความรู้ในการบริหารจัดการด้านทรัพยากรธรรมชาติและสิ่งแวดล้อม</b>							865.4153	101.0412	966.4565	1,331.7175	105.8534	1,437.5709	2,117.5907	118.9850	2,236.5757	2,054.8867	124.8382	2,179.7249	2,124.1569	133.8251	2,257.9820	7,628.3518	483.5017	8,111.8535	
<b>ภารกิจพื้นฐาน</b>							835.4153	101.0412	936.4565	1,265.5845	105.8534	1,371.4379	2,053.4063	118.9850	2,172.3913	1,988.0839	124.8382	2,112.9221	2,054.4738	133.8251	2,188.2989	7,361.5485	483.5017	7,845.0502	
<b>เป้าหมายการให้บริการกระทรวง :</b>							835.4153	101.0412	936.4565	1,265.5845	105.8534	1,371.4379	2,053.4063	118.9850	2,172.3913	1,988.0839	124.8382	2,112.9221	2,054.4738	133.8251	2,188.2989	7,361.5485	483.5017	7,845.0502	ธ.ช. อสท.
ชุมชนเป้าหมายเชิงองค์ความรู้ไปบริหารจัดการทรัพยากรธรรมชาติและสิ่งแวดล้อมในท้องถิ่น																									
<<ตัวชี้วัดเชิงปริมาณ : จำนวนองค์ความรู้ด้านทรัพยากรธรรมชาติและสิ่งแวดล้อมที่มีการนำไปใช้ประโยชน์>>	ด้าน	5	5	5	5	5																			

รายการ	ค่าเป้าหมายของตัวชี้วัด						ปีงบประมาณ 2554			ปีงบประมาณ 2555			ปีงบประมาณ 2556			ปีงบประมาณ 2557			ปีงบประมาณ 2558			ปีงบประมาณ 2555-2558			หน่วยงานรับผิดชอบ
	หน่วยนับ	54	55	56	57	58	งปม.	นอก งปม.	รวม	งปม.	นอก งปม.	รวม	งปม.	นอก งปม.	รวม	งปม.	นอก งปม.	รวม	งปม.	นอก งปม.	รวม	งปม.	นอก งปม.	รวม	
<<ตัวชี้วัดเชิงปริมาณ : จำนวนข้อเสนอเพื่อการบริหารจัดการทรัพยากรธรณี ในพื้นที่เป้าหมายได้รับการผลักดันให้เป็นนโยบายเชิงพื้นที่>>	เรื่อง	-	14	15	16	17																			
<<ตัวชี้วัดเชิงปริมาณ : จำนวนชุมชนเป้าหมายที่นำองค์ความรู้/มาตรการด้านธรณีวิทยาไปบริหารจัดการในท้องถิ่น>>	แห่ง	-	19	19	19	24																			
<<ตัวชี้วัดเชิงคุณภาพ : ร้อยละที่เพิ่มขึ้นของจำนวนผู้ให้บริการองค์ความรู้ ด้านทรัพยากรธรรมชาติ>>	ร้อยละ	5	5	5	5	5																			
<b>ภารกิจยุทธศาสตร์</b>							30.0000	-	30.0000	66.1330	-	66.1330	64.1844	-	64.1844	66.8028	-	66.8028	69.6831	-	69.6831	266.8033	-	266.8033	
<b>เป้าหมายการให้บริการกระทรวง :</b>							30.0000	-	30.0000	66.1330	-	66.1330	64.1844	-	64.1844	66.8028	-	66.8028	69.6831	-	69.6831	266.8033	-	266.8033	ธ.ส. อ.ส.
ชุมชนเป้าหมายใช้องค์ความรู้ไปบริหารจัดการทรัพยากรธรรมชาติและสิ่งแวดล้อมในท้องถิ่น																									
<<ตัวชี้วัดเชิงปริมาณ : จำนวนองค์ความรู้ด้านทรัพยากรธรรมชาติและสิ่งแวดล้อมที่มีให้นำไปใช้ประโยชน์>>	ด้าน	5	5	5	5	5																			
<<ตัวชี้วัดเชิงปริมาณ : จำนวนข้อเสนอเพื่อการบริหารจัดการทรัพยากรธรณี ในพื้นที่เป้าหมายได้รับการผลักดันให้เป็นนโยบายเชิงพื้นที่>>	เรื่อง	-	14	15	16	17																			
<<ตัวชี้วัดเชิงปริมาณ : จำนวนชุมชนเป้าหมายที่นำองค์ความรู้/มาตรการด้านธรณีวิทยาไปบริหารจัดการในท้องถิ่น>>	แห่ง	-	19	19	19	24																			
<<ตัวชี้วัดเชิงคุณภาพ : ร้อยละที่เพิ่มขึ้นของจำนวนผู้นำใช้บริการองค์ความรู้ ด้านทรัพยากรธรรมชาติ>>	ร้อยละ	5	5	5	5	5																			

หมายเหตุ : วงเงินงบประมาณปี พ.ศ. 2556 - 2558 ตามแบบฟอร์ม e-budgeting ปรับปรุงแก้ไขวงเงินโดยสำนักงบประมาณ





แผนปฏิบัติการ ๔ ปี

(พ.ศ. ๒๕๕๕ - ๒๕๕๘)

กลุ่มภารกิจด้านทรัพยากรธรรมชาติ



## แผนปฏิบัติการสี่ปี (พ.ศ. ๒๕๕๕ – ๒๕๕๘) กลุ่มภารกิจด้านทรัพยากรธรรมชาติ

### วิสัยทัศน์ :

อนุรักษ์ บริหารจัดการ และฟื้นฟูทรัพยากรธรรมชาติ ให้เกิดประโยชน์อย่างคุ้มค่า เพื่อคุณภาพชีวิตที่ดีของประชาชน

### พันธกิจ :

สงวน อนุรักษ์ คุ้มครอง ฟื้นฟู และดูแลการใช้ทรัพยากรธรรมชาติในฐานะสาธารณสมบัติ ให้เกิดประโยชน์ร่วมกันระหว่างผู้มีส่วนได้เสีย โดยพัฒนาทรัพยากรธรรมชาติในฐานะให้เป็นทุนที่สำคัญ เสริมสร้างความเข้มแข็งของรากฐานในการพัฒนาเศรษฐกิจและสังคมให้เกิดความยั่งยืน

### ประเด็นยุทธศาสตร์ :

๑. อนุรักษ์ ฟื้นฟูและบริหารจัดการทรัพยากรธรรมชาติทุกประเภท ที่ดิน ป่าไม้ และสัตว์ป่าที่ตอบสนองต่อการพัฒนาอย่างยั่งยืนและสอดคล้องกับปรัชญาเศรษฐกิจพอเพียง
๒. อนุรักษ์ ฟื้นฟูและบริหารจัดการทรัพยากรทางทะเลและชายฝั่งอย่างยั่งยืน
๓. บริหารจัดการเพื่อให้มีการใช้ประโยชน์ที่ดิน และทรัพยากรธรรมชาติอย่างเป็นธรรมและยั่งยืน
๔. พัฒนาระบบบริหารจัดการพิบัติภัย พัฒนาระบบเตือนภัยทางธรรมชาติและสาธารณภัยเพื่อเตรียมความพร้อมการเปลี่ยนแปลงสภาพภูมิอากาศ
๕. พัฒน่องค์ความรู้ และกลไกในการบริหารจัดการทรัพยากรธรรมชาติและสิ่งแวดล้อมให้มีประสิทธิภาพ

### เป้าประสงค์ :

๑. ทรัพยากรธรรมชาติทุกประเภทในพื้นที่เป้าหมายได้รับการบริหารจัดการอย่างมีประสิทธิภาพ
๒. กลุ่มเป้าหมายมีการนำเครื่องมือ กลไก และฐานข้อมูลมาใช้อนุรักษ์ คุ้มครอง และพัฒนาการใช้ประโยชน์ความหลากหลายทางชีวภาพอย่างยั่งยืน
๓. ทรัพยากรทางทะเลและชายฝั่งได้รับการฟื้นฟูและบริหารจัดการอย่างมีประสิทธิภาพ
๔. กลุ่มเป้าหมายได้รับการจัดการการใช้ประโยชน์ที่ดินอย่างเป็นธรรมและยั่งยืน
๕. ประชาชนในพื้นที่เสี่ยงภัยมีความปลอดภัย ลดความสูญเสียชีวิตและทรัพย์สินของประชาชนในพื้นที่เสี่ยงภัย
๖. พื้นที่เป้าหมายได้รับการบริหารจัดการเพื่อเตรียมความพร้อมในการเปลี่ยนแปลงสภาพภูมิอากาศ
๗. ชุมชนเป้าหมายใช้องค์ความรู้ไปบริหารจัดการทรัพยากรธรรมชาติและสิ่งแวดล้อมในท้องถิ่น



**ประเด็นยุทธศาสตร์ที่ ๑**

- อนุรักษ์ ป่าไม้และบริหารจัดการทรัพยากรธรรมชาติทุกประเภท ที่ดิน ป่าไม้ และสัตว์ป่าที่ตอบสนองต่อการพัฒนาอย่างยั่งยืนและสอดคล้องกับปรัชญาเศรษฐกิจพอเพียง

**เป้าประสงค์ :**

๑. ทรัพยากรธรรมชาติทุกประเภทในพื้นที่เป้าหมายได้รับการบริหารจัดการอย่างมีประสิทธิภาพ
๒. กลุ่มเป้าหมายมีการนำเครื่องมือ กลไก และฐานข้อมูลมาใช้อนุรักษ์ คุ้มครอง และพัฒนาการใช้ประโยชน์ความหลากหลายทางชีวภาพอย่างยั่งยืน

**ตัวชี้วัดและเป้าหมาย :**

ตัวชี้วัด	เป้าหมาย
<p><b>๑. พื้นที่ป่าที่ได้รับการดูแลและบริหารจัดการให้มีความอุดมสมบูรณ์</b></p> <p>๑.๑ พื้นที่ป่าอนุรักษ์ได้รับการคุ้มครอง (อส.)</p> <p>๑.๒ พื้นที่ป่าสงวนแห่งชาติได้รับการบริหารจัดการ (ปม.)</p> <p>๑.๓ พื้นที่ป่าเศรษฐกิจได้รับการบำรุงดูแลรักษา (ออป.)</p> <p>๑.๔ พื้นที่ป่าได้รับการดูแลรักษา (มอท.)</p>	<p>ไม่น้อยกว่า ๑๐๗.๖๕ ล้านไร่</p> <p>๗๓ ล้านไร่</p> <p>๖๗.๗ ล้านไร่</p> <p>๖,๘๐๐ ไร่</p> <p>๓๒,๗๒๘.๕๕ ไร่</p>
<p><b>๒. มีฐานข้อมูลความหลากหลายทางชีวภาพและทรัพยากรชีวภาพที่สนับสนุนการพัฒนาทางเศรษฐกิจ</b></p> <p>๒.๑ ฐานข้อมูลความหลากหลายทางชีวภาพและทรัพยากรชีวภาพที่สนับสนุนการพัฒนาทางเศรษฐกิจ (สพภ.)</p>	<p>๑ ระบบ</p>
<p><b>๓. จำนวนสัตว์ป่าที่ได้รับการอนุรักษ์ คุ้มครองและขยายพันธุ์</b></p> <p>๓.๑ ช้างสำคัญได้รับการอนุรักษ์และคุ้มครอง (ออป.)</p> <p>๓.๒ จำนวนสัตว์ป่าหายากที่มีการขยายพันธุ์ (อสส.)</p> <p>๓.๓ ช้างเลี้ยงได้รับการอนุรักษ์และคุ้มครอง (ออป.)</p> <p>๓.๔ ช้างที่อยู่ในความดูแลได้รับการตรวจสอบสุขภาพ (ออป.)</p> <p>๓.๕ ความคืบหน้าในการดำเนินงานเพื่อส่งคืนละมั่งสู่ป่าธรรมชาติหรือป่าชุมชน (อสส.)</p> <p>๓.๖ จำนวนสวนสัตว์ผ่านการประเมินมาตรฐานการจัดการสวนสัตว์สมัยใหม่ (อสส.)</p> <p>๓.๗ จำนวนสวนสัตว์ผ่านการประเมินคุณภาพการดำเนินงานและการบริหารจัดการ (อสส.)</p>	<p>๓๔ ชนิด</p> <p>๑๓ ช้าง</p> <p>๓๙๐ เชือก</p> <p>ทุกช้าง/เชือก ๒ ครั้ง/ปี</p> <p>๒๐ ตัว</p> <p>๓ แห่ง</p> <p>๓ แห่ง</p>



ตัวชี้วัดและเป้าหมาย :

ตัวชี้วัด	เป้าหมาย
๔. ฐานข้อมูลความหลากหลายทางชีวภาพในพื้นที่ป่าไม้ (ปม.)	๕ ด้าน
๕. จำนวนพื้นที่ป่าเสื่อมโทรมใน ๓ จังหวัดชายแดนภาคใต้ได้รับการส่งเสริมและใช้ประโยชน์อย่างสมดุลภายใต้การมีส่วนร่วมของราษฎร (ออป.)	๗๐๙ ไร่/ร้อยละ ๑๐๐
๖. ฐานข้อมูลความหลากหลายทางชีวภาพในพื้นที่สวนป่า (ออป.)	๑๕ แห่ง
๗. ศูนย์การเรียนรู้กระทรวงทรัพยากรธรรมชาติและสิ่งแวดล้อมได้รับการพัฒนา (ออป.)	๑ แห่ง
๘. แหล่งท่องเที่ยวเชิงอนุรักษ์ได้รับการพัฒนา (ออป.)	๔ แห่ง
๙. พื้นที่หมู่บ้านและสถานศึกษารอบสวนป่าได้รับการส่งเสริมพัฒนาอาชีพ (ออป.)	๓๐ แห่ง
๑๐. ศูนย์ถ่ายทอดเทคโนโลยีปรับปรุงมาตรฐานผลิตภัณฑ์เฟอร์นิเจอร์ไม้สัก (ออป.)	๑ แห่ง
๑๑. ระบบสารสนเทศได้รับการพัฒนาและบริหารจัดการ (ออป.)	๒ ระบบ
๑๒. เกษตรกรในชุมชนท้องถิ่นได้รับความรู้และบริการด้านการปลูกป่าเศรษฐกิจและการตลาดไม้เศรษฐกิจ (ออป.)	ร้อยละ ๙๐
๑๒. พื้นที่ป่าต้นน้ำลำธารและพื้นที่ป่าเสื่อมโทรมได้รับการอนุรักษ์และฟื้นฟู (ออป.)	๑๗,๘๕๐ ไร่/ร้อยละ ๑๐๐
๑๓. พื้นที่สวนป่าได้รับการพัฒนาเพื่อชะลอความชุ่มชื้นให้ชุมชน (ออป.)	๕๐๐ ฝาย/ร้อยละ ๑๐๐
๑๕. พื้นที่ป่าต้นน้ำลำธารและพื้นที่ป่าเสื่อมโทรมได้รับการอนุรักษ์และฟื้นฟู มีอัตราการรอดตายไม่น้อยกว่า (ออป.)	ร้อยละ ๙๐



**กลยุทธ์ :**

๑. อนุรักษ์ ป่าไม้ และบริหารจัดการทรัพยากรธรรมชาติเพื่อรักษาสมดุลและเป็นฐานที่มั่นคงของการพัฒนาประเทศ
๒. สร้างความมั่นคงของนิเวศพื้นที่ที่ตอบสนองต่อการพัฒนาที่ยั่งยืนและสอดคล้องกับปรัชญาเศรษฐกิจพอเพียง
๓. พัฒนาและส่งเสริมการใช้ให้เกิดประโยชน์สูงสุดอย่างยั่งยืนและเป็นธรรม
๔. พัฒนาระบบฐานข้อมูลภูมิศาสตร์เพื่อเพิ่มประสิทธิภาพการบริหารจัดการให้สอดคล้องกับสถานการณ์ปัจจุบัน
๕. พัฒนารูปแบบและส่งเสริมการใช้ประโยชน์จากทรัพยากรธรรมชาติและสิ่งแวดล้อมตามแนวปรัชญาเศรษฐกิจพอเพียง
๖. ส่งเสริมการพัฒนาธุรกิจที่เกี่ยวข้องกับการดูแล รักษา และยกระดับคุณภาพทรัพยากรธรรมชาติและสิ่งแวดล้อม
๗. พัฒนาระบบการเรียนรู้ในการสร้างสมดุลและใช้ประโยชน์จากทรัพยากรธรรมชาติและสิ่งแวดล้อมบนพื้นฐานภูมิปัญญาท้องถิ่น

**โครงการ/ผลผลิต/กิจกรรม :**

๑. โครงการเพิ่มประสิทธิภาพการป้องกันรักษาป่าตามแนวพระราชดำริ (อส.)
๒. โครงการเร่งรัดจัดทำแนวเขตในพื้นที่ป่า (อส.)
๓. โครงการป้องกันรักษาป่าแบบบูรณาการ (อส.)
๔. โครงการอนุรักษ์ทรัพยากรป่าไม้และสัตว์ป่า (อส.)
๕. โครงการฟื้นฟูทรัพยากรธรรมชาติ (อส.)
๖. โครงการจัดการพื้นที่ป่าอนุรักษ์อย่างมีส่วนร่วม (อส.)
๗. โครงการเพิ่มศักยภาพในการสร้างรายได้ของอุตสาหกรรมท่องเที่ยวในพื้นที่อุทยานแห่งชาติ (อส.)
๘. ผลผลิต : พื้นที่ป่าอนุรักษ์ได้รับการบริหารจัดการ (อส.)
๙. ผลผลิต : ฐานข้อมูลพื้นที่ป่าอนุรักษ์ (อส.)
๑๐. ผลผลิต : แหล่งท่องเที่ยวในพื้นที่ป่าอนุรักษ์ (อส.)
๑๑. ผลผลิต : พื้นที่ป่าไม้ได้รับการบริหารจัดการ (ปม.)
  - ป้องกันรักษาป่า
  - ฟื้นฟูป่าไม้
  - ส่งเสริมและพัฒนาการป่าไม้
  - บริหารจัดการงานป่าไม้
  - พัฒนางานวิจัยด้านป่าไม้



**โครงการ/ผลผลิต/กิจกรรม :**

- ๑๒. ผลผลิต : ฐานข้อมูลความหลากหลายทางชีวภาพในพื้นที่ป่าไม้ (ปม.)**
  - จัดทำฐานข้อมูลความหลากหลายทางชีวภาพ
- ๑๓. ผลผลิต : การให้ความรู้การอนุรักษ์และขยายพันธุ์สัตว์ป่าหายากและใกล้สูญพันธุ์ (อสส.)**
  - การอนุรักษ์สัตว์ป่าอย่างยั่งยืน
- ๑๔. ผลผลิต : การส่งเสริมและพัฒนาสวนสัตว์เพื่อการท่องเที่ยว (อสส.)**
  - พัฒนามาตรฐานและเสริมสร้างสวัสดิภาพที่ดีของสัตว์ป่าในสวนสัตว์
  - พัฒนาประสิทธิภาพการดำเนินงานคุณภาพการบริการและระบบบริหารจัดการ
  - ดำเนินการจัดตั้งอุทยานสัตว์ป่าอีสานตอนบน ขอนแก่น - อุดรธานี
  - ดำเนินการจัดตั้งสวนสัตว์แห่งใหม่
- ๑๕. ผลผลิต : พื้นที่ป่าเศรษฐกิจได้รับการบริหารจัดการ (ออป.)**
  - จัดทำแปลงสาธิตการปลูกบำรุงไม้เศรษฐกิจ
  - ส่งเสริมอาชีพปลูกป่าให้ราษฎรและพัฒนาชุมชนในพื้นที่ ๓ จังหวัดชายแดนภาคใต้
  - ส่งเสริมเกษตรกรปลูกป่าไม้เศรษฐกิจ
  - จัดทำฐานข้อมูลความหลากหลายทางชีวภาพในพื้นที่สวนป่า
  - พัฒนาศูนย์การเรียนรู้ด้านทรัพยากรธรรมชาติและสิ่งแวดล้อม
- ๑๖. ผลผลิต : พื้นที่ป่าเพื่อการอนุรักษ์ (ออป.)**
  - ดูแลฟื้นฟูพื้นที่ที่ผ่านการบุกรุกทำไร่เลื่อนลอย
  - ปลูกสร้างสวนป่าและอนุรักษ์ฟื้นฟูพื้นที่ป่าต้นน้ำลำธาร
  - สร้างฝายชะลอความชุ่มชื้นในพื้นที่สวนป่าร่วมกับชุมชน
- ๑๗. ผลผลิต : ช้างเลี้ยงเพื่อการอนุรักษ์ (ออป.)**
  - ดูแลช้างสำคัญจากสำนักพระราชวัง
  - คุ้มครองอนุรักษ์ช้างไทย
- ๑๘. ผลผลิต : การบริหารจัดการเพื่อการพัฒนาเศรษฐกิจจากฐานชีวภาพ (สพภ.)**
  - ศึกษาพัฒนาเครื่องมือการจัดการ และปกป้องสิทธิการใช้ประโยชน์ทรัพยากรชีวภาพ
  - อำนวยการและบริหารจัดการ
- ๑๙. ผลผลิต : การพัฒนาฐานข้อมูลและเครือข่ายเชื่อมโยงความหลากหลายทางชีวภาพของชาติ (สพภ.)**
  - สำรวจและพัฒนาระบบฐานข้อมูลและเครือข่ายเชื่อมโยงความหลากหลายทางชีวภาพ
  - ส่งเสริมต่อยอดการพัฒนาทรัพยากรชีวภาพเชิงพาณิชย์
  - การจัดศูนย์เรียนรู้และสร้างเครือข่ายการมีส่วนร่วม



**โครงการ/ผลผลิต/กิจกรรม :**

**๒๐. ผลผลิต :** การส่งเสริมการใช้ประโยชน์ทรัพยากรชีวภาพเพื่อการพึ่งตนเองและพัฒนาเศรษฐกิจ  
ทุกระดับ (สพภ.)

- ส่งเสริมการใช้ประโยชน์ทรัพยากรชีวภาพระดับชุมชนและท้องถิ่น
- พัฒนาเศรษฐกิจจากฐานชีวภาพ

**๒๑. ผลผลิต :** พื้นที่ป่าได้รับการบำรุงดูแลรักษา (มอท.)

- โครงการดำเนินงานตามภารกิจ (ปลูกสร้างสวนป่า)

**หน่วยงานรับผิดชอบหลัก :**

ส่วนราชการ

- กรมอุทยานแห่งชาติ สัตว์ป่า และพันธุ์พืช
- กรมป่าไม้

รัฐวิสาหกิจ

- องค์การอุตสาหกรรมป่าไม้
- องค์การสวนสัตว์
- บริษัท ไม้อัดไทย จำกัด

องค์การมหาชน

- สำนักงานพัฒนาเศรษฐกิจจากฐานชีวภาพ



**ประเด็นยุทธศาสตร์ที่ ๒**

- อนุรักษ์ ป่าฟูและบริหารจัดการทรัพยากรทางทะเลและชายฝั่งอย่างยั่งยืน

**เป้าประสงค์ :**

- ทรัพยากรทางทะเลและชายฝั่งได้รับการอนุรักษ์ ป่าฟู และบริหารจัดการอย่างมีประสิทธิภาพ

**ตัวชี้วัดและเป้าหมาย :**

ตัวชี้วัด	เป้าหมาย
<p><b>๑. พื้นที่ป่าชายเลนมีความอุดมสมบูรณ์</b></p> <p><b>๑.๑ ทรัพยากรทางทะเลและชายฝั่งได้รับการคุ้มครองและบริหารจัดการเพื่อสร้างความสมดุลของระบบนิเวศและสิ่งแวดล้อม</b></p> <p>(๑) ปะการัง (ทช.)</p> <p>(๒) หญ้าทะเล (ทช.)</p> <p>(๓) โลมา (ทช.)</p> <p>(๔) เต่า (ทช.)</p> <p>(๕) วาฬ (ทช.)</p> <p>(๖) พะยูน (ทช.)</p> <p>(๗) หอยมือเสือ (ทช.)</p> <p>(๘) ทรัพยากรแนวปะการังในอุทยานแห่งชาติทางทะเลได้รับการอนุรักษ์ป่าฟู (อส.)</p>	<p><b>ไม่น้อยกว่า ๑.๗ ล้านไร่</b></p> <p><b>ไม่น้อยกว่า ๗ ประเภท/๒๓ จังหวัด ๑๘๙,๐๐๐ ไร่ ๑๒ แห่ง</b></p> <p>๑๗ จังหวัด ๙๖,๐๐๐ ไร่</p> <p>๑๙ จังหวัด ๙๓,๐๐๐ ไร่</p> <p>๔ จังหวัด ๔ แห่ง</p> <p>๕ จังหวัด ๗ แห่ง</p> <p>๑๒ จังหวัด ๑๒ แห่ง</p> <p>๑๒ จังหวัด ๑๒ แห่ง</p> <p>๑ จังหวัด ๑ แห่ง</p> <p>๑๓ แห่ง</p>

**กลยุทธ์ :**

๑. สำรวจ ปรับปรุง พัฒนาฐานข้อมูล และวางแผนการใช้ประโยชน์ที่ดินชายฝั่งอย่างบูรณาการ
๒. อนุรักษ์ ป่าฟู กำหนดเขตคุ้มครอง และป้องกันทรัพยากรทางทะเลและชายฝั่งเพื่อรักษาสมดุลและเป็นฐานการพัฒนาเศรษฐกิจอย่างยั่งยืน
๓. ศึกษา วิจัย สำรวจ ประเมิน และติดตามการเปลี่ยนแปลงสถานภาพระบบนิเวศและทรัพยากรทางทะเลและชายฝั่งให้พร้อมรับมือกับการเปลี่ยนแปลงสภาพภูมิอากาศ
๔. พัฒนากลไก เครื่องมือ และกระบวนการเพื่อเพิ่มศักยภาพและประสิทธิภาพการบริหารจัดการทรัพยากรทางทะเลและชายฝั่งแบบบูรณาการ โดยการมีส่วนร่วมของทุกภาคส่วน





**โครงการ/ผลผลิต/กิจกรรม :**

๑. โครงการอนุรักษ์และฟื้นฟูทรัพยากรทางทะเลและชายฝั่งในพื้นที่อุทยานแห่งชาติ (อส.)

๒. ผลผลิต : พื้นที่ทรัพยากรทางทะเลและชายฝั่งที่ได้รับการบริหารจัดการ (ทช.)

- บริหารจัดการทรัพยากรป่าชายเลน
- บริหารจัดการทรัพยากรทางทะเล
- สำรวจ ประเมินสถานภาพทรัพยากรทางทะเลและชายฝั่ง
- บริหารจัดการและอำนวยความสะดวกเพื่อสนับสนุนการจัดการและอนุรักษ์ทรัพยากรทางทะเลและชายฝั่ง
- พัฒนากลุ่มน้ำทะเลสาบสงขลา
- ยุทธการแก้ปัญหาวิกฤตป่าไม้ของชาติ
- บริหารจัดการทรัพยากรทางทะเลชายฝั่งทะเล และการกัดเซาะชายฝั่ง เพื่อรองรับการเปลี่ยนแปลงสภาวะภูมิอากาศ
- เทคโนโลยีสารสนเทศของกรมทรัพยากรทางทะเลและชายฝั่ง

**หน่วยงานรับผิดชอบหลัก**

ส่วนราชการ

- กรมอุทยานแห่งชาติ สัตว์ป่า และพันธุ์พืช
- กรมทรัพยากรทางทะเลและชายฝั่ง



**ประเด็นยุทธศาสตร์ที่ ๓**

- บริหารจัดการเพื่อให้มีการใช้ประโยชน์ที่ดินและทรัพยากรธรรมชาติอย่างเป็นธรรมและยั่งยืน

**เป้าประสงค์ :**

- กลุ่มเป้าหมายได้รับการจัดการการใช้ประโยชน์ที่ดินอย่างเป็นธรรมและยั่งยืน

**ตัวชี้วัดและเป้าหมาย :**

ตัวชี้วัด	เป้าหมาย
<b>๑. จำนวนรายของราษฎรที่ได้รับการตรวจตรวจสอบ เพื่อรับรองสิทธิที่ทำกิน</b> ๑.๑ จำนวนรายของราษฎรที่ได้รับการตรวจตรวจสอบเพื่อ รับรองสิทธิที่ทำกิน (ปม.)	๑๕๐,๐๐๐ ราย

**กลยุทธ์ :**

๑. พัฒนาและส่งเสริมการใช้ให้เกิดประโยชน์สูงสุดอย่างยั่งยืนและเป็นธรรม
๒. พัฒนาระบบฐานข้อมูลภูมิศาสตร์เพื่อเพิ่มประสิทธิภาพการบริหารจัดการให้สอดคล้องกับสถานการณ์ปัจจุบัน

**โครงการ/ผลผลิต/กิจกรรม :**

ผลผลิต : พื้นที่ป่าไม้ได้รับการบริหารจัดการ

- จัดการที่ดินป่าไม้ (ปม.)

**หน่วยงานรับผิดชอบหลัก**

**ส่วนราชการ**

- กรมป่าไม้



**ประเด็นยุทธศาสตร์ที่ ๔**

- พัฒนาระบบบริหารจัดการพิบัติภัย พัฒนาระบบเตือนภัยทางธรรมชาติและสาธารณภัย เพื่อเตรียมความพร้อมการเปลี่ยนแปลงสภาพภูมิอากาศ

**เป้าประสงค์ :**

๑. ประชาชนในพื้นที่เสี่ยงภัยมีความปลอดภัย ลดความสูญเสียชีวิตและทรัพย์สินของประชาชนในพื้นที่เสี่ยงภัย
๒. พื้นที่เป้าหมายได้รับการบริหารจัดการเพื่อเตรียมความพร้อมในการเปลี่ยนแปลงสภาพภูมิอากาศ

**ตัวชี้วัดและเป้าหมาย :**

ตัวชี้วัด	เป้าหมาย
<p><b>๑. กลไกการเฝ้าระวังและระบบเตือนภัยล่วงหน้า(Early Warning System) ในพื้นที่เสี่ยงภัยธรรมชาติ</b></p> <p>๑.๑ มีศูนย์ปฏิบัติการเพื่อติดตามการเปลี่ยนแปลงพื้นที่ป่าไม้ และเตือนภัยด้านทรัพยากรธรรมชาติ (อส.)</p> <p>๑.๒ พื้นที่ป่าอนุรักษ์ได้รับการบริหารจัดการเพื่อรองรับการเปลี่ยนแปลงสภาพภูมิอากาศ (อส.)</p> <p>๑.๓ จำนวนพื้นที่ที่มีแผนการลดผลกระทบจากธรณีพิบัติภัย ภายใต้การมีส่วนร่วม (ทธ.)</p> <p>๑.๔ ประชาชนในพื้นที่เสี่ยงภัยมีความรู้ความเข้าใจข้อมูล องค์ความรู้ด้านธรณีพิบัติภัย(ทธ.)</p> <p><b>๒. พัฒนา พื้นที่ฟู และคุ้มครองเขตป่าอนุรักษ์ในพื้นที่สวนป่าเศรษฐกิจเพื่อดูดซับ คาร์บอนไดออกไซด์ช่วยลดก๊าซเรือนกระจก (ออป.)</b></p> <p>๒.๑ พัฒนา พื้นที่ฟู และคุ้มครองเขตป่าอนุรักษ์ในพื้นที่สวนป่าเศรษฐกิจเพื่อดูดซับคาร์บอนไดออกไซด์ช่วยลดก๊าซเรือนกระจก (ออป.)</p>	<p>๑ ศูนย์</p> <p>๑ กลุ่มป่า</p> <p>๑๒ พื้นที่</p> <p>ไม่น้อยกว่าร้อยละ ๘๐</p> <p>๑๐๔,๐๐๐ ตัน/๗๐,๔๐๐ ไร่</p>



**กลยุทธ์ :**

๑. พัฒนามาตรการและระบบบริหารจัดการพิบัติภัยอย่างมีประสิทธิภาพ
๒. พัฒนาระบบการพยากรณ์ความเสี่ยงและเตือนภัยพิบัติล่วงหน้าในระดับพื้นที่ที่เชื่อมโยงกันหลายมิติให้สามารถรองรับกับสภาพอากาศและโอกาสภัยพิบัติทางธรรมชาติที่รุนแรง
๓. สร้างเครือข่ายในการติดตาม และเฝ้าระวังภัยพิบัติโดยความร่วมมือจากภาคประชาชนและเครือข่ายองค์กรที่เกี่ยวข้อง

**โครงการ/ผลผลิต/กิจกรรม :**

๑. โครงการศูนย์ข้อมูลติดตามการเปลี่ยนแปลงพื้นที่ป่าและเตือนภัยพิบัติ (อส.)
๒. โครงการเตรียมพร้อมเพื่อรองรับการเปลี่ยนแปลงสภาพภูมิอากาศและภัยพิบัติในพื้นที่ป่าอนุรักษ์ (อส.)
๓. โครงการบริหารจัดการเขตป่าอนุรักษ์ในพื้นที่สวนป่าเศรษฐกิจเพื่อการดูดซับก๊าซคาร์บอนไดออกไซด์ (ออป.)
๔. ผลผลิต : การบริหารจัดการธรณีวิทยาสิ่งแวดล้อมและธรณีพิบัติภัย (ทธ.)
  - โครงการจัดทำระบบป้องกันและเตือนภัยธรณีวิทยาสิ่งแวดล้อมและธรณีพิบัติภัย
  - โครงการลดผลกระทบด้านธรณีวิทยาสิ่งแวดล้อมและธรณีพิบัติภัย
  - โครงการจัดทำแผนที่เสี่ยงภัยดินถล่มระดับชุมชน
  - โครงการติดตามพฤติกรรมรอยเลื่อนมีพลังด้วยระบบอัตโนมัติ

**หน่วยงานรับผิดชอบหลัก :**

ส่วนราชการ

- กรมอุทยานแห่งชาติ สัตว์ป่า และพันธุ์พืช
- กรมทรัพยากรธรณี

รัฐวิสาหกิจ

- องค์การอุตสาหกรรมป่าไม้



**ประเด็นยุทธศาสตร์ที่ ๕**

- พัฒนาศักยภาพ และกลไกในการบริหารจัดการทรัพยากรธรรมชาติและสิ่งแวดล้อมให้มีประสิทธิภาพ

**เป้าประสงค์ :**

- ชุมชนเป้าหมายใช้องค์ความรู้ไปบริหารจัดการทรัพยากรธรรมชาติและสิ่งแวดล้อมในท้องถิ่น

**ตัวชี้วัดและเป้าหมาย :**

ตัวชี้วัด	เป้าหมาย
<b>๑. ประชาชนและชุมชนได้รับองค์ความรู้จากผลการวิจัยด้านการดำเนินงานที่ไม่ส่งผลกระทบต่อทรัพยากรธรรมชาติและสิ่งแวดล้อม</b>	
๑.๑ องค์ความรู้ด้านการอนุรักษ์ป่าไม้และสัตว์ป่า (อส.)	๕ ด้าน
๑.๒ จำนวนพื้นที่เป้าหมายที่ได้รับการบริหารจัดการด้านทรัพยากรธรรมชาติตามกฎหมาย (ทธ.)	๔ แห่ง
๑.๓ จำนวนชุมชนเป้าหมายที่นำองค์ความรู้/มาตรการด้านธรณีวิทยาไปบริหารจัดการในท้องถิ่น (ทธ.)	๘๑ แห่ง
๑.๔ ร้อยละของนักเรียนที่เข้ามาใช้บริการองค์ความรู้ผ่านการทดสอบความรู้ด้านสัตว์ป่าและธรรมชาติ (อสส.)	ร้อยละ ๙๕
๑.๕ จำนวนองค์ความรู้ด้านทรัพยากรธรรมชาติและสิ่งแวดล้อมที่มีการนำไปใช้ประโยชน์ (อสพ.)	๑๒ เรื่อง
<b>๒. จำนวนข้อเสนอเพื่อการบริหารจัดการทรัพยากรธรณีในพื้นที่เป้าหมายได้รับการผลักดันให้เป็นนโยบายเชิงพื้นที่ (ทธ.)</b>	๖๒ เรื่อง
๓. จำนวนชุมชนเป้าหมายที่นำความรู้/มาตรการด้านธรณีวิทยาไปบริหารจัดการท้องถิ่น (ทธ.)	๘๑ แห่ง
๔. ร้อยละของนักเรียนที่เข้ามาใช้บริการองค์ความรู้ผ่านการทดสอบความรู้ด้านสัตว์ป่าและธรรมชาติ (อสส.)	ร้อยละ ๙๕
๕. ความพึงพอใจของผู้มาใช้บริการองค์ความรู้ (อสส.)	ร้อยละ ๙๐
๖. ร้อยละที่เพิ่มขึ้นของจำนวนผู้มาใช้บริการองค์ความรู้ด้านทรัพยากรธรรมชาติ (อสพ.)	ร้อยละ ๕



**กลยุทธ์ :**

๑. ส่งเสริมการมีส่วนร่วมในการบริหารจัดการทรัพยากรธรรมชาติและสิ่งแวดล้อมและพัฒนาองค์ความรู้ศักยภาพคนในทุกภาคส่วนพร้อมปรับปรุง พัฒนาและบังคับใช้กฎหมาย รวมทั้งระบบความร่วมมือกับต่างประเทศให้เหมาะสมและทันสมัย
๒. พัฒนารูปแบบและส่งเสริมการใช้ประโยชน์จากทรัพยากรธรรมชาติและสิ่งแวดล้อมตามแนวปรัชญาเศรษฐกิจพอเพียง
๓. ส่งเสริมการพัฒนาธุรกิจที่เกี่ยวข้องกับการดูแล รักษา และยกระดับคุณภาพทรัพยากรธรรมชาติและสิ่งแวดล้อม
๔. พัฒนาระบบการเรียนรู้ในการสร้างสมดุลและใช้ประโยชน์จากทรัพยากรธรรมชาติและสิ่งแวดล้อมบนพื้นฐานภูมิปัญญาท้องถิ่น
๕. สร้างงานวิจัยและใช้ประโยชน์จากการวิจัยผ่านกระบวนการจัดการความรู้

**โครงการ/ผลผลิต/กิจกรรม :**

๑. โครงการพัฒนาองค์ความรู้ในการบริหารจัดการทรัพยากรป่าไม้และสัตว์ป่า (อส.)
๒. ผลผลิต : องค์ความรู้ด้านการอนุรักษ์ป่าไม้และสัตว์ป่า (อส.)
๓. ผลผลิต : การบริหารจัดการทรัพยากรธรณี (ทธ.)
  - โครงการเร่งจัดทำแนวเขตการใช้ประโยชน์ทรัพยากรธรณี
  - โครงการอนุรักษ์และจัดการแหล่งทรัพยากรธรณีเพื่อการพัฒนาอย่างยั่งยืน
  - โครงการคุ้มครองแหล่งและซากดึกดำบรรพ์
  - โครงการจัดตั้ง และพัฒนาแหล่งเรียนรู้ พิพิธภัณฑ์ซากดึกดำบรรพ์ ธรณีวิทยาและธรรมชาติวิทยา
  - โครงการพัฒนาระบบฐานข้อมูลเพื่อการเรียนรู้ด้านธรณีวิทยา
  - โครงการพัฒนาศักยภาพชุมชนเพื่อการบริหารจัดการด้านธรณีวิทยา
  - โครงการพัฒนาองค์ความรู้ด้านธรณีวิทยา ทรัพยากรธรณี และธรณีพิบัติภัย
๔. ผลผลิต : การให้ความรู้การอนุรักษ์และขยายพันธุ์สัตว์ป่าหายากและใกล้สูญพันธุ์ (อสส.)
  - การให้บริการองค์ความรู้เกี่ยวกับสัตว์ป่าและธรรมชาติ
๕. ผลผลิต : การอนุรักษ์ ศึกษาวิจัย และให้บริการความรู้ทางด้านพฤกษศาสตร์และความหลากหลายทางชีวภาพ (อสพ.)
  - สร้างและรวบรวมองค์ความรู้ด้านพืช
  - สร้างและพัฒนาแหล่งการเรียนรู้ทางด้านพืช
  - เผยแพร่และถ่ายทอดความรู้สู่ประชาชน
  - บริหารจัดการและพัฒนาสมรรถนะองค์กร



**หน่วยงานรับผิดชอบหลัก :**

ส่วนราชการ

- กรมอุทยานแห่งชาติ สัตว์ป่า และพันธุ์พืช
- กรมทรัพยากรธรณี

รัฐวิสาหกิจ

- องค์การสวนสัตว์
- องค์การสวนพฤกษศาสตร์



แผนปฏิบัติการ ๔ ปี

(พ.ศ. ๒๕๕๕ - ๒๕๕๘)

กลุ่มภารกิจด้านสิ่งแวดล้อม





## แผนปฏิบัติการสี่ปี (พ.ศ. ๒๕๕๕ – ๒๕๕๘) กลุ่มภารกิจด้านสิ่งแวดล้อม

### วิสัยทัศน์ :

บริหารจัดการมลพิษและส่งเสริมคุณภาพสิ่งแวดล้อม โดยการมีส่วนร่วมของประชาชน เพื่อป้องกันผลกระทบและลดความเสี่ยงจากปัญหาสิ่งแวดล้อม นำไปสู่คุณภาพชีวิตที่ดี

### พันธกิจ :

๑. พัฒนาระบบการจัดการของเสียและมลพิษที่ส่งผลกระทบต่อคุณภาพชีวิตให้อยู่ในระดับที่ยอมรับได้ รวมทั้งควบคุมผลกระทบและความเสี่ยงจากปัญหาสิ่งแวดล้อม
๒. ส่งเสริม สนับสนุน และพัฒนาภาคีเครือข่ายเพื่อการมีส่วนร่วมของทุกภาคส่วน ในการบริหารจัดการสิ่งแวดล้อม

### ประเด็นยุทธศาสตร์ :

๑. พัฒนาเครื่องมือและกลไกในการดูแลรักษาคุณภาพสิ่งแวดล้อมและการจัดการมลพิษให้เหมาะสมกับสภาพพื้นที่
๒. สร้างความตระหนัก จิตสำนึก และการมีส่วนร่วมในการบริหารจัดการทรัพยากรธรรมชาติและสิ่งแวดล้อม

### เป้าประสงค์ :

๑. พื้นที่เป้าหมายมีคุณภาพสิ่งแวดล้อมอยู่ในเกณฑ์ที่กำหนด
๒. พื้นที่หรือกลุ่มเป้าหมายได้รับการบริหารจัดการเพื่อรองรับการเปลี่ยนแปลงสภาพภูมิอากาศและลดการปล่อยก๊าซเรือนกระจก
๓. ทุกภาคส่วนสามารถนำกลไกไปใช้ในการบริหารจัดการทรัพยากรธรรมชาติและสิ่งแวดล้อมได้อย่างมีประสิทธิภาพ



### ประเด็นยุทธศาสตร์ที่ ๑

- พัฒนาเครื่องมือและกลไกในการดูแลรักษาคุณภาพสิ่งแวดล้อมและการจัดการมลพิษให้เหมาะสมกับสภาพพื้นที่

### เป้าประสงค์ :

- พื้นที่เป้าหมายมีคุณภาพสิ่งแวดล้อมอยู่ในเกณฑ์ที่กำหนด

### ตัวชี้วัดและเป้าหมาย :

ตัวชี้วัด	ค่าเป้าหมาย
<b>๑. คุณภาพสิ่งแวดล้อมอยู่ในเกณฑ์ที่กำหนด</b>	
๑.๑ หน่วยงานมีการนำเครื่องมือและกลไกไปใช้ในการจัดการมลพิษ (คพ.)	ร้อยละ ๘๐
๑.๒ ร้อยละของพื้นที่เป้าหมายมีคุณภาพสิ่งแวดล้อมอยู่ในระดับดีขึ้น (คพ.)	ร้อยละ ๙๐
๑.๓ จัดให้มีระบบบำบัดน้ำเสียในเขตพื้นที่จัดการน้ำเสีย (อจน.)	๗ แห่ง
๑.๔ น้ำเสียหลังการบำบัดมีคุณภาพ ได้มาตรฐานของกระทรวงทรัพยากร ธรรมชาติและสิ่งแวดล้อม กำหนดไว้ก่อนระบายลงสู่แหล่งน้ำ (อจน.)	ไม่น้อยกว่าร้อยละ ๘๐

### กลยุทธ์ :

๑. สร้างความตระหนักเตรียมพร้อมบรรเทาปัญหาและรองรับการเปลี่ยนแปลงสภาพสิ่งแวดล้อมโดยการใช้มาตรการทางกฎหมายและมาตรการทางสังคม
๒. เพิ่มศักยภาพองค์กรปกครองส่วนท้องถิ่น และพัฒนาความรู้ในการจัดการมลพิษและของเสียของเสีย รวมทั้งเสริมสร้างความรับผิดชอบต่อสังคมแก่ผู้ก่อมลพิษ
๓. ถ่ายทอดและประยุกต์ใช้เทคโนโลยีที่เหมาะสมเพื่อการแก้ไขและการป้องกันปัญหา ที่ส่งผลกระทบต่อผลกระทบต่อสิ่งแวดล้อม



**โครงการ/ผลผลิต/ กิจกรรม :**

**ผลผลิต : พื้นที่เป้าหมายได้รับการป้องกัน ควบคุม ลดและขจัดมลพิษ (คพ.)**

- ป้องกัน ควบคุม ลด และขจัดมลพิษในพื้นที่เป้าหมาย และพื้นที่วิกฤต
- พัฒนาและประยุกต์ใช้มาตรฐาน มาตรการ และเกณฑ์ปฏิบัติในการควบคุมมลพิษและประเมินคุณภาพสิ่งแวดล้อม
- กำกับ ดูแล การบังคับใช้และสนับสนุนการปฏิบัติตามกฎหมาย
- พัฒนาระบบการบริหารจัดการองค์กรและองค์ความรู้การควบคุมมลพิษ

**ผลผลิต : การจัดการน้ำเสีย (อจน.)**

- การบริหารจัดการน้ำเสีย

**หน่วยงานรับผิดชอบหลัก :**

ส่วนราชการ

- กรมควบคุมมลพิษ

รัฐวิสาหกิจ

- องค์การจัดการน้ำเสีย



### ประเด็นยุทธศาสตร์ที่ ๑

- พัฒนาเครื่องมือและกลไกในการดูแลรักษาคุณภาพสิ่งแวดล้อมและการจัดการมลพิษให้เหมาะสมกับสภาพพื้นที่

### เป้าประสงค์ :

- พื้นที่หรือกลุ่มเป้าหมายได้รับการบริหารจัดการเพื่อรองรับการเปลี่ยนแปลงสภาพภูมิอากาศและลดการปล่อยก๊าซเรือนกระจก

### ตัวชี้วัดและเป้าหมาย :

ตัวชี้วัด	ค่าเป้าหมาย
<b>๑. คุณภาพสิ่งแวดล้อมอยู่ในเกณฑ์ที่กำหนด</b> ๑.๑ ปริมาณก๊าซเรือนกระจกที่คาดว่าจะลดได้ (อบก.) ๑.๒ กลไก/เครื่องมือที่ส่งเสริมการบริหารจัดการก๊าซเรือนกระจกของประเทศ (อบก.)	๑๐.๕ ล้านตันคาร์บอนไดออกไซด์เทียบเท่า ๔ กลไก/เครื่องมือ

### กลยุทธ์ :

๑. พัฒนาเครื่องมือในการบริหารจัดการเพื่อรองรับการเปลี่ยนแปลงสภาพภูมิอากาศ
๒. ปรับเปลี่ยนพฤติกรรมกรรมการบริโภคสู่สังคมคาร์บอนต่ำที่เป็นมิตรกับสิ่งแวดล้อม

### โครงการ/ผลผลิต/กิจกรรม :

#### ผลผลิต : ระบบบริหารจัดการก๊าซเรือนกระจก (อบก.)

- พัฒนาการบริหารจัดการก๊าซเรือนกระจก
- พัฒนาระบบสารสนเทศเกี่ยวกับการจัดการก๊าซเรือนกระจก
- ส่งเสริมการบริหารจัดการก๊าซเรือนกระจก
- เสริมสร้างศักยภาพทุกภาคส่วนในการบริหารจัดการก๊าซเรือนกระจก



### ประเด็นยุทธศาสตร์ที่ ๒

- ส่งเสริมและสร้างความตระหนัก จิตสำนึก และการมีส่วนร่วมในการบริหารจัดการทรัพยากรธรรมชาติและสิ่งแวดล้อม

### เป้าประสงค์ :

- ทุกภาคส่วนสามารถนำกลไกไปใช้ในการบริหารจัดการทรัพยากรธรรมชาติและสิ่งแวดล้อมได้อย่างมีประสิทธิภาพ

### ตัวชี้วัดและเป้าหมาย :

ตัวชี้วัด	ค่าเป้าหมาย
<p><b>๑. จำนวนชุมชนที่มีส่วนร่วมในการจัดการทรัพยากรธรรมชาติและสิ่งแวดล้อม และเครือข่ายกลุ่มอนุรักษ์ทรัพยากรธรรมชาติและสิ่งแวดล้อม</b></p> <p>๑.๑ จำนวนกลุ่มเป้าหมายมีความรู้มีส่วนร่วมในการผลิต การบริการและการบริโภคที่เป็นมิตรกับสิ่งแวดล้อม (สส.)</p> <p>๑.๒ ร้อยละของกลุ่มเป้าหมายมีการปรับเปลี่ยนพฤติกรรมในการผลิต การบริการ และการบริโภคที่เป็นมิตรกับสิ่งแวดล้อม (สส.)</p>	<p>๕๔,๙๐๐ คน</p> <p>ร้อยละ ๖๐</p>

### กลยุทธ์ :

๑. ส่งเสริมการมีส่วนร่วมในการบริหารจัดการทรัพยากรธรรมชาติและสิ่งแวดล้อมและพัฒนาองค์ความรู้ศักยภาพคนในทุกภาคส่วน
๒. สร้างความเข้มแข็งให้แก่องค์กร ภาครัฐ และเครือข่ายภายนอก เพื่อระดมความร่วมมือในการคุ้มครองและฟื้นฟูทรัพยากรธรรมชาติและสิ่งแวดล้อม
๓. สร้างจิตสำนึกสาธารณะให้แก่ประชาชนในการอนุรักษ์ ฟื้นฟู และร่วมกันจัดการทรัพยากรธรรมชาติและสิ่งแวดล้อม



### โครงการ/ผลผลิต/ กิจกรรม

**ผลผลิต : การมีส่วนร่วมในการจัดการทรัพยากรธรรมชาติและสิ่งแวดล้อม (สส.)**

- การแก้ไขปัญหาลพิษและเสริมสร้างคุณภาพชีวิตในพื้นที่มาบตาพุดและบริเวณใกล้เคียงจังหวัดระยอง
- เสริมศักยภาพอาสาสมัครและพัฒนาเครือข่ายเพื่ออนุรักษ์และฟื้นฟูทรัพยากรธรรมชาติและสิ่งแวดล้อม
- การพัฒนากิจการเยาวชนและลูกเสือด้านสิ่งแวดล้อม
- การประสานงานการให้ความเห็นขององค์การอิสระด้านสิ่งแวดล้อมและสุขภาพ
- เตรียมรับมือการเปลี่ยนแปลงสภาพภูมิอากาศและคุณภาพสิ่งแวดล้อม
- ส่งเสริมการมีส่วนร่วมองค์กรปกครองส่วนท้องถิ่นและองค์กรศาสนา
- สร้างความรู้ ความเข้าใจเพื่อสร้างจิตสำนึกด้านทรัพยากรธรรมชาติและสิ่งแวดล้อม
- วิจัย และพัฒนาเทคโนโลยีสิ่งแวดล้อม
- พัฒนาบุคลากรด้านทรัพยากรธรรมชาติและสิ่งแวดล้อม
- บริหารจัดการและการติดตามประเมินผล
- ส่งเสริมการอนุรักษ์และฟื้นฟูทรัพยากรธรรมชาติและสิ่งแวดล้อมในพื้นที่ลุ่มน้ำทะเลสาบสงขลา
- พัฒนาและให้บริการสารสนเทศสิ่งแวดล้อม
- กิจกรรมส่งเสริมการผลิต การบริการ และการบริโภคที่เป็นมิตรกับสิ่งแวดล้อม

### หน่วยงานรับผิดชอบหลัก :

#### ส่วนราชการ

- กรมส่งเสริมคุณภาพสิ่งแวดล้อม



แผนปฏิบัติการ ๔ ปี

(พ.ศ. ๒๕๕๕ - ๒๕๕๘)

กลุ่มภารกิจด้านทรัพยากรน้ำในแผ่นดิน



## แผนปฏิบัติการสี่ปี (พ.ศ. ๒๕๕๕ – ๒๕๕๘) กลุ่มภารกิจด้านทรัพยากรน้ำในแผ่นดิน

### วิสัยทัศน์ :

ขับเคลื่อนการจัดการทรัพยากรน้ำด้วยภาคีและเครือข่ายที่มีความเข้มแข็งบนฐานการใช้ประโยชน์น้ำที่มีคุณภาพร่วมกันอย่างยั่งยืนเพื่อเสริมสร้างสังคมเป็นสุข

### พันธกิจ :

สงวน อนุรักษ์ ปั่นฟู บำรุงรักษาและพัฒนาแหล่งน้ำให้มีความสมบูรณ์ และจัดสรรการใช้ประโยชน์ทรัพยากรน้ำด้วยการบูรณาการความร่วมมือของภาคี และเครือข่ายเพื่อลดความขัดแย้งและสร้างความเป็นธรรม รวมทั้งพัฒนากลไกและระบบการเฝ้าระวัง พยากรณ์ และเตือนภัยที่มีประสิทธิภาพนำไปสู่การเตรียมการรับมือกับปัญหาและภัยพิบัติจากน้ำ

### ประเด็นยุทธศาสตร์ :

๑. พัฒนากลไกการบริหารจัดการทรัพยากรน้ำแบบบูรณาการ โดยการมีส่วนร่วมของทุกภาคส่วน
๒. อนุรักษ์ ปั่นฟู พัฒนา เพิ่มปริมาณน้ำต้นทุนและระบบกระจายน้ำอย่างบูรณาการ
๓. พัฒนาระบบบริหารจัดการพิบัติภัย พัฒนาระบบเตือนภัยทางธรรมชาติและสาธารณภัย

### เป้าประสงค์ :

๑. มีนโยบาย แผน และมาตรการในการบริหารจัดการทรัพยากรน้ำอย่างบูรณาการ
๒. ประชาชนในพื้นที่เป้าหมายมีแหล่งน้ำที่มีการอนุรักษ์ ปรับปรุง ปั่นฟู และพัฒนา เพื่อเป็นแหล่งน้ำต้นทุนที่มีปริมาณเพียงพอโดยการมีส่วนร่วม
๓. ประชาชนในพื้นที่เสี่ยงอุทกภัยเร่งด่วน ได้รับการจัดการแบบบูรณาการและมีส่วนร่วมจากประชาชน
๔. ประชาชนในพื้นที่เสี่ยงภัยมีความปลอดภัย ลดความสูญเสียชีวิตและทรัพย์สินของประชาชนในพื้นที่เสี่ยงภัย





**ประเด็นยุทธศาสตร์ที่ ๑**

- พัฒนากลไกการบริหารจัดการทรัพยากรน้ำแบบบูรณาการ โดยการมีส่วนร่วมของทุกภาคส่วน

**เป้าประสงค์ :**

- มีนโยบาย แผน และมาตรการในการบริหารจัดการทรัพยากรน้ำอย่างบูรณาการ

**ตัวชี้วัดและเป้าหมาย :**

ตัวชี้วัด	เป้าหมาย
<b>๑. จำนวนแผนและกลไกการบริหารจัดการทรัพยากรน้ำ</b>	<b>๒๘ แผน</b>
๑.๑ จำนวนกลไกในการบริหารจัดการทรัพยากรน้ำ (ทน.)	๒๘ แผน
<b>๒. จำนวนกฎหมายที่ผ่านการปรับปรุงและแก้ไข</b>	<b>๓ เรื่อง</b>
๒.๑ จำนวนกฎหมายที่ผ่านการปรับปรุงและแก้ไข (ทน.)	๓ เรื่อง
<b>๓. จำนวนกิจกรรมความร่วมมือระหว่างประเทศ</b>	
๓.๑ จำนวนกิจกรรมความร่วมมือระหว่างประเทศ (ทน.)	๑๐ เรื่อง
๓.๒ ร้อยละของจำนวนโครงการความร่วมมือระหว่างประเทศที่มีการนำมาขยายผลในทางปฏิบัติ (ทน.)	ร้อยละ ๘๐
<b>๔. ร้อยละของประชากรกลุ่มเป้าหมายที่มีส่วนร่วมในกิจกรรมที่มีความพึงพอใจ</b>	<b>ไม่น้อยกว่าร้อยละ ๘๐</b>
๔.๑ ร้อยละความพึงพอใจประชาชนกลุ่มเป้าหมายที่มีส่วนร่วมในกิจกรรม (ทน.)	ไม่น้อยกว่าร้อยละ ๘๐
<b>๕. แผนการบริหารจัดการลุ่มน้ำอย่างบูรณาการ</b>	<b>๒๕ เรื่อง</b>
๕.๑ แผนการบริหารจัดการลุ่มน้ำอย่างบูรณาการ (ทน.)	๒๕ เรื่อง
<b>๖. MOU ความร่วมมือผิมน้ำระหว่างประเทศ</b>	<b>๔ ฉบับ</b>
๖.๑ MOU ความร่วมมือผิมน้ำระหว่างประเทศ (ทน.)	๔ ฉบับ
<b>๗. กฎ ระเบียบ และกลไกการบริหารจัดการทรัพยากรน้ำ</b>	<b>๒๐ เรื่อง</b>
๗.๑ กฎ ระเบียบ และกลไกการบริหารจัดการทรัพยากรน้ำ (ทน.)	๒๐ เรื่อง
<b>๘. จำนวนระบบสนับสนุนการตัดสินใจการบริหารจัดการน้ำ (ทน.)</b>	<b>๓ ระบบ</b>
<b>๙. จำนวนบุคลากร ประชาชน องค์กรลุ่มน้ำ ผู้แทนองค์กรปกครองส่วนท้องถิ่น และเครือข่ายได้รับการพัฒนาด้านการบริหารจัดการทรัพยากรน้ำ (ทน.)</b>	<b>๒๐,๐๐๐ คน/ปี</b>



**ตัวชี้วัดและเป้าหมาย :**

ตัวชี้วัด	เป้าหมาย
๑๐. ร้อยละจำนวนโครงการที่ผ่านการพิจารณา ของคณะกรรมการลุ่มน้ำที่ได้รับงบประมาณ (ทน.)	ร้อยละ๔๐

**กลยุทธ์ :**

- กลไกการบริหารจัดการทรัพยากรน้ำแบบบูรณาการและส่งเสริมการมีส่วนร่วมของทุกภาคส่วน  
ให้มีการใช้ทรัพยากรน้ำเป็นฐานในการพัฒนาประเทศและคุณภาพชีวิตที่ดีของประชาชน

**โครงการ/ผลผลิต/กิจกรรม :**

**ผลผลิต :** การเพิ่มศักยภาพกลไกในการบริหารจัดการทรัพยากรน้ำ (ทน.)

- เพิ่มประสิทธิภาพการบริหารและพัฒนาสมรรถนะบุคลากรด้านน้ำ
- จัดทำข้อเสนอแนะ นโยบาย ยุทธศาสตร์ กลยุทธ์ แผน มาตรการ และติดตามประเมินผล  
การบริหารจัดการทรัพยากรน้ำ
- พัฒนาเครื่องมือและกลไกบริหารจัดการทรัพยากรน้ำ
- พัฒนาและสนับสนุนระบบงานโครงสร้างพื้นฐานด้านน้ำอุปโภค บริโภคของประเทศ
- พัฒนาและส่งเสริมการมีส่วนร่วมขององค์กรทุกระดับในการบริหารจัดการทรัพยากรน้ำทุกกลุ่มน้ำ

**หน่วยงานที่รับผิดชอบ :**

ส่วนราชการ

- กรมทรัพยากรน้ำ



### ประเด็นยุทธศาสตร์ที่ ๒

- อนุรักษ์ฟื้นฟู การพัฒนา เพิ่มปริมาณน้ำต้นทุนและระบบกระจายน้ำอย่างบูรณาการ

### เป้าประสงค์ :

๑. ประชาชนในพื้นที่เป้าหมายมีแหล่งน้ำที่มีการอนุรักษ์ ปรับปรุง ฟื้นฟู และพัฒนา เพื่อเป็นแหล่งน้ำต้นทุนที่มีปริมาณเพียงพอโดยการมีส่วนร่วม
๒. ประชาชนในพื้นที่เสี่ยงภัยแล้งและอุทกภัยเร่งด่วน ได้รับการจัดการแบบบูรณาการและมีส่วนร่วมจากประชาชน

### ตัวชี้วัดและเป้าหมาย :

ตัวชี้วัด	เป้าหมาย
<b>๑. ร้อยละของประชากรกลุ่มเป้าหมายที่มีส่วนร่วมในกิจกรรมมีความพึงพอใจ</b> ๑.๑ ร้อยละความพึงพอใจประชาชนกลุ่มเป้าหมายที่มีส่วนร่วมในกิจกรรม (ทบ.)	ไม่น้อยกว่าร้อยละ ๘๐  ไม่น้อยกว่าร้อยละ ๘๐
<b>๒. จำนวนแหล่งน้ำที่ดำเนินการอนุรักษ์ พัฒนาและฟื้นฟู</b> ๒.๑ แหล่งน้ำที่ดำเนินการอนุรักษ์ พัฒนาและฟื้นฟู (ทน.)	๔,๒๙๗ แห่ง ๔,๒๙๗ แห่ง
<b>๓. จำนวนแหล่งน้ำที่ดำเนินการพัฒนาเพิ่มน้ำต้นทุน</b> ๓.๑ จำนวนโครงการผันน้ำจากประเทศเพื่อนบ้าน (ทน.) ๓.๒ โครงการเชื่อมต่อ ๒๕ กลุ่มน้ำทั่วประเทศ (ทน.) ๓.๓ จำนวนแหล่งน้ำบาดาลที่ได้รับการพัฒนาเพื่อการอุปโภคบริโภค การเกษตรและอุตสาหกรรม (ทบ.)	๔ โครงการ ๔ กลุ่มโครงการ ๑๖,๔๗๓ แห่ง
<b>๔. จำนวนประชากรในเขตนครหลวงได้รับการน้ำประปาอย่างเพียงพอและทั่วถึงในปี ๒๕๖๐ และในเขตภูมิภาคมีผู้ได้รับการเพิ่มขึ้น ๑๓ ล้านคนในปี ๒๕๕๘</b> ๔.๑ ประชากรในเขตนครหลวงได้รับการน้ำประปาอย่างเพียงพอและทั่วถึงในปี ๒๕๖๐ และในเขตภูมิภาคมีผู้ได้รับการเพิ่มขึ้น ๑๓ ล้านคนในปี ๒๕๕๘ (ทบ.)	๑๙,๗๐๗,๔๐๐ คน  ๑๙,๗๐๗,๔๐๐ คน



**ตัวชี้วัดและเป้าหมาย (ต่อ) :**

ตัวชี้วัด	เป้าหมาย
<b>๕. จำนวนแหล่งน้ำบาดาลที่ได้รับการอนุรักษ์ พัฒนา และฟื้นฟู</b>	<b>๒,๖๒๗ สถานี</b>
๕.๑ จำนวนแหล่งน้ำบาดาลที่ได้รับการกำกับ ดูแล อนุรักษ์และฟื้นฟู (ทบ.)	๒,๖๒๗ สถานี
<b>๖. จำนวนแอ่งน้ำบาดาลที่ได้รับการบริหารจัดการ</b>	<b>๘ แอ่ง</b>
๖.๑ จำนวนแอ่งน้ำบาดาลที่ได้รับการบริหารจัดการ (ทบ.)	๘ แอ่ง
<b>๗. จำนวนประชาชนและองค์กรปกครองส่วนท้องถิ่นที่ได้รับการฝึกอบรมการถ่ายโอนภารกิจด้านการควบคุม กำกับ ดูแลประกอบกิจการน้ำบาดาล</b>	<b>๑๕,๗๐๒ ราย</b>
๗.๑ จำนวนประชาชนและองค์กรปกครองส่วนท้องถิ่นที่ได้รับการฝึกอบรมการถ่ายโอนภารกิจด้านการควบคุม กำกับ ดูแลประกอบกิจการน้ำบาดาล (ทบ.)	๑๕,๗๐๒ ราย

**กลยุทธ์ :**

- พัฒนาและฟื้นฟูแหล่งน้ำเพื่อเพิ่มน้ำต้นทุน เพิ่มประสิทธิภาพการกระจายน้ำ บูรณาการน้ำ ผิวดิน ใต้ดิน และกำหนดมาตรฐานพัฒนาระบบน้ำสะอาด

**โครงการ/ผลผลิต/กิจกรรม :**

**ผลผลิต : ทรัพยากรน้ำบาดาลในพื้นที่เป้าหมายได้รับการบริหารจัดการอย่างมีประสิทธิภาพ (ทบ.)**

- จัดทำนโยบายและแผนมาตรการด้านทรัพยากรน้ำบาดาล
- จัดทำข้อมูลด้านทรัพยากรน้ำบาดาล
- อนุรักษ์และฟื้นฟูแหล่งน้ำบาดาล
- จัดหาแหล่งน้ำบาดาล
- เสริมสร้างความเข้าใจและการมีส่วนร่วมด้านทรัพยากรน้ำบาดาลของภาคประชาชนและชุมชนท้องถิ่น

**ผลผลิต : การอนุรักษ์ ฟื้นฟู พัฒนาแหล่งน้ำและบริหารจัดการน้ำ (ทบ.)**

- จัดหาน้ำต้นทุน พัฒนาแหล่งน้ำต้นทุนและบริหารจัดการ
- น้ำอนุรักษ์ ฟื้นฟูแหล่งน้ำ

**หน่วยงานที่รับผิดชอบ :**

ส่วนราชการ

- กรมทรัพยากรน้ำ
- กรมทรัพยากรน้ำบาดาล



**ประเด็นยุทธศาสตร์ที่ ๓**

- พัฒนาระบบบริหารจัดการพิบัติภัย พัฒนาระบบเตือนภัยทางธรรมชาติและสาธารณภัย

**เป้าประสงค์ :**

- ประชาชนในพื้นที่เสี่ยงภัยมีความปลอดภัย ลดความสูญเสียชีวิตและทรัพย์สินของประชาชนในพื้นที่เสี่ยงภัย

**ตัวชี้วัดและเป้าหมาย :**

ตัวชี้วัด	เป้าหมาย
<b>๑. ฐานข้อมูลและแผนที่เสี่ยงภัยจากผลกระทบของการเปลี่ยนแปลงภูมิอากาศทั้งระดับประเทศ ภาค และจังหวัด</b>	<b>๒ แผน</b>
๑.๑ จำนวนแผน มาตรการ เพื่อรองรับผลกระทบจากการเปลี่ยนแปลงภูมิอากาศ (ทน.)	๒ แผน
<b>๒. กลไกการเฝ้าระวังและระบบเตือนภัยล่วงหน้า (Early Warning System) ในพื้นที่เสี่ยงภัยธรรมชาติ</b>	<b>๒ ระบบ</b>
๒.๑ กลไกการเฝ้าระวังและระบบเตือนภัยล่วงหน้า (Early Warning System) ในพื้นที่เสี่ยงภัยธรรมชาติ (ทน.)	๒ ระบบ
<b>๓. ฐานข้อมูลและแผนรองรับการเกิดสาธารณภัย</b>	<b>๒ แผน</b>
๓.๑ จำนวนแผน มาตรการ เพื่อรองรับผลกระทบจากการเปลี่ยนแปลงภูมิอากาศ (ทน.)	๒ แผน
<b>๔. ร้อยละของประชาชนที่ได้รับการแจ้งเตือนภัยพิบัติอย่างทันเหตุการณ์</b>	<b>ร้อยละ ๘๐</b>
๔.๑ ร้อยละของประชาชนที่ได้รับการแจ้งเตือนภัยพิบัติอย่างทันเหตุการณ์ (ทน.)	ร้อยละ ๘๐
<b>๕. ความเข้มแข็งของเครือข่ายในการป้องกันและบรรเทาสาธารณภัย</b>	
๕.๑ จำนวนหมู่บ้านในพื้นที่เสี่ยงน้ำท่วมฉับพลัน – ดินถล่ม ได้รับการติดตั้งระบบฐานข้อมูลเตือนภัยทางน้ำ (ทน.)	๓,๓๒๘ หมู่บ้าน



**ตัวชี้วัดและเป้าหมาย (ต่อ) :**

ตัวชี้วัด	เป้าหมาย
<b>๖. ร้อยละของความพึงพอใจและความเชื่อมั่นของประชาชนในการให้บริการ ด้านอุตุวิทยามหาวิทยาลัย</b>	ไม่น้อยกว่าร้อยละ ๘๐
๖.๑ ร้อยละของประชาชนในพื้นที่เสี่ยงภัย มีความรู้ความเข้าใจข้อมูล องค์ความรู้ด้านภัยพิบัติ (ทน.)	ไม่น้อยกว่าร้อยละ ๘๐

**กลยุทธ์ :**

๑. พัฒนามาตรการและระบบบริหารจัดการพิบัติภัยอย่างมีประสิทธิภาพ
๒. พัฒนาระบบการพยากรณ์ความเสี่ยงและเตือนภัยพิบัติล่วงหน้าในระดับพื้นที่ที่เชื่อมโยงกันหลายมิติให้สามารถรองรับกับสภาพอากาศและโอกาสภัยพิบัติทางธรรมชาติที่รุนแรง
๓. สร้างเครือข่ายในการติดตาม และเฝ้าระวังภัยพิบัติโดยความร่วมมือจากภาคประชาชนและเครือข่ายองค์กรที่เกี่ยวข้อง

**โครงการ/ผลผลิต/กิจกรรม :**

- ผลผลิต : การเพิ่มศักยภาพระบบพยากรณ์ และเตือนภัยด้านน้ำ (ทน.)
- พัฒนาเครื่องมือและกลไกระบบพยากรณ์และเตือนภัยด้านน้ำ
  - เพิ่มประสิทธิภาพการบริหารจัดการการพยากรณ์และเตือนภัยด้านน้ำ

**หน่วยงานที่รับผิดชอบ :**

ส่วนราชการ

- กรมทรัพยากรน้ำ



แผนปฏิบัติราชการ ๔ ปี

(พ.ศ. ๒๕๕๕ - ๒๕๕๘)

สำนักงานปลัดกระทรวงทรัพยากรธรรมชาติและ  
สิ่งแวดล้อม



## แผนปฏิบัติการสี่ปี (พ.ศ. ๒๕๕๕ – ๒๕๕๘) สำนักงานปลัดกระทรวงทรัพยากรธรรมชาติและสิ่งแวดล้อม

### วิสัยทัศน์ :

มุ่งมั่นอำนวยความสะดวก ให้เกิดการบริหารจัดการทรัพยากรธรรมชาติและสิ่งแวดล้อมเพื่อประชาชน

### พันธกิจ :

๑. อำนวยความสะดวกให้เกิดประสานงานและสนับสนุนให้เกิดกระบวนการในการกำหนดนโยบาย ยุทธศาสตร์การจัดทำแผนปฏิบัติการและงบประมาณ
๒. ติดตามตรวจสอบและประเมินผลการดำเนินงานอย่างมีประสิทธิภาพและประสิทธิผล
๓. ประสานความร่วมมือในการดำเนินงาน การป้องกันและการแก้ไขปัญหาด้าน ทรัพยากรธรรมชาติและสิ่งแวดล้อมทุกระดับ
๔. พัฒนาระบบสารสนเทศและเครือข่ายคอมพิวเตอร์ และการสื่อสารสำหรับการบริหารจัดการ การตัดสินใจและการบริการประชาชน

### ค่านิยมองค์กร :

“รวมน้ำใจ ใฝ่คุณธรรม นำสู่ความเป็นเลิศ”

### ประเด็นยุทธศาสตร์ :

๑. บริหารจัดการการใช้ประโยชน์ที่ดินของรัฐอย่างเป็นธรรมและยั่งยืน
๒. พัฒนาระบบบริหารจัดการพิบัติภัย สร้างความตระหนักและความพร้อมรับมือกับภัยธรรมชาติ
๓. เพิ่มประสิทธิภาพการดำเนินการจัดการสิ่งแวดล้อมภายใต้การมีส่วนร่วมจากทุกภาคส่วน
๔. เสริมสร้างศักยภาพขององค์การบูรณาการความร่วมมือในการดำเนินภารกิจด้านการจัดการ ทรัพยากรธรรมชาติและสิ่งแวดล้อม

### เป้าประสงค์ :

๑. ประชาชนในพื้นที่เป้าหมายได้รับการจัดการแก้ไขปัญหาเกี่ยวกับที่ดินของรัฐอย่างเป็นธรรม
๒. กลุ่มเป้าหมายได้รับประโยชน์จากการบริหารจัดการทรัพยากรธรรมชาติและสิ่งแวดล้อม
๓. พื้นที่เป้าหมายได้รับการบริหารจัดการด้านสิ่งแวดล้อมอย่างมีประสิทธิภาพ
๔. ทุกภาคส่วนได้รับประโยชน์จากการบริหารและอำนวยความสะดวกอย่างเท่าเทียม





### ประเด็นยุทธศาสตร์ที่ ๑

- บริหารจัดการการใช้ประโยชน์ที่ดินของรัฐอย่างเป็นธรรมและยั่งยืน

### เป้าประสงค์ :

- ประชาชนในพื้นที่เป้าหมายได้รับการจัดการแก้ไขปัญหาเกี่ยวกับที่ดินของรัฐอย่างเป็นธรรม

### ตัวชี้วัดและเป้าหมาย :

ตัวชี้วัด	ค่าเป้าหมาย
๑. จำนวนระบบอำนวยการบริหารจัดการทรัพยากรธรรมชาติและสิ่งแวดล้อม	๑ ระบบ
๒. การแก้ไขปัญหาข้อพิพาทหรือข้อขัดแย้งเกี่ยวกับที่ดินระหว่างราษฎรกับรัฐโดยใช้มาตรการของคณะกรรมการแก้ไขปัญหาการบุกรุกที่ดินของรัฐ (กบร.)	๖๐๐ เรื่อง
๓. หลักฐาน แผนที่ ภาพถ่ายทางอากาศ ใช้ประกอบการพิสูจน์สิทธิการครอบครองที่ดินของบุคคลในเขตที่ดินของรัฐ	๓๖๐,๐๐๐ ไร่

### กลยุทธ์ :

- กำกับดูแลติดตามและตรวจสอบการบังคับใช้กฎหมายที่เกี่ยวข้องให้มีผลบังคับทั่วถึงเท่าเทียมและสอดคล้องกับเจตนารมณ์

### โครงการ/ผลผลิต/กิจกรรม :

ผลผลิต : ระบบอำนวยการและการบริหารจัดการทรัพยากรธรรมชาติและสิ่งแวดล้อม

- สนับสนุนการบริหารจัดการทรัพยากรธรรมชาติและสิ่งแวดล้อม
  - ประสานและดำเนินการแก้ไขปัญหาข้อขัดแย้งเกี่ยวกับที่ดินของรัฐ
  - อ่าน แปล ตีความภาพถ่ายทางอากาศเพื่อใช้ประกอบการพิสูจน์สิทธิการครอบครองที่ดินของบุคคลในเขตที่ดินของรัฐ

### หน่วยงานรับผิดชอบหลัก :

#### ส่วนราชการ

- สำนักแก้ไขปัญหาการบุกรุกที่ดินของรัฐ (สปร.)



**ประเด็นยุทธศาสตร์ที่ ๒**

- พัฒนาระบบบริหารจัดการพิบัติภัย สร้างความตระหนักและความพร้อมรับมือภัยธรรมชาติ

**เป้าประสงค์ :**

- กลุ่มเป้าหมายได้รับประโยชน์จากการบริหารจัดการทรัพยากรธรรมชาติและสิ่งแวดล้อม

**ตัวชี้วัดและเป้าหมาย :**

ตัวชี้วัด	ค่าเป้าหมาย
๑. จำนวนระบบอำนวยการและการบริหารจัดการทรัพยากรธรรมชาติและสิ่งแวดล้อม	๒ ระบบ
๒. จำนวนระบบฐานข้อมูลเตือนภัยการเกิดภัยพิบัติ	๑ ระบบ
๓. จำนวนพื้นที่ที่ได้รับการเตรียมการป้องกัน/แก้ไขปัญหาหมอกควันและไฟป่า	๘ จังหวัด/ภูมิภาค

**กลยุทธ์ :**

๑. พัฒนาประสิทธิภาพ ติดตามเฝ้าระวัง เตือนภัย คุ้มครอง อนุรักษ์ ทรัพยากรธรรมชาติและสิ่งแวดล้อม
๒. ส่งเสริมความร่วมมือและสร้างเครือข่ายการอนุรักษ์ ฟื้นฟู เฝ้าระวัง ดูแล รักษา ติดตาม กำกับ ตรวจสอบทรัพยากรธรรมชาติ
๓. พัฒนาระบบสารสนเทศและเทคโนโลยีสนับสนุนการดำเนินการกิจให้ครอบคลุมทั่วทั้งองค์กร
๔. พัฒนาระบบบริหารจัดการพิบัติภัยอย่างมีประสิทธิภาพ

**โครงการ/ผลผลิต/กิจกรรม :**

โครงการพยากรณ์และเตือนภัยด้านทรัพยากรธรรมชาติและสิ่งแวดล้อม

ผลผลิต : ระบบอำนวยการและการบริหารจัดการทรัพยากรธรรมชาติและสิ่งแวดล้อม

- สนับสนุนการบริหารจัดการทรัพยากรธรรมชาติและสิ่งแวดล้อม
  - บูรณาการและประสานงานด้านสิ่งแวดล้อมระดับภาค
  - การพัฒนาศูนย์เตือนภัยมลพิษสิ่งแวดล้อมระดับภาค
  - แผนปฏิบัติการแก้ไขและบรรเทาปัญหาหมอกควันและไฟป่าในพื้นที่วิกฤต



## หน่วยงานรับผิดชอบหลัก :

### ส่วนราชการ

- สำนักงานสิ่งแวดล้อมภาค ๓ ภาค
  - สำนักงานสิ่งแวดล้อมภาคที่ ๑ เชียงใหม่
  - สำนักงานสิ่งแวดล้อมภาคที่ ๒ ลำปาง
  - สำนักงานสิ่งแวดล้อมภาคที่ ๓ พิษณุโลก
- สำนักงานทรัพยากรธรรมชาติและสิ่งแวดล้อมจังหวัด ๘ จังหวัดภาคเหนือ
  - สำนักงานทรัพยากรธรรมชาติและสิ่งแวดล้อมจังหวัดเชียงใหม่
  - สำนักงานทรัพยากรธรรมชาติและสิ่งแวดล้อมจังหวัดเชียงราย
  - สำนักงานทรัพยากรธรรมชาติและสิ่งแวดล้อมจังหวัดลำพูน
  - สำนักงานทรัพยากรธรรมชาติและสิ่งแวดล้อมจังหวัดแม่ฮ่องสอน
  - สำนักงานทรัพยากรธรรมชาติและสิ่งแวดล้อมจังหวัดลำปาง
  - สำนักงานทรัพยากรธรรมชาติและสิ่งแวดล้อมจังหวัดแพร่
  - สำนักงานทรัพยากรธรรมชาติและสิ่งแวดล้อมจังหวัดพะเยา
  - สำนักงานทรัพยากรธรรมชาติและสิ่งแวดล้อมจังหวัดน่าน



**ประเด็นยุทธศาสตร์ที่ ๓**

- เพิ่มประสิทธิภาพการดำเนินการจัดการสิ่งแวดล้อมภายใต้การมีส่วนร่วมจากทุกภาคส่วน

**เป้าประสงค์ :**

- พื้นที่เป้าหมายได้รับการบริหารจัดการด้านสิ่งแวดล้อมอย่างมีประสิทธิภาพ

**ตัวชี้วัดและเป้าหมาย :**

ตัวชี้วัด	ค่าเป้าหมาย
๑. จำนวนระบบอำนวยการ การบริหารจัดการ ทรัพยากรธรรมชาติและสิ่งแวดล้อม	๘ ระบบ
๒. จำนวนประชาชนที่มีส่วนร่วมในการเฝ้าระวังคุณภาพ สิ่งแวดล้อมพื้นที่นคมอุตสาหกรรม	๕๑๐ คน
๓. พื้นที่เป้าหมายมีรูปแบบและแนวทางการจัดการมลพิษและ ของเสียอย่างยั่งยืน	๑๕ แห่ง
๔. พื้นที่ต้นแบบการจัดการสิ่งแวดล้อมเพื่อการรองรับการ เปลี่ยนแปลงสภาพภูมิอากาศ และก๊าซเรือนกระจก	๑๖ แห่ง
๕. พื้นที่วิกฤติด้านสิ่งแวดล้อมได้รับการฟื้นฟู	๑๖ แห่ง

**กลยุทธ์ :**

- พัฒนาประสิทธิภาพ ติดตามเฝ้าระวัง เตือนภัย คุ้มครอง อนุรักษ์ ทรัพยากรธรรมชาติและสิ่งแวดล้อม
- ส่งเสริมความร่วมมือและสร้างเครือข่ายการอนุรักษ์ ฟื้นฟู เฝ้าระวัง ดูแล รักษา ติดตาม กำกับ ตรวจสอบทรัพยากรธรรมชาติ



**โครงการ/ผลผลิต/กิจกรรม :**

**❖ โครงการการจัดการมลพิษและของเสียอย่างยั่งยืน**

**ผลผลิต :** ระบบอำนวยการและการบริหารจัดการทรัพยากรธรรมชาติและสิ่งแวดล้อม

**● สนับสนุนการบริหารจัดการทรัพยากรธรรมชาติและสิ่งแวดล้อม**

- สนับสนุนการbinสำรวจ ตรวจตรา เฝ้าระวัง เพื่อป้องกันและอนุรักษ์ทรัพยากรธรรมชาติและสิ่งแวดล้อม
- บูรณาการและประสานการดำเนินงานด้านทรัพยากรธรรมชาติและสิ่งแวดล้อมระดับจังหวัด
- การแก้ไขปัญหามลพิษและเสริมสร้างคุณภาพชีวิตในพื้นที่จังหวัดระยอง
- โครงการพัฒนาศักยภาพห้องปฏิบัติการด้านสิ่งแวดล้อมระดับภาคเข้าสู่มาตรฐานสากล (ISO 17025 )

**หน่วยงานรับผิดชอบ :**

ส่วนราชการ

- สำนักการbinอนุรักษ์ทรัพยากรธรรมชาติ
- สำนักงานทรัพยากรธรรมชาติและสิ่งแวดล้อมจังหวัด ๗๖ จังหวัด
- สำนักงานสิ่งแวดล้อมภาค ๑๖ ภาค



#### ประเด็นยุทธศาสตร์ที่ ๔

- เสริมสร้างศักยภาพขององค์การบริหารบูรณาการความร่วมมือในการดำเนินภารกิจด้านการจัดการทรัพยากรธรรมชาติและสิ่งแวดล้อม

#### เป้าประสงค์ :

- ทุกภาคส่วนได้รับประโยชน์จากการบริหารและอำนวยความสะดวกอย่างเท่าเทียม

#### ตัวชี้วัดและเป้าหมาย :

ตัวชี้วัด	ค่าเป้าหมาย
๑. จำนวนระบบอำนาจการบริหารจัดการทรัพยากรธรรมชาติและสิ่งแวดล้อม	๒๓ ระบบ
๒. จำนวนความร่วมมือด้านทรัพยากรธรรมชาติและสิ่งแวดล้อมระหว่างประเทศ ที่ประเทศไทยได้รับผลประโยชน์	๕ เรื่อง
๓. จำนวนแผนบริหารจัดการทรัพยากรธรรมชาติและสิ่งแวดล้อม	๗๖ แผน/๑๖ ภาค

#### กลยุทธ์ :

๑. พัฒนาเพิ่มขีดสมรรถนะของบุคลากร และองค์กรในการบริหารและการให้บริการ
๒. พัฒนาบทบาทและความสามารถประสานการดำเนินงานในเวทีระหว่างประเทศให้มีความชัดเจนและเข้มแข็ง
๓. ปรับปรุงโครงสร้างกลไกการจัดการ และระเบียบปฏิบัติให้มีคุณภาพและความคล่องตัวในการดำเนินงาน
๔. สนับสนุนระบบการประเมินและการกำกับดูแลองค์กรโดยยึดหลักธรรมาภิบาล
๕. พัฒนาระบบสารสนเทศและเทคโนโลยีสนับสนุนการดำเนินงานให้ครอบคลุมทั่วทั้งองค์กร
๖. เสริมสร้างวัฒนธรรมองค์กรให้เข้มแข็งและบรรยากาศในการทำงานที่เอื้ออำนวยต่อการร่วมมือกันขับเคลื่อนภารกิจ
๗. ปรับเปลี่ยนแนวคิดและวิธีการใช้งบประมาณให้มีประสิทธิภาพและเชื่อมโยงงานเพื่อร่วมทุนกับภาคีเครือข่ายในทุกระดับ
๘. เปิดช่องทางในการรับข้อมูลป้อนกลับเพื่อพัฒนาคุณภาพการอำนวยความสะดวกและการให้บริการ



**กลยุทธ์ :**

๙. พัฒนาการองค์ความรู้ ระบบสารสนเทศและการสื่อสารเพื่อเป็นเครื่องมือในการอำนวยความสะดวกและการให้บริการ
๑๐. สร้างจิตสำนึกสาธารณะให้แก่ประชาชนในการอนุรักษ์ ฟื้นฟู และร่วมกันจัดการทรัพยากร ธรรมชาติและสิ่งแวดล้อม

**โครงการ/ผลผลิต/กิจกรรม :**

- ❖ โครงการพัฒนาศักยภาพและเพิ่มประสิทธิภาพการบริหารจัดการทรัพยากรธรรมชาติและสิ่งแวดล้อมอย่างมีส่วนร่วม
- ❖ โครงการบริหารจัดการทรัพยากรธรรมชาติและสิ่งแวดล้อมชุมชนตามแผนพัฒนาชนบทเชิงพื้นที่ประยุกต์ตามแนวพระราชดำริ

**ผลผลิต :** ระบบอำนวยความสะดวกและการบริหารจัดการทรัพยากรธรรมชาติและสิ่งแวดล้อม

● สนับสนุนการดำเนินงานตามยุทธศาสตร์

- พัฒนายุทธศาสตร์ แผนปฏิบัติการและการประชาสัมพันธ์เผยแพร่
- ศูนย์ข่าวเตือนภัยและประชาสัมพันธ์เผยแพร่ของ ทส.
- การพัฒนาศักยภาพระบบบริหารและระบบติดตามและระบบประเมินผลโครงการ
- โครงการประเมินความคุ้มค่าในการปฏิบัติการกิจของรัฐและการจัดทำรายงานการดำเนินงานของรัฐ

ต่อสาธารณะ

- โครงการพัฒนาระบบบริหารจัดการสำนักงานประสานงาน กรม. และรัฐสภา ทส.
- ศึกษา วิเคราะห์ ประสานและดำเนินงานร่วมมือด้านทรัพยากรธรรมชาติและสิ่งแวดล้อมระหว่าง

ประเทศ

- พัฒนาระบบเทคโนโลยีสารสนเทศ
- ศึกษา วิเคราะห์ให้ความเห็นทางวิชาการ ประสานข้อมูลเพื่อสนับสนุนการดำเนินงานของรัฐมนตรี

และรัฐสภา

**ผลผลิต :** ระบบอำนวยความสะดวกและการบริหารจัดการทรัพยากรธรรมชาติและสิ่งแวดล้อม

● สนับสนุนการดำเนินงานตามยุทธศาสตร์

- อำนวยความสะดวกบริหารจัดการ
- พัฒนาเพื่อสนับสนุนการตรวจราชการและกำกับ ตรวจสอบติดตามผลการดำเนินงาน
- พัฒนาศักยภาพบุคลากร
- การสนับสนุนดำเนินงานภายใต้โครงการสายใยรักแห่งครอบครัว
- การเจรจาและประชุมนานาชาติ



**โครงการ/ผลผลิต/กิจกรรม (ต่อ) :**

**ผลผลิต : ระบบอำนวยความสะดวกและการบริหารจัดการทรัพยากรธรรมชาติและสิ่งแวดล้อม**

● **สนับสนุนการดำเนินงานตามยุทธศาสตร์**

- การประชุมสหประชาชาติว่าด้วยการพัฒนาที่ยั่งยืน (United Nations Conference on Sustainable Development : UNCSO)

- การประชุมรัฐมนตรีอาเซียนด้านสิ่งแวดล้อมอย่างเป็นทางการ ครั้งที่ ๑๒ การประชุมรัฐมนตรีอาเซียนด้านสิ่งแวดล้อม ๓ ครั้งที่ ๑๑ และการประชุมอื่นที่เกี่ยวข้อง

● **สนับสนุนการบริหารจัดการทรัพยากรธรรมชาติและสิ่งแวดล้อม**

- สนับสนุนทางวิชาการ ให้บริการและส่งเสริมการจัดการทรัพยากรธรรมชาติและสิ่งแวดล้อมอย่างบูรณาการระดับภาค

- โครงการจัดการคุณภาพสิ่งแวดล้อมชุมชนท้องถิ่นอย่างยั่งยืน

- การจัดทำแผนบริหารจัดการทรัพยากรธรรมชาติและสิ่งแวดล้อมในระดับพื้นที่

- โครงการฝึกบินตามมาตรฐานและบินทบทวนหาความชำนาญการบินเฮลิคอปเตอร์ แบบ AS-350

**หน่วยงานรับผิดชอบ :**

ส่วนราชการ

- สำนักบริหารกลาง
- สำนักนโยบายและยุทธศาสตร์
- สำนักความร่วมมือด้านทรัพยากรธรรมชาติและสิ่งแวดล้อมระหว่างประเทศ
- สำนักตรวจและประเมินผล
- ศูนย์เทคโนโลยีและสารสนเทศเพื่อการสื่อสาร
- สำนักงานรัฐมนตรี
- กลุ่มตรวจสอบภายในระดับกรม
- กลุ่มตรวจสอบภายในระดับกระทรวง
- สำนักงานสิ่งแวดล้อมภาคที่ ๑ - ๑๖
- สำนักงานทรัพยากรธรรมชาติและสิ่งแวดล้อมจังหวัด ๗๖ จังหวัด





หน่วยงาน : สำนักงานปลัดกระทรวงทรัพยากรธรรมชาติและสิ่งแวดล้อม

รหัสอ้างอิง	เป้าหมายเชิงนโยบาย กลยุทธ์ - วิธีการ	ยุทธศาสตร์กระทรวง/ ยุทธศาสตร์หน่วยงาน	กลยุทธ์ - วิธีการ (กรม)
05-05-000-000	<p>เป้าหมายเชิงนโยบาย :</p> <p>5.5 (1) ทุกภาคส่วนมีส่วนร่วมในการจัดการทรัพยากรธรรมชาติและสิ่งแวดล้อม</p> <p>กลยุทธ์-วิธีการ :</p> <p>- สร้างความเข้มแข็งให้แก่องค์กร ภาคี และเครือข่ายภายนอก เพื่อระดมความร่วมมือในการคุ้มครองและฟื้นฟูทรัพยากรธรรมชาติและสิ่งแวดล้อม</p>	<p>ยุทธศาสตร์กระทรวง :</p> <p>- พัฒนาและปรับปรุงเครื่องมือกลไกการบริหารจัดการทรัพยากรธรรมชาติและสิ่งแวดล้อมให้มีประสิทธิภาพ</p> <p>ยุทธศาสตร์หน่วยงาน :</p> <ol style="list-style-type: none"> <li>พัฒนากระบวนการทำงาน และเครื่องมือเพื่อให้การบริหารงาน และการบริการของกระทรวงมีประสิทธิภาพและเกิดประสิทธิผล</li> <li>พัฒนาบุคลากรและส่งเสริมการเพิ่มองค์ความรู้ตามหลักการบริหารจัดการบ้านเมืองที่ดี</li> <li>พัฒนาระบบเทคโนโลยีสารสนเทศเพื่อการบริหารจัดการทรัพยากรธรรมชาติและสิ่งแวดล้อม</li> <li>พัฒนาประสิทธิภาพติดตามเฝ้าระวัง คุ้มครอง อนุรักษ์ ทรัพยากรธรรมชาติและสิ่งแวดล้อม</li> <li>ส่งเสริมความร่วมมือและสร้างเครือข่ายการอนุรักษ์ ฟื้นฟู เฝ้าระวัง ดูแล รักษา ติดตาม กำกับ ตรวจสอบทรัพยากรธรรมชาติและสิ่งแวดล้อมในทุกระดับ</li> </ol>	<p>- ส่งเสริมการมีส่วนร่วมในการบริหารจัดการทรัพยากรธรรมชาติและสิ่งแวดล้อมและพัฒนาองค์ความรู้ ศักยภาพคนในทุกภาคส่วน พร้อมปรับปรุง พัฒนาและรวมทั้งระบบความร่วมมือกับต่างประเทศ ให้เหมาะสมและทันสมัย</p>



หน่วยงาน : สำนักงานปลัดกระทรวงทรัพยากรธรรมชาติและสิ่งแวดล้อม

วิสัยทัศน์ : มุ่งมั่นอำนวยความสะดวก ให้เกิดการบริหารจัดการทรัพยากรธรรมชาติและสิ่งแวดล้อมเพื่อประชาชน

- พันธกิจ :
1. อำนวยความสะดวกให้เกิดการประสานงานและสนับสนุนให้เกิดกระบวนการในการกำหนดนโยบาย ยุทธศาสตร์ การจัดทำแผนปฏิบัติราชการและงบประมาณ
  2. ติดตามตรวจสอบและประเมินผลการดำเนินงานอย่างมีประสิทธิภาพและประสิทธิผล
  3. ประสานความร่วมมือในการดำเนินงาน การป้องกันและการแก้ไขปัญหาด้านทรัพยากรธรรมชาติและสิ่งแวดล้อมทุกระดับ
  4. พัฒนาระบบสารสนเทศและเครือข่ายคอมพิวเตอร์และการสื่อสารสำหรับการบริหารจัดการการตัดสินใจและการบริการประชาชน

แผนการบริหารราชการแผ่นดิน	เป้าหมายการให้บริการกระทรวง/ เป้าหมายการให้บริการหน่วยงาน	กลยุทธ์/ วิธีดำเนินการที่กำหนดในแผนบริหารราชการแผ่นดิน
<p><b>นโยบายที่ 5</b> นโยบายที่ดิน ทรัพยากรธรรมชาติและสิ่งแวดล้อม</p> <p>ประเด็นนโยบายที่ 5.5 ส่งเสริมและสร้างความตระหนักและจิตสำนึกทางด้านทรัพยากรธรรมชาติและสิ่งแวดล้อม</p> <p>เป้าหมายเชิงนโยบาย : 5.5(1) ทุกภาคส่วนมีส่วนร่วมในการจัดการทรัพยากรธรรมชาติและสิ่งแวดล้อม</p>	<p><b>เป้าหมายการให้บริการกระทรวง :</b></p> <p>- ทุกภาคส่วนสามารถนำกลไกไปใช้ในการบริหารจัดการทรัพยากรธรรมชาติและสิ่งแวดล้อมได้อย่างมีประสิทธิภาพ</p> <p><b>เป้าหมายการให้บริการหน่วยงาน :</b></p> <p>- ทุกภาคส่วนได้รับประโยชน์จากการบริหารและอำนวยความสะดวกอย่างเท่าเทียม</p>	<p>- สร้างความเข้มแข็งให้แก่องค์กร ภาคิ และเครือข่ายภายนอกเพื่อระดมความร่วมมือในการคุ้มครองและฟื้นฟูทรัพยากรธรรมชาติและสิ่งแวดล้อม</p>

แผนปฏิบัติการ 4 ปี พ.ศ. 2555-2558

กรม : สำนักงานปลัดกระทรวงทรัพยากรธรรมชาติและสิ่งแวดล้อม

หน่วย : ล้านบาท (ทศนิยม 4 ตำแหน่ง)

รหัสอ้างอิง	เป้าหมายเชิงนโยบาย กลยุทธ์ - วิธีการ	เป้าหมายการให้บริการกระทรวง/ เป้าหมายการให้บริการหน่วยงาน ผลลัพธ์/โครงการ	ค่าเป้าหมายของตัวชี้วัด					ปีงบประมาณ 2554			ปีงบประมาณ 2555			ปีงบประมาณ 2556			ปีงบประมาณ 2557			ปีงบประมาณ 2558			ปีงบประมาณ 2555-2558			หน่วยงาน รับผิดชอบ	
			หน่วยนับ	54	55	56	57	58	งปม.	นอก งปม.	รวม	งปม.	นอก งปม.	รวม	งปม.	นอก งปม.	รวม	งปม.	นอก งปม.	รวม	งปม.	นอก งปม.	รวม	งปม.	นอก งปม.		รวม
05-05-00-00	รวมทั้งสิ้น							1,264.9943	-	1,264.9943	1,379.7390	-	1,379.7390	1,170.7446	-	1,170.7446	1,133.6516	-	1,133.6516	1,184.4330	-	1,184.4330	4,868.5682	-	4,868.5682		
	<b>เป้าหมายเชิงนโยบาย :</b> 5.5(1) ทุกภาคส่วนมีส่วนร่วมในการ จัดการทรัพยากรธรรมชาติและสิ่งแวดล้อม							1,264.9943	-	1,264.9943	1,379.7390	-	1,379.7390	1,170.7446	-	1,170.7446	1,133.6516	-	1,133.6516	1,184.4330	-	1,184.4330	4,868.5682	-	4,868.5682	สำนักงาน ปลัดกระทรวง ทรัพยากร ธรรมชาติและ สิ่งแวดล้อม	
	<b>กลยุทธ์-วิธีการ:</b> - สร้างความเข้มแข็งให้แก่องค์กร ภาครัฐ และเครือข่ายภายนอกเพื่อระดม ความร่วมมือในการคุ้มครองและฟื้นฟู ทรัพยากรธรรมชาติและสิ่งแวดล้อม	<b>เป้าหมายการให้บริการกระทรวง :</b> ทุกภาคส่วนสามารถนำกลไกไปใช้ในการบริหารจัดการ ทรัพยากรธรรมชาติและสิ่งแวดล้อมได้อย่างมีประสิทธิภาพ <<ตัวชี้วัดเชิงปริมาณ : จำนวนหน่วยงานภาครัฐและ ภาคประชาชนที่ได้รับการบริหารและอำนวยความสะดวก>>	หน่วยงาน	108	108	108	108	108		1,264.9943	-	1,264.9943	1,379.7390	-	1,379.7390	1,170.7446	-	1,170.7446	1,133.6516	-	1,133.6516	1,184.4330	-	1,184.4330	4,868.5682	-	4,868.5682
		<b>เป้าหมายการให้บริการหน่วยงาน :</b> ทุกภาคส่วนได้รับประโยชน์จากการบริหารและอำนวยความสะดวก อย่างเท่าเทียม <<ตัวชี้วัดเชิงปริมาณ : จำนวนหน่วยงานภาครัฐและ ภาคประชาชนที่ได้รับการบริหารและอำนวยความสะดวก>> <<ตัวชี้วัดเชิงคุณภาพ : ร้อยละของระบบอำนวยความสะดวก และระบบบริหารที่มีคุณภาพตามเกณฑ์ที่กำหนด>>	หน่วยงาน	108	108	108	108	108																			
		<b>ผลลัพธ์ :</b> ระบบอำนวยความสะดวกและการบริหารจัดการ ทรัพยากรธรรมชาติและสิ่งแวดล้อม	ร้อยละ	80	80	80	80	80		1,264.9943	-	1,264.9943	1,379.7390	-	1,379.7390	1,170.7446	-	1,170.7446	1,133.6516	-	1,133.6516	1,184.4330	-	1,184.4330	4,868.5682	-	4,868.5682
	<b>ภารกิจพื้นฐาน</b>	<b>เป้าหมายการให้บริการกระทรวง :</b> ทุกภาคส่วนสามารถนำกลไกไปใช้ในการบริหารจัดการ ทรัพยากรธรรมชาติและสิ่งแวดล้อมได้อย่างมีประสิทธิภาพ <<ตัวชี้วัดเชิงปริมาณ : จำนวนหน่วยงานภาครัฐและ ภาคประชาชนที่ได้รับการบริหารและอำนวยความสะดวก>>	หน่วยงาน	108	108	108	108	108		243.8915	-	243.8915	393.8656	-	393.8656	236.2287	-	236.2287	242.3526	-	242.3526	248.8440	-	248.8440	1,121.2909	-	1,121.2909
		<b>เป้าหมายการให้บริการหน่วยงาน :</b> ทุกภาคส่วนได้รับประโยชน์จากการบริหารและอำนวยความสะดวก อย่างเท่าเทียม <<ตัวชี้วัดเชิงปริมาณ : จำนวนหน่วยงานภาครัฐและ ภาคประชาชนที่ได้รับการบริหารและอำนวยความสะดวก>> <<ตัวชี้วัดเชิงคุณภาพ : ร้อยละของระบบอำนวยความสะดวกและ ระบบบริหารที่มีคุณภาพตามเกณฑ์ที่กำหนด>>	หน่วยงาน	108	108	108	108	108																			
		<b>ผลลัพธ์/โครงการ :</b> ระบบอำนวยความสะดวกและการบริหารจัดการ ทรัพยากรธรรมชาติและสิ่งแวดล้อม	ร้อยละ	80	80	80	80	80		243.8915	-	243.8915	393.8656	-	393.8656	236.2287	-	236.2287	242.3526	-	242.3526	248.8440	-	248.8440	1,121.2909	-	1,121.2909
		<b>กิจกรรม :</b> สนับสนุนการดำเนินงานตามยุทธศาสตร์							243.8915	-	243.8915	393.8656	-	393.8656	236.2287	-	236.2287	242.3526	-	242.3526	248.8440	-	248.8440	1,121.2909	-	1,121.2909	

รหัสอ้างอิง	เป้าหมายเชิงนโยบาย กลยุทธ์ - วิธีการ	เป้าหมายการให้บริการกระทรวง/ เป้าหมายการให้บริการหน่วยงาน ผลผลิต/โครงการ	ค่าเป้าหมายของตัวชี้วัด					ปีงบประมาณ 2554			ปีงบประมาณ 2555			ปีงบประมาณ 2556			ปีงบประมาณ 2557			ปีงบประมาณ 2558			ปีงบประมาณ 2555-2558			หน่วยงาน รับผิดชอบ		
			หน่วยนับ	54	55	56	57	58	งปม.	นอก งปม.	รวม	งปม.	นอก งปม.	รวม	งปม.	นอก งปม.	รวม	งปม.	นอก งปม.	รวม	งปม.	นอก งปม.	รวม	งปม.	นอก งปม.		รวม	
	<b>ภารกิจยุทธศาสตร์</b>	<b>เป้าหมายการให้บริการกระทรวง :</b>							1,021.1028	-	1,021.1028	985.8734	-	985.8734	934.5159	-	934.5159	891.2990	-	891.2990	935.5890	-	935.5890	3,747.2773	-	3,747.2773	สำนักงาน ปลัดกระทรวง ทรัพยากร ธรรมชาติและ สิ่งแวดล้อม	
ทุกภาคส่วนสามารถนำกลไกไปใช้ในการบริหารจัดการ ทรัพยากรธรรมชาติและสิ่งแวดล้อมได้อย่างมีประสิทธิภาพ								1,021.1028	-	1,021.1028	985.8734	-	985.8734	934.5159	-	934.5159	891.2990	-	891.2990	935.5890	-	935.5890	3,747.2773	-	3,747.2773			
<<ตัวชี้วัดเชิงปริมาณ : จำนวนหน่วยงานภาครัฐและ ภาคประชาชนที่ได้รับการบริหารและอำนวยความสะดวก>>		หน่วยงาน	108	108	108	108	108																					
<b>เป้าหมายการให้บริการหน่วยงาน :</b>									1,021.1028	-	1,021.1028	985.8734	-	985.8734	934.5159	-	934.5159	891.2990	-	891.2990	935.5890	-	935.5890	3,747.2773	-	3,747.2773		
ทุกภาคส่วนได้รับประโยชน์จากการบริหารและอำนวยความสะดวก อย่างเท่าเทียม																												
<<ตัวชี้วัดเชิงปริมาณ : จำนวนหน่วยงานภาครัฐและ ภาคประชาชนที่ได้รับการบริหารและอำนวยความสะดวก>>		หน่วยงาน	108	108	108	108	108																					
<b>ผลผลิต/โครงการ :</b> ระบบอำนวยความสะดวกและการบริหารจัดการ ทรัพยากรธรรมชาติและสิ่งแวดล้อม	ร้อยละ	80	80	80	80	80																						
<b>กิจกรรม :</b> สนับสนุนการบริหารจัดการทรัพยากรธรรมชาติและ สิ่งแวดล้อม								1,021.1028	-	1,021.1028	985.8734	-	985.8734	934.5159	-	934.5159	891.2990	-	891.2990	935.5890	-	935.5890	3,747.2773	-	3,747.2773			

แผนปฏิบัติการ 4 ปี พ.ศ. 2555-2558  
กรม : สำนักงานปลัดกระทรวงทรัพยากรธรรมชาติและสิ่งแวดล้อม

นโยบายที่ : นโยบายที่ดิน ทรัพยากรธรรมชาติและสิ่งแวดล้อม

ประเด็นนโยบายที่ : 5.5 ส่งเสริมและสร้างความตระหนักและจิตสำนึกทางด้านทรัพยากรธรรมชาติและสิ่งแวดล้อม

หน่วย : ล้านบาท (ทศนิยม 4 ตำแหน่ง)

รายการ	เป้าหมายการให้บริการกระทรวง/ เป้าหมายการให้บริการหน่วยงาน ผลผลิต/โครงการ	ตัวชี้วัด	ค่าเป้าหมายของตัวชี้วัด					ปีงบประมาณ 2554			ปีงบประมาณ 2555			ปีงบประมาณ 2556			ปีงบประมาณ 2557			ปีงบประมาณ 2558			ปีงบประมาณ 2555-2558			หน่วยงาน รับผิดชอบ	
			หน่วยนับ	54	55	56	57	58	จ.บ.	น.ก.	รวม	จ.บ.	น.ก.	รวม	จ.บ.	น.ก.	รวม	จ.บ.	น.ก.	รวม	จ.บ.	น.ก.	รวม	จ.บ.	น.ก.		รวม
<b>รวมทั้งสิ้น</b>									1,264.9943	-	1,264.9943	1,379.7390	-	1,379.7390	1,170.7446	-	1,170.7446	1,133.6516	-	1,133.6516	1,184.4330	-	1,184.4330	4,868.5682	-	4,868.5682	
<b>เป้าหมายเชิงนโยบาย :</b> 5.5 (1) ทุกภาคส่วนมีส่วนร่วม ในการจัดการทรัพยากรธรรมชาติและ สิ่งแวดล้อม									1,264.9943	-	1,264.9943	1,379.7390	-	1,379.7390	1,170.7446	-	1,170.7446	1,133.6516	-	1,133.6516	1,184.4330	-	1,184.4330	4,868.5682	-	4,868.5682	สำนักงานปลัด กระทรวง ทรัพยากร ธรรมชาติและ สิ่งแวดล้อม
<b>ภารกิจพื้นฐาน</b>	<b>เป้าหมายการให้บริการกระทรวง :</b> ทุกภาคส่วนสามารถนำกลไกไปใช้ในการบริหารจัดการ ทรัพยากรธรรมชาติและสิ่งแวดล้อมได้อย่างมีประสิทธิภาพ	<<ตัวชี้วัดเชิงปริมาณ : จำนวนหน่วยงานภาครัฐและ ภาคประชาชนที่ได้รับการบริหารและอำนวยความสะดวก>>	หน่วยงาน	108	108	108	108	108	243.8915	-	243.8915	393.8656	-	393.8656	236.2287	-	236.2287	242.3526	-	242.3526	248.8440	-	248.8440	1,121.2909	-	1,121.2909	
	<b>เป้าหมายการให้บริการหน่วยงาน :</b> ทุกภาคส่วนได้รับประโยชน์จากการบริหารและอำนวยความสะดวก อย่างเท่าเทียม	<<ตัวชี้วัดเชิงปริมาณ : จำนวนหน่วยงานภาครัฐและ ภาคประชาชนที่ได้รับการบริหารและอำนวยความสะดวก>>	หน่วยงาน	108	108	108	108	108	243.8915	-	243.8915	393.8656	-	393.8656	236.2287	-	236.2287	242.3526	-	242.3526	248.8440	-	248.8440	1,121.2909	-	1,121.2909	
	<b>ผลผลิต/โครงการ :</b> ระบบอำนาจการและการบริหารจัดการทรัพยากร ธรรมชาติและสิ่งแวดล้อม	<<ตัวชี้วัดเชิงคุณภาพ : ร้อยละของระบบอำนาจการ และระบบบริหารที่มีคุณภาพตามเกณฑ์ที่กำหนด>>	ร้อยละ	80	80	80	80	80	243.8915	-	243.8915	393.8656	-	393.8656	236.2287	-	236.2287	242.3526	-	242.3526	248.8440	-	248.8440	1,121.2909	-	1,121.2909	
	<b>กิจกรรม :</b> สนับสนุนการดำเนินงานตามยุทธศาสตร์								243.8915	-	243.8915	393.8656	-	393.8656	236.2287	-	236.2287	242.3526	-	242.3526	248.8440	-	248.8440	1,121.2909	-	1,121.2909	
<b>ภารกิจยุทธศาสตร์</b>									1,021.1028	-	1,021.1028	985.8734	-	985.8734	934.5159	-	934.5159	891.2990	-	891.2990	935.5890	-	935.5890	3,747.2773	-	3,747.2773	
	<b>เป้าหมายการให้บริการกระทรวง :</b> ทุกภาคส่วนสามารถนำกลไกไปใช้ในการบริหารจัดการ ทรัพยากรธรรมชาติและสิ่งแวดล้อมได้อย่างมีประสิทธิภาพ	<<ตัวชี้วัดเชิงปริมาณ : จำนวนหน่วยงานภาครัฐและ ภาคประชาชนที่ได้รับการบริหารและอำนวยความสะดวก>>	หน่วยงาน	108	108	108	108	108	1,021.1028	-	1,021.1028	985.8734	-	985.8734	934.5159	-	934.5159	891.2990	-	891.2990	935.5890	-	935.5890	3,747.2773	-	3,747.2773	
	<b>เป้าหมายการให้บริการหน่วยงาน :</b> ทุกภาคส่วนได้รับประโยชน์จากการบริหารและอำนวยความสะดวก อย่างเท่าเทียม	<<ตัวชี้วัดเชิงปริมาณ : จำนวนหน่วยงานภาครัฐและ ภาคประชาชนที่ได้รับการบริหารและอำนวยความสะดวก>>	หน่วยงาน	108	108	108	108	108	1,021.1028	-	1,021.1028	985.8734	-	985.8734	934.5159	-	934.5159	891.2990	-	891.2990	935.5890	-	935.5890	3,747.2773	-	3,747.2773	
	<b>ผลผลิต/โครงการ :</b> ระบบอำนาจการและการบริหารจัดการทรัพยากร ธรรมชาติและสิ่งแวดล้อม	<<ตัวชี้วัดเชิงคุณภาพ : ร้อยละของระบบอำนาจการ และระบบบริหารที่มีคุณภาพตามเกณฑ์ที่กำหนด>>	ร้อยละ	80	80	80	80	80	1,021.1028	-	1,021.1028	985.8734	-	985.8734	934.5159	-	934.5159	891.2990	-	891.2990	935.5890	-	935.5890	3,747.2773	-	3,747.2773	
	<b>กิจกรรม :</b> สนับสนุนการบริหารจัดการทรัพยากรธรรมชาติและ สิ่งแวดล้อม								1,021.1028	-	1,021.1028	985.8734	-	985.8734	934.5159	-	934.5159	891.2990	-	891.2990	935.5890	-	935.5890	3,747.2773	-	3,747.2773	

แผนปฏิบัติการ 4 ปี (พ.ศ. 2555 - 2558)

กรม : สำนักงานปลัดกระทรวงทรัพยากรธรรมชาติและสิ่งแวดล้อม

หน่วย : ล้านบาท (ทศนิยม 4 ตำแหน่ง)

รายการ	ค่าเป้าหมายของตัวชี้วัด					ปีงบประมาณ 2554			ปีงบประมาณ 2555			ปีงบประมาณ 2556			ปีงบประมาณ 2557			ปีงบประมาณ 2558			ปีงบประมาณ 55-58			หน่วยงาน รับผิดชอบ	
	หน่วยนับ	54	55	56	57	58	งปม.	นอก งปม.	รวม	งปม.	นอก งปม.	รวม	งปม.	นอก งปม.	รวม	งปม.	นอก งปม.	รวม	งปม.	นอก งปม.	รวม	งปม.	นอก งปม.		รวม
<b>รวมทั้งสิ้น</b>							1,264.9943	-		1,379.7390	-	1,379.7390	1,170.7446	-	1,170.7446	1,133.6516	-	1,133.6516	1,184.4330	-	1,184.4330	4,868.5682	-	4,868.5682	
<b>นโยบายที่ 5 : นโยบายที่ดิน ทรัพยากรธรรมชาติและสิ่งแวดล้อม</b>							1,294.9043	-	1,294.9043	1,379.7390	-	1,379.7390	1,170.7446	-	1,170.7446	1,133.6516	-	1,133.6516	1,184.4330	-	1,184.4330	4,868.5682	-	4,868.5682	สำนักงาน ปลัดกระทรวง ทรัพยากรธรรมชาติและ สิ่งแวดล้อม
<b>ประเด็นนโยบายที่ 5.5 : ส่งเสริมและสร้างความตระหนักและจิตสำนึก ทางด้านทรัพยากรธรรมชาติและสิ่งแวดล้อม</b>							1,264.9043	-	1,264.9043	1,379.7390	-	1,379.7390	1,170.7446	-	1,170.7446	1,133.6516	-	1,133.6516	1,184.4330	-	1,184.4330	4,868.5682	-	4,868.5682	
<b>ภารกิจพื้นฐาน</b>							243.8915	-	243.8915	393.8656	-	393.8656	236.2287	-	236.2287	242.3526	-	242.3526	248.8440	-	248.8440	1,121.2909	-	1,121.2909	
<b>เป้าหมายการให้บริการกระทรวง : ทุกภาคส่วนสามารถนำกลไกไปใช้ ในการบริหารจัดการทรัพยากรธรรมชาติและสิ่งแวดล้อมได้อย่างมี ประสิทธิภาพ</b>							243.8915	-	243.8915	393.8656	-	393.8656	236.2287	-	236.2287	242.3526	-	242.3526	248.8440	-	248.8440	1,121.2909	-	1,121.2909	
<<ตัวชี้วัดเชิงปริมาณ : จำนวนหน่วยงานภาครัฐและภาคประชาชน ที่ได้รับการบริหารและอำนวยความสะดวก>>	หน่วยงาน	108	108	108	108	108																			
<b>เป้าหมายการให้บริการหน่วยงาน : ทุกภาคส่วนได้รับประโยชน์จากการ บริหารและอำนวยความสะดวกอย่างเท่าเทียม</b>							243.8915	-	243.8915	393.8656	-	393.8656	236.2287	-	236.2287	242.3526	-	242.3526	248.8440	-	248.8440	1,121.2909	-	1,121.2909	
<<ตัวชี้วัดเชิงปริมาณ : จำนวนหน่วยงานภาครัฐและประชาชนที่ได้รับการ บริหารและอำนวยความสะดวก>>	หน่วยงาน	108	108	108	108	108																			
<<ตัวชี้วัดเชิงคุณภาพ : ร้อยละของระบบอำนวยความสะดวกและระบบบริหารที่มี คุณภาพตามเกณฑ์ที่กำหนด>>	ร้อยละ	80	80	80	80	80																			
<b>ผลผลิต/โครงการ : ระบบอำนวยความสะดวกการบริหารจัดการทรัพยากร ธรรมชาติและสิ่งแวดล้อม</b>							243.8915	-	243.8915	393.8656	-	393.8656	236.2287	-	236.2287	242.3526	-	242.3526	248.8440	-	248.8440	1,121.2909	-	1,121.2909	
<<ตัวชี้วัดเชิงปริมาณ : จำนวนระบบอำนวยความสะดวกและการบริหารจัดการ ทรัพยากรธรรมชาติและสิ่งแวดล้อม>>	ระบบ	25	34	34	34	34																			
<<ตัวชี้วัดเชิงคุณภาพ : ร้อยละของระบบอำนวยความสะดวกและระบบบริหาร ที่มีคุณภาพตามเกณฑ์ที่กำหนด>>	ร้อยละ	80	80	80	80	80																			
<<ตัวชี้วัดเชิงเวลา : ระยะเวลาในการดำเนินงานอำนวยความสะดวกและ การบริหารจัดการทรัพยากรธรรมชาติและสิ่งแวดล้อม>>	เดือน	12	12	12	12	12																			
<<ตัวชี้วัดเชิงต้นทุน : ต้นทุนผลผลิตในการดำเนินงานอำนวยความสะดวกและ การบริหารจัดการทรัพยากรธรรมชาติและสิ่งแวดล้อม>>	ล้านบาท	1,264.90	1,379.74	1,170.74	1,133.65	1,184.43																			
<b>กิจกรรมหลัก : สนับสนุนการดำเนินงานตามยุทธศาสตร์</b>							243.8915	-	243.8915	393.8656	-	393.8656	236.2287	-	236.2287	242.3526	-	242.3526	248.8440	-	248.8440	1,121.2909	-	1,121.2909	
<<ตัวชี้วัด : จำนวนระบบอำนวยความสะดวกและการบริหารจัดการทรัพยากร ธรรมชาติและสิ่งแวดล้อม>>	ระบบ	16	23	23	23	23																			
<b>ภารกิจยุทธศาสตร์</b>							1,021.1028	-	1,021.1028	985.8734	-	985.8734	934.5159	-	934.5159	891.2990	-	891.2990	935.5890	-	935.5890	3,747.2773	-	3,747.2773	
<b>เป้าหมายการให้บริการกระทรวง : ทุกภาคส่วนสามารถนำกลไกไปใช้ ในการบริหารจัดการทรัพยากรธรรมชาติและสิ่งแวดล้อมได้อย่างมี ประสิทธิภาพ</b>							1,021.1028	-	1,021.1028	985.8734	-	985.8734	934.5159	-	934.5159	891.2990	-	891.2990	935.5890	-	935.5890	3,747.2773	-	3,747.2773	
<<ตัวชี้วัดเชิงปริมาณ : จำนวนหน่วยงานภาครัฐและภาคประชาชนที่ได้รับ การบริหารและอำนวยความสะดวก>>	หน่วยงาน	108	108	108	108	108																			

รายการ	ค่าเป้าหมายของตัวชี้วัด						ปีงบประมาณ 2554			ปีงบประมาณ 2555			ปีงบประมาณ 2556			ปีงบประมาณ 2557			ปีงบประมาณ 2558			ปีงบประมาณ 55-58			หน่วยงาน รับผิดชอบ	
	หน่วยนับ	54	55	56	57	58	งปม.	นอก งปม.	รวม	งปม.	นอก งปม.	รวม	งปม.	นอก งปม.	รวม	งปม.	นอก งปม.	รวม	งปม.	นอก งปม.	รวม	งปม.	นอก งปม.	รวม		
<b>เป้าหมายการให้บริการหน่วยงาน</b> : ทุกภาคส่วนได้รับประโยชน์จากการบริหารและอำนวยความสะดวก							1,021.1028	-	1,021.1028	985.8734	-	985.8734	934.5159	-	934.5159	891.2990	-	891.2990	935.5890	-	935.5890	3,747.2773	-	3,747.2773		
<<ตัวชี้วัดเชิงปริมาณ : จำนวนหน่วยงานภาครัฐและประชาชนที่ได้รับการบริหารและอำนวยความสะดวก	หน่วยงาน	108	108	108	108	108																				
<<ตัวชี้วัดเชิงคุณภาพ : ร้อยละของระบบอำนวยความสะดวกและระบบบริหารที่มีคุณภาพตามเกณฑ์ที่กำหนด	ร้อยละ	80	80	80	80	80																				
<b>ผลผลิต/โครงการ</b> : ระบบอำนวยความสะดวกและการบริหารจัดการทรัพยากรธรรมชาติและสิ่งแวดล้อม							1,021.1028	-	1,021.1028	985.8734	-	985.8734	934.5159	-	934.5159	891.2990	-	891.2990	935.5890	-	935.5890	3,747.2773	-	3,747.2773		
<<ตัวชี้วัดเชิงปริมาณ : จำนวนระบบอำนวยความสะดวกและการบริหารจัดการทรัพยากรธรรมชาติและสิ่งแวดล้อม	ระบบ	25	34	34	34	34																				
<<ตัวชี้วัดเชิงคุณภาพ : ร้อยละของระบบอำนวยความสะดวกและระบบบริหารที่มีคุณภาพตามเกณฑ์ที่กำหนด	ร้อยละ	80	80	80	80	80																				
<<ตัวชี้วัดเชิงเวลา : ระยะเวลาในการดำเนินงานอำนวยความสะดวกการบริหารจัดการทรัพยากรธรรมชาติและสิ่งแวดล้อม	เดือน	12	12	12	12	12																				
<<ตัวชี้วัดเชิงต้นทุน : ต้นทุนผลผลิตในการดำเนินงานอำนวยความสะดวกการบริหารจัดการทรัพยากรธรรมชาติและสิ่งแวดล้อม	ล้านบาท	1,264.90	1,379.74	1,170.74	1,133.65	1,184.43																				
<b>กิจกรรมหลัก : สนับสนุนการบริหารจัดการทรัพยากรธรรมชาติและสิ่งแวดล้อม</b>							1,021.1028	-	1,021.1028	985.8734	-	985.8734	934.5159	-	934.5159	891.2990	-	891.2990	935.5890	-	935.5890	3,747.2773	-	3,747.2773		
<<ตัวชี้วัด : จำนวนประชาชนที่มีส่วนร่วมในการเฝ้าระวังคุณภาพสิ่งแวดล้อมพื้นดินและน้ำ	คน	500	510	510	510	510																				
<<ตัวชี้วัด : จำนวนพื้นที่ที่ได้รับการแก้ไขปัญหาออกควันและไฟป่า	จังหวัด/ภาค	8/3	8/3	8/3	8/3	8/3																				
<<ตัวชี้วัด : จำนวนระบบอำนวยความสะดวกและการบริหารจัดการทรัพยากรธรรมชาติและสิ่งแวดล้อม	ระบบ	9	11	11	11	11																				



แผนปฏิบัติการ ๔ ปี

(พ.ศ. ๒๕๕๕ - ๒๕๕๘)

สำนักงานนโยบายและแผน

ทรัพยากรธรรมชาติและสิ่งแวดล้อม





## แผนปฏิบัติการสี่ปี (พ.ศ. ๒๕๕๕ – ๒๕๕๘) สำนักงานนโยบายและแผนทรัพยากรธรรมชาติและสิ่งแวดล้อม

### วิสัยทัศน์ :

เป็นหน่วยงานหลักในการกำหนดและขับเคลื่อนนโยบายและแผนบริหารจัดการทรัพยากรธรรมชาติและสิ่งแวดล้อมที่ได้รับความเชื่อมั่นจากทุกภาคส่วน เพื่อนำไปสู่การพัฒนาที่ยั่งยืน

### พันธกิจ :

จัดทำนโยบายและแผนแบบบูรณาการ เสนอแนะมาตรการและกลไกในการบริหารจัดการทรัพยากรธรรมชาติและสิ่งแวดล้อม รวมทั้งการประสานเพื่อนำไปสู่การปฏิบัติ เพื่อตอบสนองต่อภารกิจตามแนวนโยบายในรัฐธรรมนูญ นโยบายรัฐบาล แผนการบริหารราชการแผ่นดินพระราชบัญญัติส่งเสริมและรักษาคุณภาพสิ่งแวดล้อม ยุทธศาสตร์ชาติและยุทธศาสตร์กระทรวงทรัพยากรธรรมชาติและสิ่งแวดล้อม

### ค่านิยม :

“NATURE”

N: Networking มุ่งเน้นการสร้างเครือข่าย

A: Awakening Knowledge จิตใจใฝ่รู้ หมั่นพัฒนาคน

T: Team Working กระตือรือร้นทำงานเป็นทีม

U: Uncovering ไม่ปกปิด เปิดเผย โปร่งใส

R: Result-based Orientation มุ่งเป็นเลิศในผลการปฏิบัติงาน

E: Expertise มีความเชี่ยวชาญอย่างมืออาชีพ

### ประเด็นยุทธศาสตร์ :

๑. พัฒนาคุณภาพของนโยบาย แผนและมาตรการในการบริหารจัดการทรัพยากรธรรมชาติและสิ่งแวดล้อม ให้เป็นที่ยอมรับและนำไปสู่การพัฒนาที่ยั่งยืน

๒. เพิ่มศักยภาพในการรับรู้ ประสานสนับสนุน และสร้างเครือข่ายให้เอื้อต่อการนำนโยบาย แผนและมาตรการไปสู่การปฏิบัติที่เกิดประสิทธิผล

๓. เสริมสร้างและพัฒนาเครื่องมือและองค์ความรู้ที่เอื้อต่อการบริหารจัดการทรัพยากรธรรมชาติและสิ่งแวดล้อม ทั้งในระยะสั้นและระยะยาว



**เป้าประสงค์ :**

๑. มีการกำหนดและปรับปรุงนโยบาย แผนและมาตรการในการบริหารจัดการทรัพยากรธรรมชาติและสิ่งแวดล้อมที่ทันต่อเหตุการณ์ เป็นที่ยอมรับร่วมกัน สามารถนำไปปฏิบัติที่จะก่อให้เกิดผลในการพัฒนาประเทศอย่างยั่งยืน
๒. ทุกภาคส่วนที่เกี่ยวข้องรับรู้และเข้าใจในนโยบาย แผน และมาตรการการบริหารจัดการทรัพยากรธรรมชาติและสิ่งแวดล้อมที่จัดทำขึ้น และสามารถนำนโยบาย แผน และมาตรการไปปฏิบัติได้อย่างมีประสิทธิภาพและประสิทธิผล
๓. ทุกภาคส่วนที่เกี่ยวข้อง มีเครื่องมือและองค์ความรู้ที่ทันสมัยและเอื้อต่อการบริหารจัดการทรัพยากรธรรมชาติและสิ่งแวดล้อมอย่างยั่งยืน



### ประเด็นยุทธศาสตร์ที่ ๑

- พัฒนาคุณภาพของนโยบาย แผนและมาตรการในการบริหารจัดการทรัพยากรธรรมชาติและสิ่งแวดล้อม ให้เป็นที่ยอมรับและนำไปสู่การพัฒนาที่ยั่งยืน

### เป้าประสงค์ :

- มีการกำหนดและปรับปรุงนโยบาย แผนและมาตรการในการบริหารจัดการทรัพยากรธรรมชาติและสิ่งแวดล้อมที่ทันต่อเหตุการณ์ เป็นที่ยอมรับร่วมกัน สามารถนำไปปฏิบัติที่จะก่อให้เกิดผลในการพัฒนาประเทศอย่างยั่งยืน

### ตัวชี้วัดและเป้าหมาย :

ตัวชี้วัด	เป้าหมาย
๑. ร้อยละขององค์กรในกลุ่มเป้าหมาย ที่เข้ามามีส่วนร่วมในการจัดทำ และปรับปรุงนโยบาย แผน และมาตรการ	ไม่น้อยกว่าร้อยละ ๘๐
๒. นโยบาย แผน และมาตรการได้รับความเห็นชอบจาก คณะกรรมการสิ่งแวดล้อมแห่งชาติ คณะกรรมการที่เกี่ยวข้อง หรือคณะรัฐมนตรี	ร้อยละ ๘๐

### กลยุทธ์ :

๑. สร้างการมีส่วนร่วมของทุกภาคส่วนในการจัดทำและปรับปรุงนโยบาย แผน และมาตรการด้านการบริหารจัดการทรัพยากรธรรมชาติและสิ่งแวดล้อม
๒. เพิ่มศักยภาพและประสิทธิภาพของกระบวนการจัดทำและปรับปรุงนโยบาย แผน และมาตรการ เพื่อให้ครอบคลุมและเข้าถึงความต้องการของทุกภาคส่วน
๓. พัฒนาคุณภาพของระบบการติดตามประเมินผลการนำนโยบาย แผน และมาตรการไปปฏิบัติให้เกิดผลสัมฤทธิ์
๔. สร้างความเชื่อมั่นในนโยบาย แผน และมาตรการที่จัดทำขึ้น โดยเสนอขอความเห็นชอบจาก คณะกรรมการสิ่งแวดล้อมแห่งชาติ คณะกรรมการที่เกี่ยวข้อง หรือคณะรัฐมนตรี



**โครงการ/ผลผลิต/กิจกรรม :**

● **การจัดทำนโยบาย แผน และมาตรการด้านการบริหารจัดการทรัพยากรธรรมชาติและสิ่งแวดล้อมอย่างมีส่วนร่วม**

- โครงการจัดทำนโยบายและวิสัยทัศน์ระยะยาวในการบริหารจัดการทรัพยากรธรรมชาติและสิ่งแวดล้อมของประเทศ

- โครงการบูรณาการการจัดการทรัพยากรธรรมชาติและสิ่งแวดล้อมเชิงพื้นที่และรายสาขา

- โครงการจัดการสิ่งแวดล้อมชุมชน พื้นที่คุ้มครองสิ่งแวดล้อม และพื้นที่สีเขียว

- โครงการบริหารจัดการอนุรักษ์สิ่งแวดล้อมธรรมชาติ สิ่งแวดล้อมศิลปกรรม และมรดกโลก

- โครงการพัฒนาบริหารจัดการความหลากหลายทางชีวภาพ

- โครงการพัฒนาคุณภาพน้ำทะเลสาบสงขลา

- โครงการจัดทำแผนแม่บทรองรับการเปลี่ยนแปลงสภาพภูมิอากาศ พ.ศ. ๒๕๕๔ – ๒๕๙๓

- โครงการจัดทำยุทธศาสตร์แห่งชาติว่าด้วยการจัดการการเปลี่ยนแปลงสภาพภูมิอากาศ ฉบับที่ ๒

พ.ศ. ๒๕๕๖ – ๒๕๖๐

● **การพัฒนาและเพิ่มประสิทธิภาพนโยบาย แผน และมาตรการในการบริหารจัดการทรัพยากรธรรมชาติและสิ่งแวดล้อม**

- โครงการเพิ่มประสิทธิภาพการจัดทำแผนปฏิบัติการเพื่อการจัดการสิ่งแวดล้อมในระดับจังหวัด

- โครงการพัฒนาและเพิ่มประสิทธิภาพระบบการวิเคราะห์และประเมินผลกระทบสิ่งแวดล้อม

- โครงการเพิ่มประสิทธิภาพการบริหารจัดการที่ดิน

- โครงการพัฒนาระบบสารสนเทศเพื่อการจัดการทรัพยากรธรรมชาติและสิ่งแวดล้อม

● **การติดตามประเมินผล และการรายงานสถานการณ์สิ่งแวดล้อมของประเทศ**

- โครงการติดตามประเมินผลสถานการณ์คุณภาพสิ่งแวดล้อมของประเทศ

**หน่วยงานรับผิดชอบ :**

ส่วนราชการ

- สำนักงานนโยบายและแผนทรัพยากรธรรมชาติและสิ่งแวดล้อม



**ประเด็นยุทธศาสตร์ที่ ๒**

- เพิ่มศักยภาพในการรับรู้ ประสานสนับสนุน และสร้างเครือข่ายให้เอื้อต่อการนำนโยบาย แผนและมาตรการไปสู่การปฏิบัติที่เกิดประสิทธิผล

**เป้าประสงค์ :**

- ทุกภาคส่วนที่เกี่ยวข้องรับรู้และเข้าใจในนโยบาย แผน และมาตรการการบริหารจัดการทรัพยากรธรรมชาติและสิ่งแวดล้อมที่จัดทำขึ้น และสามารถนำนโยบาย แผน และมาตรการไปปฏิบัติได้อย่างมีประสิทธิภาพและประสิทธิผล

**ตัวชี้วัดและเป้าหมาย :**

ตัวชี้วัด	เป้าหมาย
๑. ร้อยละขององค์กรในกลุ่มเป้าหมาย ที่รับรู้ นโยบาย แผน และ มาตรการ	ไม่น้อยกว่าร้อยละ ๙๐
๒. ร้อยละขององค์กรในกลุ่มเป้าหมาย นำนโยบาย แผน และ มาตรการไปปฏิบัติจนเกิดผลสัมฤทธิ์	ไม่น้อยกว่าร้อยละ ๗๐

**กลยุทธ์ :**

๑. สร้างเสริมความเข้าใจในนโยบาย แผน และมาตรการของบุคลากร สผ. เพื่อสามารถถ่ายทอดนโยบาย แผน และมาตรการได้อย่างถูกต้องและชัดเจน
๒. ส่งเสริมและสนับสนุนให้ทุกภาคส่วนที่เกี่ยวข้อง สามารถดำเนินการตามนโยบาย แผน และ มาตรการบริหารจัดการทรัพยากรธรรมชาติและสิ่งแวดล้อมให้บรรลุผลสัมฤทธิ์ โดยเฉพาะคณะกรรมการชุดต่างๆ ของ สผ.
๓. เสริมสร้างศักยภาพการบริหารกองทุนสิ่งแวดล้อม เพื่อให้เกิดความคล่องตัวและเอื้อต่อการบรรลุผลสัมฤทธิ์ของนโยบาย และแผน
๔. เพิ่มศักยภาพในการประสานและสนับสนุนกับทุกภาคส่วนที่เกี่ยวข้อง ในการจัดทำและปรับปรุงนโยบาย แผน และมาตรการ อย่างบูรณาการและต่อเนื่อง
๕. สร้างเสริมความเข้าใจในนโยบาย แผน และมาตรการของบุคลากร สผ. เพื่อสามารถถ่ายทอดนโยบาย แผน และมาตรการได้อย่างถูกต้องและชัดเจน



**โครงการ/ผลผลิต/กิจกรรม :**

- การสนับสนุนการดำเนินการและติดตามนโยบาย แผน และมาตรการบริหารจัดการ  
ทรัพยากรธรรมชาติและสิ่งแวดล้อม
  - โครงการขับเคลื่อนนโยบายและแผนการส่งเสริมและรักษาคุณภาพสิ่งแวดล้อมแห่งชาติ
  - โครงการดำเนินงานประสานเครือข่ายหน่วยอนุรักษ์สิ่งแวดล้อมธรรมชาติและศิลปกรรมท้องถิ่น
- การเพิ่มประสิทธิภาพกองทุนสิ่งแวดล้อมในการขับเคลื่อนยุทธศาสตร์การจัดการคุณภาพ  
สิ่งแวดล้อม
  - โครงการพัฒนากลไกกองทุนสิ่งแวดล้อมในการส่งเสริมและสนับสนุนเพื่อการจัดการคุณภาพ  
สิ่งแวดล้อม

**หน่วยงานรับผิดชอบ :**

ส่วนราชการ

- สำนักงานนโยบายและแผนทรัพยากรธรรมชาติและสิ่งแวดล้อม



### ประเด็นยุทธศาสตร์ที่ ๓

- เสริมสร้างและพัฒนาเครื่องมือและองค์ความรู้ที่เอื้อต่อการบริหารจัดการทรัพยากรธรรมชาติและสิ่งแวดล้อม ทั้งในระยะสั้นและระยะยาว

### เป้าประสงค์ :

- ทุกภาคส่วนที่เกี่ยวข้อง มีเครื่องมือและองค์ความรู้ที่ทันสมัยและเอื้อต่อการบริหารจัดการทรัพยากรธรรมชาติและสิ่งแวดล้อมอย่างยั่งยืน

### ตัวชี้วัดและเป้าหมาย :

ตัวชี้วัด	เป้าหมาย
๑. จำนวนเรื่องขององค์ความรู้ที่ สผ. นำมาถ่ายทอดให้กับองค์กรในกลุ่มเป้าหมาย	เพิ่มขึ้นร้อยละ ๕ เมื่อเปรียบเทียบกับปีที่ผ่านมา
๒. ร้อยละขององค์กรในกลุ่มเป้าหมายที่ได้รับองค์ความรู้	ไม่น้อยกว่าร้อยละ ๙๕
๓. ระดับความพึงพอใจต่อองค์ความรู้ที่ให้	ไม่น้อยกว่าร้อยละ ๙๐
๔. จำนวนเครื่องมือและกลไกการบริหารจัดการทรัพยากรธรรมชาติและสิ่งแวดล้อม	เพิ่มขึ้นร้อยละ ๕ เมื่อเปรียบเทียบกับปีที่ผ่านมา

### กลยุทธ์ :

- ยกระดับองค์ความรู้และกลไกในการแปลงนโยบาย แผน และมาตรการต่างๆ ไปสู่การปฏิบัติให้กับภาคส่วนที่เกี่ยวข้อง เพื่อให้เอื้อต่อการบริหารจัดการทรัพยากรธรรมชาติและสิ่งแวดล้อมในแต่ละพื้นที่ให้มีความเหมาะสมและมีประสิทธิภาพมากขึ้น
- พัฒนาและปรับปรุงเครื่องมือ กลไก ด้านการบังคับใช้กฎหมายและมาตรการต่างๆ ให้เอื้อต่อการนำนโยบาย แผน มาตรการไปปฏิบัติ
- เพิ่มการประสานความร่วมมือกับองค์กรระหว่างประเทศและต่างประเทศ ในการเพิ่มความรู้ และดำเนินการร่วมดำเนินนโยบาย แผน และมาตรการด้านการบริหารจัดการทรัพยากรธรรมชาติและสิ่งแวดล้อม
- พัฒนาและเพิ่มประสิทธิภาพช่องทางการเข้าถึงข้อมูลข่าวสารของประชาชนให้เป็นไปตามหลักธรรมาภิบาล



**โครงการ/ผลผลิต/กิจกรรม :**

- **การเสริมสร้างองค์ความรู้และกลไกในการแปลงนโยบาย แผน และมาตรการบริหารจัดการทรัพยากรธรรมชาติและสิ่งแวดล้อมอย่างมีประสิทธิภาพ**
  - โครงการพัฒนาเครื่องมือ และกลไกการเตรียมการรับมือการเปลี่ยนแปลงสภาพภูมิอากาศ
  - โครงการรณรงค์และให้ความรู้ในเรื่องการประเมินสถานภาพคุณภาพสิ่งแวดล้อมในการอนุรักษ์แหล่งธรรมชาติอันควรอนุรักษ์
  - โครงการบริหารจัดการสิ่งแวดล้อมภูมิทัศน์ของเมืองอย่างบูรณาการ
- **การพัฒนากฎหมายเพื่อสนับสนุนการดำเนินงานด้านการบริหารจัดการทรัพยากรธรรมชาติและสิ่งแวดล้อม**
  - โครงการแก้ไขเพิ่มเติม พ.ร.บ.ส่งเสริมและรักษาคุณภาพสิ่งแวดล้อมแห่งชาติ พ.ศ. 2535
- **ความร่วมมือระหว่างประเทศในการดำเนินการด้านนโยบาย แผน และมาตรการทรัพยากรธรรมชาติและสิ่งแวดล้อม**
  - โครงการความร่วมมือด้านการพัฒนาที่ยั่งยืน
  - โครงการความร่วมมือด้านการเปลี่ยนแปลงสภาพภูมิอากาศ
  - โครงการความร่วมมือด้านความหลากหลายทางชีวภาพ
  - โครงการความร่วมมือด้านการจัดการสิ่งแวดล้อมเมือง
  - โครงการความร่วมมือด้านการพัฒนาเครื่องมือเศรษฐศาสตร์เพื่อการจัดการสิ่งแวดล้อม
- **การพัฒนาและเพิ่มประสิทธิภาพช่องทางการเข้าถึงข้อมูลข่าวสารด้านทรัพยากรธรรมชาติและสิ่งแวดล้อม**
  - โครงการพัฒนาประสิทธิภาพการให้บริการข้อมูลข่าวสารแก่ประชาชนทางอิเล็กทรอนิกส์ (e-services)
  - โครงการจัดทำข้อมูลสถิติ สผ. (Fact book)

**หน่วยงานรับผิดชอบ :**

ส่วนราชการ

- สำนักงานนโยบายและแผนทรัพยากรธรรมชาติและสิ่งแวดล้อม





กระทรวง : กระทรวงทรัพยากรธรรมชาติและสิ่งแวดล้อม

หน่วยงาน : สำนักงานนโยบายและแผนทรัพยากรธรรมชาติและสิ่งแวดล้อม

รหัสอ้างอิง	เป้าหมายเชิงนโยบาย กลยุทธ์ - วิธีการ	ยุทธศาสตร์กระทรวง/ ยุทธศาสตร์หน่วยงาน	กลยุทธ์ - วิธีการ (กรม)
05-05-000-000	<p><b>เป้าหมายเชิงนโยบาย :</b></p> <p>5.5(1) ทุกภาคส่วนมีส่วนร่วมในการจัดการทรัพยากรธรรมชาติและสิ่งแวดล้อม</p> <p><b>กลยุทธ์-วิธีการ :</b></p> <p>- สร้างความเข้มแข็งให้แก่องค์กร ภาคี และเครือข่ายภายนอก เพื่อระดมความร่วมมือในการคุ้มครองและฟื้นฟูทรัพยากรธรรมชาติและสิ่งแวดล้อม</p>	<p><b>ยุทธศาสตร์กระทรวง :</b> พัฒนาและปรับปรุงเครื่องมือกลไกการบริหารจัดการทรัพยากรธรรมชาติและสิ่งแวดล้อมให้มีประสิทธิภาพ</p> <p><b>ยุทธศาสตร์หน่วยงาน :</b> จัดทำแผน หรือ นโยบาย มาตรการ แนวทาง ในการบริหารจัดการทรัพยากรธรรมชาติและสิ่งแวดล้อม ในระดับประเทศและระดับพื้นที่ ให้ทันต่อการเปลี่ยนแปลง/สร้างกลไกและพันธมิตรในการบริหารจัดการทรัพยากรธรรมชาติและสิ่งแวดล้อมทุกระดับ เพื่อขับเคลื่อนนโยบาย และแผนไปสู่การปฏิบัติ/สร้างองค์ความรู้ การวิจัยและพัฒนา พัฒนา และปรับปรุงระบบเชื่อมโยงข้อมูลภายในให้มีประสิทธิภาพ/พัฒนา และเพิ่มศักยภาพบุคลากรและองค์กรให้มีความพร้อม ในการปฏิบัติงาน/ปรับเปลี่ยนกระบวนทัศน์ ค่านิยม และหล่อหลอม วัฒนธรรมใหม่ เพื่อให้เอื้อต่อการปฏิบัติงานที่มีประสิทธิภาพ และขยายผลเป็นวัฒนธรรมองค์กรที่ยั่งยืน</p>	<ol style="list-style-type: none"> <li>1. สร้างการมีส่วนร่วมของทุกภาคส่วนในการจัดทำและปรับปรุง นโยบาย แผน และมาตรการด้านการบริหารจัดการทรัพยากรธรรมชาติและสิ่งแวดล้อม</li> <li>2. เพิ่มศักยภาพและประสิทธิภาพของกระบวนการจัดทำและปรับปรุง นโยบาย แผน และมาตรการ เพื่อให้ครอบคลุมและเข้าถึงความต้องการของทุกภาคส่วน</li> <li>3. พัฒนาคุณภาพของระบบการติดตามประเมินผลการนำนโยบาย แผน และมาตรการไปปฏิบัติให้เกิดผลสัมฤทธิ์</li> <li>4. สร้างความเชื่อมั่นในนโยบาย แผน และมาตรการที่จัดทำขึ้นโดย เสนอขอความเห็นชอบจากคณะกรรมการสิ่งแวดล้อมแห่งชาติ คณะกรรมการที่เกี่ยวข้อง หรือคณะรัฐมนตรี</li> <li>5. สร้างเสริมความเข้าใจในนโยบาย แผน และมาตรการของบุคลากร สผ. เพื่อสามารถถ่ายทอดนโยบาย แผน และมาตรการได้อย่างถูกต้องและชัดเจน</li> <li>6. ส่งเสริมและสนับสนุนให้ทุกภาคส่วนที่เกี่ยวข้อง สามารถดำเนินการ ตามนโยบาย แผน และมาตรการบริหารจัดการทรัพยากรธรรมชาติและสิ่งแวดล้อมให้บรรลุผลสัมฤทธิ์ โดยเฉพาะคณะกรรมการชุดต่างๆ ของ สผ.</li> </ol>



รหัสอ้างอิง	เป้าหมายเชิงนโยบาย กลยุทธ์ - วิธีการ	ยุทธศาสตร์กระทรวง/ ยุทธศาสตร์หน่วยงาน	กลยุทธ์ - วิธีการ (กรม)
05-05-000-000	<p><b>เป้าหมายเชิงนโยบาย :</b></p> <p>5.1(3) ฐานข้อมูลความหลากหลายทางชีวภาพและภูมิปัญญาท้องถิ่นสามารถนำไปพัฒนาต่อยอดได้</p> <p><b>กลยุทธ์-วิธีการ :</b></p> <p>- อนุรักษ์ ป่าไม้ และบริหารจัดการทรัพยากรธรรมชาติ เพื่อรักษาสมดุลและเป็นฐานที่มั่นคงของประเทศ</p>	<p><b>ยุทธศาสตร์กระทรวง :</b> สร้างความมั่นคงของระบบนิเวศเพื่อตอบสนองการพัฒนาที่ยั่งยืน</p> <p><b>ยุทธศาสตร์หน่วยงาน :</b> จัดทำแผนหรือ นโยบาย มาตรการ แนวทาง ในการบริหารจัดการทรัพยากรธรรมชาติและสิ่งแวดล้อมในระดับประเทศและระดับพื้นที่ ให้ทันต่อการเปลี่ยนแปลง/สร้างกลไกและพันธมิตรในการบริหารจัดการทรัพยากรธรรมชาติและสิ่งแวดล้อมทุกระดับ เพื่อขับเคลื่อนนโยบายและแผนไปสู่การปฏิบัติ</p>	<p>7. เสริมสร้างศักยภาพการบริหารกองทุนสิ่งแวดล้อม เพื่อให้เกิดความคล่องตัวและเอื้อต่อการบรรลุผลสัมฤทธิ์ของนโยบายและแผน</p> <p>8. เพิ่มศักยภาพในการประสานและสนับสนุนกับทุกภาคส่วนที่เกี่ยวข้องในการจัดทำและปรับปรุงนโยบาย แผน และมาตรการอย่างบูรณาการและต่อเนื่อง</p> <p>9. พัฒนาศักยภาพของเครือข่ายในระดับพื้นที่ ในการติดตามการนำนโยบาย แผน และมาตรการไปสู่การปฏิบัติ</p> <p>10. ยกระดับองค์ความรู้และกลไกในการแปลงนโยบาย แผนและมาตรการต่างๆ ไปสู่การปฏิบัติให้กับภาคส่วนที่เกี่ยวข้อง เพื่อให้เอื้อต่อการบริหารจัดการทรัพยากรธรรมชาติและสิ่งแวดล้อมในแต่ละพื้นที่ให้มีความเหมาะสมและมีประสิทธิภาพมากขึ้น</p> <p>11. พัฒนาและปรับปรุงเครื่องมือ กลไก ด้านการบังคับใช้กฎหมายและมาตรการต่างๆ ให้เอื้อต่อการนำนโยบาย แผน มาตรการไปปฏิบัติ</p> <p>12. เพิ่มการประสานความร่วมมือกับองค์กรระหว่างประเทศและต่างประเทศในการเพิ่มความรู้และดำเนินการร่วมด้านนโยบาย แผน และมาตรการด้านการบริหารจัดการทรัพยากรธรรมชาติและสิ่งแวดล้อม</p> <p>13. พัฒนาและเพิ่มประสิทธิภาพช่องทางการเข้าถึงข้อมูลข่าวสารของประชาชนให้เป็นไปตามหลักธรรมาภิบาล</p>



กระทรวง : กระทรวงทรัพยากรธรรมชาติและสิ่งแวดล้อม

หน่วยงาน : สำนักงานนโยบายและแผนทรัพยากรธรรมชาติและสิ่งแวดล้อม

วิสัยทัศน์ : เป็นหน่วยงานหลักในการกำหนดและขับเคลื่อนนโยบายและแผนบริหารจัดการทรัพยากรธรรมชาติและสิ่งแวดล้อมที่ได้รับความเชื่อมั่นจากทุกภาคส่วน

เพื่อนำไปสู่การพัฒนาที่ยั่งยืน

พันธกิจ : จัดทำนโยบายและแผนแบบบูรณาการ เสนอแนะมาตรการและกลไกในการบริหารจัดการทรัพยากรธรรมชาติและสิ่งแวดล้อม รวมทั้งการประสานเพื่อนำไปสู่การปฏิบัติ เพื่อตอบสนองต่อภารกิจตามแนวนโยบายในรัฐธรรมนูญ นโยบายรัฐบาล แผนการบริหารราชการแผ่นดิน พระราชบัญญัติส่งเสริมและรักษาคุณภาพสิ่งแวดล้อม ยุทธศาสตร์ชาติและยุทธศาสตร์กระทรวงทรัพยากรธรรมชาติและสิ่งแวดล้อม

แผนการบริหารราชการแผ่นดิน	เป้าหมายการให้บริการกระทรวง เป้าหมายการให้บริการหน่วยงาน	กลยุทธ์/ วิธีดำเนินการที่กำหนดในแผนการบริหารราชการแผ่นดิน
<p><u>นโยบายที่ 5</u> นโยบายที่ดิน ทรัพยากรธรรมชาติ และสิ่งแวดล้อม</p> <p><u>ประเด็นนโยบายที่ 5.1</u> อนุรักษ์และฟื้นฟูทรัพยากรป่าไม้และสัตว์ป่า</p> <p><u>เป้าหมายเชิงนโยบาย 5.1(3)</u> ฐานข้อมูลความหลากหลายทางชีวภาพและภูมิปัญญาท้องถิ่นสามารถนำไปพัฒนาต่อยอดได้</p>	<p><b>เป้าหมายการให้บริการกระทรวง :</b></p> <p>กลุ่มเป้าหมายมีการนำ เครื่องมือ กลไก และฐานข้อมูลมาใช้ อนุรักษ์คุ้มครองและพัฒนากการใช้ประโยชน์ความหลากหลายทางชีวภาพอย่างยั่งยืน</p> <p><b>เป้าหมายการให้บริการหน่วยงาน :</b></p> <p>ภาคีการพัฒนาใช้ เครื่องมือ กลไก และฐานข้อมูลในการอนุรักษ์ และใช้ประโยชน์ ทรัพยากรธรรมชาติและ ความหลากหลายทางชีวภาพอย่างเป็นระบบ</p>	<p>- อนุรักษ์ ฟื้นฟู และบริหารจัดการทรัพยากรธรรมชาติเพื่อรักษาสมดุลและเป็นฐานที่มั่นคงของประเทศ</p>



แผนการบริหารราชการแผ่นดิน	เป้าหมายการให้บริการกระทรวง เป้าหมายการให้บริการหน่วยงาน	กลยุทธ์/ วิธีดำเนินการที่กำหนดในแผนการบริหารราชการแผ่นดิน
<p>ประเด็นนโยบายที่ 5.5 ส่งเสริมและสร้างความตระหนักและจิตสำนึกทางด้านทรัพยากรธรรมชาติและสิ่งแวดล้อม</p> <p>เป้าหมายเชิงนโยบาย 5.5(1) ทุกภาคส่วนมีส่วนร่วมในการจัดการทรัพยากรธรรมชาติและสิ่งแวดล้อม</p>	<p><b>เป้าหมายการให้บริการกระทรวง :</b> ทุกภาคส่วนสามารถนำกลไกไปใช้ในการบริหารจัดการทรัพยากรธรรมชาติและสิ่งแวดล้อมได้อย่างมีประสิทธิภาพ</p> <p><b>เป้าหมายการให้บริการหน่วยงาน :</b> ภาคีการพัฒนา ใช้ เครื่องมือ และกลไกการวิเคราะห์ผลกระทบสิ่งแวดล้อมและการจัดการคุณภาพสิ่งแวดล้อมอย่างเป็นระบบ และมีบูรณาการในการรองรับการเปลี่ยนแปลงสภาวะภูมิอากาศ</p>	<p>- สร้างความเข้มแข็งให้แก่องค์กร ภาคี และเครือข่ายภายนอก เพื่อระดมความร่วมมือในการคุ้มครองและฟื้นฟูทรัพยากรธรรมชาติและสิ่งแวดล้อม</p>

แผนปฏิบัติการ 4 ปี พ.ศ. 2555-2558

กรม : สำนักงานนโยบายและแผนทรัพยากรธรรมชาติและสิ่งแวดล้อม

หน่วย : ล้านบาท (ทศนิยม 4 ตำแหน่ง)

รหัสอ้างอิง	เป้าหมายเงินโยนบาย กลยุทธ์ - วิธีการ	เป้าหมายการให้บริการกระทรวง/ เป้าหมายการให้บริการหน่วยงาน ผลลัพธ์/โครงการ	ค่าเป้าหมายของตัวชี้วัด					ปีงบประมาณ 2554			ปีงบประมาณ 2555			ปีงบประมาณ 2556			ปีงบประมาณ 2557			ปีงบประมาณ 2558			ปีงบประมาณ 2555-2558			หน่วยงาน รับผิดชอบ	
			หน่วยนับ	54	55	56	57	58	งปม.	นอก งปม.	รวม	งปม.	นอก งปม.	รวม	งปม.	นอก งปม.	รวม	งปม.	นอก งปม.	รวม	งปม.	นอก งปม.	รวม	งปม.	นอก งปม.		รวม
	รวมทั้งสิ้น							299.0418	-	299.0418	802.4272	-	802.4272	1,961.7519	-	1,961.7519	1,393.9309	-	1,393.9309	2,023.9511	-	2,023.9511	6,182.0611	-	6,182.0611		
05-05-00-000	เป้าหมายเงินโยนบาย : 5.1(3) ฐานข้อมูลความหลากหลายทาง ชีวภาพและภูมิปัญญาท้องถิ่นสามารถ นำไปพัฒนาต่อยอดได้ กลยุทธ์-วิธีการ : -	เป้าหมายการให้บริการกระทรวง : กลุ่มเป้าหมายมีกรบ้านเครื่องมือ กลไก และ ฐานข้อมูลมาใช้ประโยชน์คุ้มครองและพัฒนาการ ใช้ประโยชน์ความหลากหลายทางชีวภาพอย่าง ยั่งยืน  <<ตัวชี้วัดเชิงปริมาณ : จำนวนเครื่องมือ กลไก ในการบริหารจัดการทรัพยากรธรรมชาติและ ความหลากหลายทางชีวภาพ>>  เป้าหมายการให้บริการหน่วยงาน : ภาศึการ พัฒนาใช้เครื่องมือ กลไก และฐานข้อมูลในการ อนุรักษ์และใช้ประโยชน์ทรัพยากรธรรมชาติ และความหลากหลายทางชีวภาพอย่างเป็น ระบบ  <<ตัวชี้วัดเชิงปริมาณ : ร้อยละของเครื่องมือ กลไก และฐานข้อมูลที่ดำเนินงานแล้วเสร็จใน ปีงบประมาณที่ผ่านมา ได้รับการผลักดันไปสู การปฏิบัติ / ถ่ายทอดสู่กลุ่มเป้าหมาย>>  ผลลัพธ์ : เครื่องมือ กลไกในการบริหารจัดการ ทรัพยากรธรรมชาติและ ความหลากหลายทาง ชีวภาพ	เรื่อง	17	18	21	21	21	115.6349	-	115.6349	139.4571	-	139.4571	186.4432	-	186.4432	187.8959	-	187.8959	184.2177	-	184.2177	698.0139	-	698.0139	สำนักงานนโยบายและแผน ทรัพยากรธรรมชาติและ สิ่งแวดล้อม
			ร้อยละ	65	70	75	80	80	115.6349	-	115.6349	139.4571	-	139.4571	186.4432	-	186.4432	187.8959	-	187.8959	184.2177	-	184.2177	698.0139	-	698.0139	
									183.4069	-	183.4069	662.9701	-	662.9701	1,775.3087	-	1,775.3087	1,206.0350	-	1,206.0350	1,839.7334	-	1,839.7334	5,484.0472	-	5,484.0472	
05-05-00-000	เป้าหมายเงินโยนบาย : 5.5(1) ทุกภาค ส่วนมีส่วนร่วมในการจัดการ ทรัพยากรธรรมชาติและสิ่งแวดล้อม กลยุทธ์-วิธีการ : -	เป้าหมายการให้บริการกระทรวง : ทุกภาค ส่วนสามารถนำกลไกไปใช้ในการบริหารจัดการ ทรัพยากรธรรมชาติและสิ่งแวดล้อมได้อย่างมี ประสิทธิภาพ  <<ตัวชี้วัดเชิงปริมาณ : จำนวน เครื่องมือ กลไก ในการวิเคราะห์ผลกระทบสิ่งแวดล้อมและการ จัดการคุณภาพสิ่งแวดล้อมสามารถปฏิบัติได้>>	เรื่อง	16	12	16	16	16	183.4069	-	183.4069	662.9701	-	662.9701	1,775.3087	-	1,775.3087	1,206.0350	-	1,206.0350	1,839.7334	-	1,839.7334	5,484.0472	-	5,484.0472	
									183.4069	-	183.4069	662.9701	-	662.9701	1,775.3087	-	1,775.3087	1,206.0350	-	1,206.0350	1,839.7334	-	1,839.7334	5,484.0472	-	5,484.0472	
									183.4069	-	183.4069	662.9701	-	662.9701	1,775.3087	-	1,775.3087	1,206.0350	-	1,206.0350	1,839.7334	-	1,839.7334	5,484.0472	-	5,484.0472	

รหัสอ้างอิง	เป้าหมายเงินโยกย้าย กลยุทธ์ - วิธีการ	เป้าหมายการให้บริการกระทรวง/ เป้าหมายการให้บริการหน่วยงาน ผลผลิต/โครงการ	ค่าเป้าหมายของตัวชี้วัด					ปีงบประมาณ 2554			ปีงบประมาณ 2555			ปีงบประมาณ 2556			ปีงบประมาณ 2557			ปีงบประมาณ 2558			ปีงบประมาณ 2555-2558			หน่วยงาน รับผิดชอบ	
			หน่วยนับ	54	55	56	57	58	งปม.	นอก งปม.	รวม	งปม.	นอก งปม.	รวม	งปม.	นอก งปม.	รวม	งปม.	นอก งปม.	รวม	งปม.	นอก งปม.	รวม	งปม.	นอก งปม.		รวม
		เป้าหมายการให้บริการหน่วยงาน : ภาครัฐ พัฒนา ใช้เครื่องมือ และกลไกการวิเคราะห์ ผลกระทบสิ่งแวดล้อมและการจัดการคุณภาพ สิ่งแวดล้อมอย่างเป็นระบบและมีบูรณาการใน การรองรับการเปลี่ยนแปลงสภาวะภูมิอากาศ  <<ตัวชี้วัดเชิงปริมาณ : ร้อยละของนโยบาย แผน และมาตรการที่ดำเนินการแล้วเสร็จใน ปีงบประมาณที่ผ่านมา ได้รับการผลักดันไปสู่ การปฏิบัติ / ด้อยทอดสู่กลุ่มเป้าหมาย>>  โครงการ: โครงการถ่ายโอนการสนับสนุน แบบปฏิบัติการเพื่อการจัดการคุณภาพ สิ่งแวดล้อมในระดับจังหวัด  ผลผลิต : เครื่องมือและกลไกการวิเคราะห์ ผลกระทบสิ่งแวดล้อม และการจัดการคุณภาพ สิ่งแวดล้อมในการรองรับการเปลี่ยนแปลง สภาวะภูมิอากาศ	ร้อยละ	65	70	75	80	80	183.4069	-	183.4069	662.9701	-	662.9701	1,775.3087	-	1,775.3087	1,206.0350	-	1,206.0350	1,839.7334	-	1,839.7334	5,484.0472	-	5,484.0472	
									-	-	-	454.3570	-	454.3570	1,489.4942	-	1,489.4942	913.6857	-	913.6857	1,538.4460	-	1,538.4460	4,395.9829	-	4,395.9829	
									183.4069	-	183.4069	208.6131	-	208.6131	285.8145	-	285.8145	292.3493	-	292.3493	301.2874	-	301.2874	1,088.0643	-	1,088.0643	

แผนปฏิบัติการราชการ 4 ปี พ.ศ. 2555-2558 กระทรวง : กระทรวงทรัพยากรธรรมชาติและสิ่งแวดล้อม กรม : สำนักงานนโยบายและแผนทรัพยากรธรรมชาติและสิ่งแวดล้อม

นโยบายที่ 5 : นโยบายที่ดิน ทรัพยากรธรรมชาติและสิ่งแวดล้อม

ประเด็นนโยบายที่ : 5.1(3) อนุรักษ์และฟื้นฟูทรัพยากรป่าไม้และสัตว์ป่า

5.5(1) ทุกภาคส่วนมีส่วนร่วมในการจัดการทรัพยากรธรรมชาติและสิ่งแวดล้อม

หน่วย : ล้านบาท (ทศนิยม 4 ตำแหน่ง)

รายการ	เป้าหมายการให้บริการกระทรวง/ เป้าหมายการให้บริการหน่วยงาน ผลผลิต/โครงการ	ตัวชี้วัด	ค่าเป้าหมายของตัวชี้วัด					ปีงบประมาณ 2554			ปีงบประมาณ 2555			ปีงบประมาณ 2556			ปีงบประมาณ 2557			ปีงบประมาณ 2558			ปีงบประมาณ 2555-2558			หน่วยงาน รับผิดชอบ	
			หน่วยนับ	54	55	56	57	58	งปม.	นอก งปม.	รวม	งปม.	นอก งปม.	รวม	งปม.	นอก งปม.	รวม	งปม.	นอก งปม.	รวม	งปม.	นอก งปม.	รวม	งปม.	นอก งปม.		รวม
<b>รวมทั้งสิ้น</b>								299,0418	-	299,0418	802,4272	-	802,4272	1,961,7519	-	1,961,7519	1,393,9309	-	1,393,9309	2,023,9511	-	2,023,9511	6,182,0611	-	6,182,0611		
เป้าหมายเชิงนโยบาย : 5.1(3) ฐานข้อมูลความ หลากหลายทางชีวภาพ และภูมิปัญญาท้องถิ่น สามารถนำไปพัฒนาต่อ ยอดได้								115.6349	-	115.6349	139.4571	-	139.4571	186.4432	-	186.4432	187.8959	-	187.8959	184.2177	-	184.2177	698.0139	-	698.0139	สำนักงาน นโยบายและ แผน ทรัพยากรธรรม ชาติและ สิ่งแวดล้อม	
<b>ภารกิจพื้นฐาน</b>								83.8574	-	83.8574	96.7625	-	96.7625	120.4877	-	120.4877	121.3358	-	121.3358	122.0226	-	122.0226	460.6086	-	460.6086		
	เป้าหมายการให้บริการกระทรวง : กลุ่มเป้าหมายมีการนำเครื่องมือ กลไก และ ฐานข้อมูลมาใช้อนุรักษ์คุ้มครองและ พัฒนาการใช้ประโยชน์ความหลากหลายทาง ชีวภาพอย่างยั่งยืน	<<ตัวชี้วัดเชิงปริมาณ : จำนวน เครื่องมือ กลไกในการบริหารจัดการ ทรัพยากรธรรมชาติและควม หลากหลายทางชีวภาพ>>	เรื่อง	17	18	21	21	21																			
	เป้าหมายการให้บริการหน่วยงาน : ภาค การพัฒนาใช้เครื่องมือ กลไก และฐานข้อมูล ในการอนุรักษ์และใช้ประโยชน์ ทรัพยากรธรรมชาติและควมหลากหลาย ทางชีวภาพอย่างเป็นระบบ	<<ตัวชี้วัดเชิงปริมาณ : ร้อยละของ เครื่องมือ กลไก และฐานข้อมูล ที่นำมาใช้แล้วเสร็จไปยังปีงบประมาณ ที่ผ่านมา ได้รับการผลักดันไปสู่การ ปฏิบัติ / ถ่ายทอดสู่กลุ่มเป้าหมาย>>	ร้อยละ	65	70	75	80	80																			
	<b>ผลผลิต/โครงการ</b> : เครื่องมือ กลไกในการ บริหารจัดการทรัพยากรธรรมชาติและควม หลากหลายทางชีวภาพ							83.8574	-	83.8574	96.7625	-	96.7625	120.4877	-	120.4877	121.3358	-	121.3358	122.0226	-	122.0226	460.6086	-	460.6086		
	<b>กิจกรรม</b> : พัฒนาเครื่องมือ และกลไก เพื่อ การบริหารจัดการทรัพยากรธรรมชาติและ							83.8574	-	83.8574	96.7625	-	96.7625	120.4877	-	120.4877	121.3358	-	121.3358	122.0226	-	122.0226	460.6086	-	460.6086		
<b>ภารกิจยุทธศาสตร์</b>								31.7775	-	167.7148	42.6946	-	42.6946	65.9555	-	65.9555	66.5601	-	66.5601	62.1951	-	62.1951	237.4053	-	237.4053		
	เป้าหมายการให้บริการกระทรวง : กลุ่มเป้าหมายมีการนำเครื่องมือ กลไก และ ฐานข้อมูลมาใช้อนุรักษ์คุ้มครองและ พัฒนาการใช้ประโยชน์ความหลากหลายทาง ชีวภาพอย่างยั่งยืน							31.7775	-	31.7775	42.6946	-	42.6946	65.9555	-	65.9555	66.5601	-	66.5601	62.1951	-	62.1951	237.4053	-	237.4053		





รายการ	เป้าหมายการให้บริการกระทรวง/ เป้าหมายการให้บริการหน่วยงาน ผลิต/โครงการ	ตัวชี้วัด	ค่าเป้าหมายของตัวชี้วัด					ปีงบประมาณ 2554			ปีงบประมาณ 2555			ปีงบประมาณ 2556			ปีงบประมาณ 2557			ปีงบประมาณ 2558			ปีงบประมาณ 2555-2558			หน่วยงาน รับผิดชอบ	
			หน่วยนับ	54	55	56	57	58	งปม.	นอก งปม.	รวม	งปม.	นอก งปม.	รวม	งปม.	นอก งปม.	รวม	งปม.	นอก งปม.	รวม	งปม.	นอก งปม.	รวม	งปม.	นอก งปม.		รวม
ภารกิจยุทธศาสตร์	<p>ผลิต/โครงการ : โครงการถ่ายโอนการสนับสนุนแผนปฏิบัติการเพื่อการจัดการคุณภาพสิ่งแวดล้อมในระดับจังหวัด</p> <p>กิจกรรม : ส่งเสริมและสนับสนุนองค์กรปกครองส่วนท้องถิ่นในการจัดการสิ่งแวดล้อม</p> <p>ผลิต/โครงการ : เครื่องมือและกลไกการวิเคราะห์ผลกระทบสิ่งแวดล้อม และการจัดการคุณภาพสิ่งแวดล้อมในการรองรับการเปลี่ยนแปลงสภาพภูมิอากาศ</p> <p>กิจกรรม : พัฒนาเครื่องมือ และกลไก ในการจัดการคุณภาพสิ่งแวดล้อม</p> <p>เป้าหมายการให้บริการกระทรวง : ทุบภาคส่วนสามารถนำเทคโนโลยีในการบริหารจัดการทรัพยากรธรรมชาติและสิ่งแวดล้อมได้อย่างมีประสิทธิภาพ</p> <p>เป้าหมายการให้บริการหน่วยงาน : ภาคีการพัฒนา ใช้เครื่องมือ และกลไกการวิเคราะห์ผลกระทบสิ่งแวดล้อม และการจัดการคุณภาพสิ่งแวดล้อมอย่างเป็นระบบ และมีบูรณาการในการรองรับการเปลี่ยนแปลงสภาพภูมิอากาศ</p> <p>ผลิต/โครงการ : เครื่องมือและกลไกการวิเคราะห์ผลกระทบสิ่งแวดล้อม และการจัดการคุณภาพสิ่งแวดล้อมในการรองรับการเปลี่ยนแปลงสภาพภูมิอากาศ</p> <p>กิจกรรม : พัฒนาเครื่องมือ และกลไก ในการรองรับการเปลี่ยนแปลงสภาพภูมิอากาศ และการอนุรักษ์ผู้ยาก</p> <p>กิจกรรม : พัฒนาระบบการวิเคราะห์ผลกระทบสิ่งแวดล้อม และพิจารณารายงานผลกระทบสิ่งแวดล้อม</p>	<<ตัวชี้วัดเชิงปริมาณ : ร้อยละของนโยบาย แผน และมาตรการที่ดำเนินการแล้วเสร็จในปีงบประมาณที่ผ่านมา ได้รับการผลักดันไปสู่การปฏิบัติ / ถ่ายทอดสู่กลุ่มเป้าหมาย>>	ร้อยละ	65	70	75	80	80	-	-	-	454.3570	-	454.3570	1,489.4942	-	1,489.4942	913.6857	-	913.6857	1,538.4460	-	1,538.4460	4,395.9829	-	4,395.9829	
		<<ตัวชี้วัดเชิงปริมาณ : จำนวนเครื่องมือ กลไกในการวิเคราะห์ผลกระทบสิ่งแวดล้อม และการจัดการคุณภาพสิ่งแวดล้อมสามารถปฏิบัติได้>>	เครื่อง	16	12	16	16	16	86.0582	-	86.0582	103.2000	-	103.2000	158.7332	-	158.7332	162.9800	-	162.9800	166.2440	-	166.2440	591.1572	-	591.1572	
		<<ตัวชี้วัดเชิงปริมาณ : ร้อยละของนโยบาย แผน และมาตรการที่ดำเนินการแล้วเสร็จในปีงบประมาณที่ผ่านมา ได้รับการผลักดันไปสู่การปฏิบัติ / ถ่ายทอดสู่กลุ่มเป้าหมาย>>	ร้อยละ	65	70	75	80	80	86.0582	-	86.0582	103.2000	-	103.2000	158.7332	-	158.7332	162.9800	-	162.9800	166.2440	-	166.2440	591.1572	-	591.1572	
		<<ตัวชี้วัดเชิงปริมาณ : ร้อยละของนโยบาย แผน และมาตรการที่ดำเนินการแล้วเสร็จในปีงบประมาณที่ผ่านมา ได้รับการผลักดันไปสู่การปฏิบัติ / ถ่ายทอดสู่กลุ่มเป้าหมาย>>	ร้อยละ	65	70	75	80	80	86.0582	-	86.0582	103.2000	-	103.2000	158.7332	-	158.7332	162.9800	-	162.9800	166.2440	-	166.2440	591.1572	-	591.1572	
		<<ตัวชี้วัดเชิงปริมาณ : ร้อยละของนโยบาย แผน และมาตรการที่ดำเนินการแล้วเสร็จในปีงบประมาณที่ผ่านมา ได้รับการผลักดันไปสู่การปฏิบัติ / ถ่ายทอดสู่กลุ่มเป้าหมาย>>	ร้อยละ	65	70	75	80	80	86.0582	-	86.0582	103.2000	-	103.2000	158.7332	-	158.7332	162.9800	-	162.9800	166.2440	-	166.2440	591.1572	-	591.1572	
		<<ตัวชี้วัดเชิงปริมาณ : ร้อยละของนโยบาย แผน และมาตรการที่ดำเนินการแล้วเสร็จในปีงบประมาณที่ผ่านมา ได้รับการผลักดันไปสู่การปฏิบัติ / ถ่ายทอดสู่กลุ่มเป้าหมาย>>	ร้อยละ	65	70	75	80	80	86.0582	-	86.0582	103.2000	-	103.2000	158.7332	-	158.7332	162.9800	-	162.9800	166.2440	-	166.2440	591.1572	-	591.1572	
		<<ตัวชี้วัดเชิงปริมาณ : ร้อยละของนโยบาย แผน และมาตรการที่ดำเนินการแล้วเสร็จในปีงบประมาณที่ผ่านมา ได้รับการผลักดันไปสู่การปฏิบัติ / ถ่ายทอดสู่กลุ่มเป้าหมาย>>	ร้อยละ	65	70	75	80	80	86.0582	-	86.0582	103.2000	-	103.2000	158.7332	-	158.7332	162.9800	-	162.9800	166.2440	-	166.2440	591.1572	-	591.1572	
		<<ตัวชี้วัดเชิงปริมาณ : ร้อยละของนโยบาย แผน และมาตรการที่ดำเนินการแล้วเสร็จในปีงบประมาณที่ผ่านมา ได้รับการผลักดันไปสู่การปฏิบัติ / ถ่ายทอดสู่กลุ่มเป้าหมาย>>	ร้อยละ	65	70	75	80	80	86.0582	-	86.0582	103.2000	-	103.2000	158.7332	-	158.7332	162.9800	-	162.9800	166.2440	-	166.2440	591.1572	-	591.1572	
		<<ตัวชี้วัดเชิงปริมาณ : ร้อยละของนโยบาย แผน และมาตรการที่ดำเนินการแล้วเสร็จในปีงบประมาณที่ผ่านมา ได้รับการผลักดันไปสู่การปฏิบัติ / ถ่ายทอดสู่กลุ่มเป้าหมาย>>	ร้อยละ	65	70	75	80	80	86.0582	-	86.0582	103.2000	-	103.2000	158.7332	-	158.7332	162.9800	-	162.9800	166.2440	-	166.2440	591.1572	-	591.1572	
		<<ตัวชี้วัดเชิงปริมาณ : ร้อยละของนโยบาย แผน และมาตรการที่ดำเนินการแล้วเสร็จในปีงบประมาณที่ผ่านมา ได้รับการผลักดันไปสู่การปฏิบัติ / ถ่ายทอดสู่กลุ่มเป้าหมาย>>	ร้อยละ	65	70	75	80	80	86.0582	-	86.0582	103.2000	-	103.2000	158.7332	-	158.7332	162.9800	-	162.9800	166.2440	-	166.2440	591.1572	-	591.1572	

กระทรวง : กระทรวงทรัพยากรธรรมชาติและสิ่งแวดล้อม  
กรม : สำนักงานนโยบายและแผนทรัพยากรธรรมชาติและสิ่งแวดล้อม

หน่วย : ล้านบาท(ทศนิยม 4 ตำแหน่ง)

รายการ	คำเป้าหมายของตัวชี้วัด						ปีงบประมาณ 2554			ปีงบประมาณ 2555			ปีงบประมาณ 2556			ปีงบประมาณ 2557			ปีงบประมาณ 2558			ปีงบประมาณ 55-58			หน่วยงาน รับผิดชอบ	
	หน่วยนับ	54	55	56	57	58	จ.บ.	น.ก. จ.บ.	รวม	จ.บ.	น.ก. จ.บ.	รวม	จ.บ.	น.ก. จ.บ.	รวม	จ.บ.	น.ก. จ.บ.	รวม	จ.บ.	น.ก. จ.บ.	รวม	จ.บ.	น.ก. จ.บ.	รวม		
รวมทั้งสิ้น							299.0418	-	299.0418	802.4272	-	802.4272	1,961.7519	-	1,961.7519	1,393.9309	-	1,393.9309	2,023.9511	-	2,023.9511	6,182.0611	-	6,182.0611		
นโยบายที่ 5 : นโยบายที่ต้น พหุวิทยาการชาติ และสิ่งแวดล้อม							299.0418	-	299.0418	802.4272	-	802.4272	1,961.7519	-	1,961.7519	1,393.9309	-	1,393.9309	2,023.9511	-	2,023.9511	6,182.0611	-	6,182.0611	สำนักงานนโยบาย	
ประเด็นนโยบายที่ 5.1 : อนุรักษ์และฟื้นฟูทรัพยากรป่าไม้และสัตว์ป่า							115.6349	-	115.6349	139.4571	-	139.4571	186.4432	-	186.4432	187.8959	-	187.8959	184.2177	-	184.2177	698.0139	-	698.0139	และแผนทรัพยากร	
<b>ภารกิจพื้นฐาน</b>							83.8574	-	83.8574	96.7625	-	96.7625	120.4877	-	120.4877	121.3358	-	121.3358	122.0226	-	122.0226	460.6086	-	460.6086	ธรรมชาติและสิ่งแวดล้อม	
เป้าหมายการให้บริการกระทรวง : กลุ่มเป้าหมายมีการนำเครื่องมือ							83.8574	-	83.8574	96.7625	-	96.7625	120.4877	-	120.4877	121.3358	-	121.3358	122.0226	-	122.0226	460.6086	-	460.6086		
กลไก และฐานข้อมูลมาใช้อนุรักษ์คุ้มครองและพัฒนาการใช้ประโยชน์ความหลากหลายชีวภาพอย่างยั่งยืน																										
<<ตัวชี้วัดเชิงปริมาณ : จำนวนเครื่องมือ กลไกในการบริหารจัดการทรัพยากรธรรมชาติและหลากหลายชีวภาพ>>	เชิง	17	18	21	21	21																				
เป้าหมายการให้บริการหน่วยงาน : ภาคีการพัฒนาใช้เครื่องมือ							83.8574	-	83.8574	96.7625	-	96.7625	120.4877	-	120.4877	121.3358	-	121.3358	122.0226	-	122.0226	460.6086	-	460.6086		
กลไกและฐานข้อมูลในการอนุรักษ์และใช้ประโยชน์																										
ทรัพยากรธรรมชาติและหลากหลายชีวภาพ																										
อย่างไร้ระบบ																										
<<ตัวชี้วัดเชิงปริมาณ : ร้อยละของเครื่องมือ กลไก และฐานข้อมูลที่ดำเนินงานแล้วเสร็จในปีงบประมาณที่ผ่านมา	ร้อยละ	65	70	75	80	80																				
ได้รับการผลักดันไปสู่การปฏิบัติ / ถ่ายทอดสู่กลุ่มเป้าหมาย>>							83.8574	-	83.8574	96.7625	-	96.7625	120.4877	-	120.4877	121.3358	-	121.3358	122.0226	-	122.0226	460.6086	-	460.6086		
ผลผลิต/โครงการ : เครื่องมือ กลไกในการบริหารจัดการทรัพยากร																										
ธรรมชาติและหลากหลายชีวภาพ																										
<<ตัวชี้วัดเชิงปริมาณ : จำนวนเครื่องมือกลไกในการบริหารจัดการทรัพยากรธรรมชาติและหลากหลายชีวภาพ>>	เชิง	17	19	21	21	21																				
<<ตัวชี้วัดเชิงคุณภาพ : เครื่องมือ และกลไกที่จัดทำขึ้นมี	ร้อยละ	80	80	80	80	80																				
การบูรณาการ และรับฟังความคิดเห็นของผู้มีส่วนเกี่ยวข้อง>>																										
<<ตัวชี้วัดเชิงเวลา : เครื่องมือและกลไกสามารถดำเนินการ	ร้อยละ	70	75	80	80	80																				
ได้ตามระยะเวลาที่กำหนดในแผนการปฏิบัติงาน>>																										
<<ตัวชี้วัดเชิงต้นทุน : เครื่องมือและกลไกสามารถดำเนินการ	ล้านบาท	115.6349	214.1908	186.4432	187.8959	184.5002																				
ได้สำเร็จภายใต้วงเงินงบประมาณที่ได้รับ>>																										
กิจกรรม : พัฒนาเครื่องมือ และกลไก เพื่อการบริหารจัดการ							83.8574	-	83.8574	96.7625	-	96.7625	120.4877	-	120.4877	121.3358	-	121.3358	122.0226	-	122.0226	460.6086	-	460.6086		
ทรัพยากรธรรมชาติ																										

รายการ	ค่าเป้าหมายของตัวชี้วัด						ปีงบประมาณ 2554			ปีงบประมาณ 2555			ปีงบประมาณ 2556			ปีงบประมาณ 2557			ปีงบประมาณ 2558			ปีงบประมาณ 55-58			หน่วยงาน รับผิดชอบ
	หน่วยนับ	54	55	56	57	58	จ.บ.	น.ก. จ.บ.	รวม	จ.บ.	น.ก. จ.บ.	รวม	จ.บ.	น.ก. จ.บ.	รวม	จ.บ.	น.ก. จ.บ.	รวม	จ.บ.	น.ก. จ.บ.	รวม	จ.บ.	น.ก. จ.บ.	รวม	
รวมทั้งสิ้น							299,0418	-	299,0418	802,4272	-	802,4272	1,961,7519	-	1,961,7519	1,393,9309	-	1,393,9309	2,023,9511	-	2,023,9511	6,182,0611	-	6,182,0611	
<<ตัวชี้วัด : จำนวนเครื่องมือ กลไก ในการบริหารจัดการทรัพยากรธรรมชาติ>>	เรื่อง	15	9	9	9	9																			
<<ตัวชี้วัด : ระดับความก้าวหน้าในการจัดทำเครื่องมือ กลไกการบริหารจัดการทรัพยากรธรรมชาติ>>	ร้อยละ	100	100	100	100	100																			
ภารกิจยุทธศาสตร์							31.7775	-	31.7775	42.6946	-	42.6946	65.9555	-	65.9555	66.5601	-	66.5601	62.1951	-	62.1951	237.4053	-	237.4053	
เป้าหมายการให้บริการกระทรวง : กลุ่มเป้าหมายมีการนำ							31.7775	-	31.7775	42.6946	-	42.6946	65.9555	-	65.9555	66.5601	-	66.5601	62.1951	-	62.1951	237.4053	-	237.4053	
เครื่องมือกลไกและฐานข้อมูลมาใช้อย่างคุ้มค่าและพัฒนากา																									
ใช้ประโยชน์ความหลากหลายทางชีวภาพอย่างยั่งยืน																									
<<ตัวชี้วัดเชิงปริมาณ : จำนวนเครื่องมือ กลไกในการบริหารจัดการทรัพยากรธรรมชาติและหลากหลายทางชีวภาพ>>	เรื่อง	17	18	21	21	21																			
เป้าหมายการให้บริการหน่วยงาน : ภาคการพัฒนาใช้เครื่องมือ							31.7775	-	31.7775	42.6946	-	42.6946	65.9555	-	65.9555	66.5601	-	66.5601	62.1951	-	62.1951	237.4053	-	237.4053	
กลไกและฐานข้อมูลในการอนุรักษ์และใช้ประโยชน์																									
ทรัพยากรธรรมชาติและหลากหลายทางชีวภาพ																									
อย่างเป็นระบบ																									
<<ตัวชี้วัดเชิงปริมาณ : ร้อยละของเครื่องมือ กลไก และ	ร้อยละ	65	70	75	80	80																			
ฐานข้อมูลที่ได้ดำเนินงานแล้วเสร็จในปีงบประมาณที่ผ่านมา																									
ได้รับการผลักดันไปสู่การปฏิบัติ/ถ่ายทอดสู่กลุ่มเป้าหมาย>>																									
ผลผลิต/โครงการ : เครื่องมือ กลไกในการบริหารจัดการ							31.7775	-	31.7775	42.6946	-	42.6946	65.9555	-	65.9555	66.5601	-	66.5601	62.1951	-	62.1951	237.4053	-	237.4053	
ทรัพยากรธรรมชาติและหลากหลายทางชีวภาพ																									
<<ตัวชี้วัดเชิงปริมาณ : จำนวนเครื่องมือกลไกในการบริหาร	เรื่อง	17	19	21	21	21																			
จัดการทรัพยากรธรรมชาติและหลากหลาย																									
ทางชีวภาพ>>																									
<<ตัวชี้วัดเชิงคุณภาพ : เครื่องมือ และกลไกที่จัดทำขึ้นมี	ร้อยละ	80	80	80	80	80																			
การบูรณาการและรับฟังความคิดเห็นของผู้มีส่วนเกี่ยวข้อง>>																									
<<ตัวชี้วัดเชิงเวลา : เครื่องมือและกลไกสามารถดำเนินการ	ร้อยละ	70	75	80	80	80																			
ได้ตามระยะเวลาที่กำหนดในแผนการปฏิบัติงาน>>																									
<<ตัวชี้วัดเชิงต้นทุน : เครื่องมือและกลไกสามารถดำเนินการ	ล้านบาท	115.6349	214.1908	186.4432	187.8959	184.5002																			
ได้สำเร็จภายใต้วงเงินงบประมาณที่ได้รับ>>																									
กิจกรรมหลักที่ 1 : พัฒนาเครื่องมือและกลไกการบริหาร							3.9500	-	3.9500	15.0000	-	15.0000	23.0000	-	23.0000	23.0000	-	23.0000	18.0000	-	18.0000	79.0000	-	79.0000	
จัดการรื้อน้ำทะเลสาบสงขลา																									
<<ตัวชี้วัด : จำนวนเครื่องมือ กลไก ในการบริหารจัดการ	เรื่อง		1	1	1	1																			
รื้อน้ำทะเลสาบสงขลา>>																									
<<ตัวชี้วัด : ระดับความก้าวหน้าในการจัดทำเครื่องมือ	ร้อยละ		100	100	100	100																			
กลไกการบริหารจัดการรื้อน้ำทะเลสาบสงขลา>>																									
กิจกรรมหลักที่ 2 : พัฒนาเครื่องมือ กลไก และฐานข้อมูลเพื่อ							27.8275	-	27.8275	27.6946	-	27.6946	42.9555	-	42.9555	43.5601	-	43.5601	44.1951	-	44.1951	158.4053	-	158.4053	
การจัดการความหลากหลายทางชีวภาพและการอนุรักษ์																									
อนุสัญญา																									

รายการ	ค่าเป้าหมายของตัวชี้วัด						ปีงบประมาณ 2554			ปีงบประมาณ 2555			ปีงบประมาณ 2556			ปีงบประมาณ 2557			ปีงบประมาณ 2558			ปีงบประมาณ 55-58			หน่วยงาน รับผิดชอบ
	หน่วยนับ	54	55	56	57	58	จ.บ.	น.ก. จ.บ.	รวม	จ.บ.	น.ก. จ.บ.	รวม	จ.บ.	น.ก. จ.บ.	รวม	จ.บ.	น.ก. จ.บ.	รวม	จ.บ.	น.ก. จ.บ.	รวม	จ.บ.	น.ก. จ.บ.	รวม	
รวมทั้งสิ้น							299.0418	-	299.0418	802.4272	-	802.4272	1,961.7519	-	1,961.7519	1,393.9309	-	1,393.9309	2,023.9511	-	2,023.9511	6,182.0611	-	6,182.0611	
ประเด็นนโยบายที่ 5.5 : ส่งเสริมและสร้างควมตระหนัก และ จิตสำนึกทางด้านทรัพยากรธรรมชาติและสิ่งแวดล้อม							183.4069	-	183.4069	662.9701	-	662.9701	1,775.3087	-	1,775.3087	1,206.0350	-	1,206.0350	1,839.7334	-	1,839.7334	5,484.0472	-	5,484.0472	
<b>กรณีพื้นฐาน</b>							97.3487	-	97.3487	559.7701	-	559.7701	1,616.5755	-	1,616.5755	1,043.0550	-	1,043.0550	1,673.4894	-	1,673.4894	4,892.8900	-	4,892.8900	
เป้าหมายการให้บริการกระทรวง : ทุกภาคส่วนสามารถปกป้อง ใช้ในการบริหารจัดการทรัพยากรธรรมชาติและสิ่งแวดล้อมได้ อย่างมีประสิทธิภาพ <<ตัวชี้วัดเชิงปริมาณ : จำนวน เครื่องมือ กลไกในการวิเคราะห์ สิ่งแวดล้อมและการจัดการคุณภาพสิ่งแวดล้อมสามารถปฏิบัติได้>>							97.3487	-	97.3487	559.7701	-	559.7701	1,616.5755	-	1,616.5755	1,043.0550	-	1,043.0550	1,673.4894	-	1,673.4894	4,892.8900	-	4,892.8900	
เป้าหมายการให้บริการหน่วยงาน : ภาคการพัฒนา ใช้ เครื่องมือและกลไกการวิเคราะห์ผลกระทบสิ่งแวดล้อมและ การจัดการคุณภาพสิ่งแวดล้อมอย่างเป็นระบบและมีบูรณาการ ในการรองรับการเปลี่ยนแปลงภาวะภูมิอากาศ <<ตัวชี้วัดเชิงปริมาณ : ร้อยละของนโยบาย แผน และ มาตรการที่ดำเนินงานแล้วเสร็จในปีงบประมาณที่ผ่านมา ได้รับ การผลักดันไปสู่การปฏิบัติ /ถ่ายทอดสู่กลุ่มเป้าหมาย>> ผลผลิต/โครงการ 1 : โครงการถ่ายโอนการสนับสนุน แผนปฏิบัติการเพื่อจัดการคุณภาพสิ่งแวดล้อมในระดับจังหวัด <<ตัวชี้วัดเชิงปริมาณ : แผนปฏิบัติการเพื่อจัดการ คุณภาพสิ่งแวดล้อมในระดับจังหวัดให้การสนับสนุน อปท. ดำเนินการจัดการสิ่งแวดล้อม>> <<ตัวชี้วัดเชิงคุณภาพ : ประชาชน/อปท. มีความพึงพอใจใน การจัดการสิ่งแวดล้อมภายใต้แผนปฏิบัติการเพื่อจัดการ คุณภาพสิ่งแวดล้อมในระดับจังหวัด>> <<ตัวชี้วัดเชิงเวลา : แผนปฏิบัติการเพื่อจัดการคุณภาพ สิ่งแวดล้อมในระดับจังหวัด สามารถดำเนินการได้ตาม ระยะเวลาที่กำหนดในแผนการปฏิบัติงาน>> <<ตัวชี้วัดเชิงต้นทุน : แผนปฏิบัติการเพื่อจัดการคุณภาพ สิ่งแวดล้อมในระดับจังหวัดสามารถดำเนินการได้สำเร็จ ภายใต้วงเงินที่ได้รับ>> กิจกรรมหลัก : ส่งเสริมและสนับสนุนองค์กรปกครองส่วน ท้องถิ่นในการจัดการสิ่งแวดล้อม <<ตัวชี้วัด : ประชาชนมีความพึงพอใจต่อการแก้ไขปัญหา ด้านสิ่งแวดล้อมขององค์กรปกครองส่วนท้องถิ่น>> <<ตัวชี้วัด : องค์กรปกครองส่วนท้องถิ่นที่ได้รับการสนับสนุน การแก้ไขปัญหาสิ่งแวดล้อม>>	เรื่อง	16	12	16	16	16																			
							97.3487	-	97.3487	559.7701	-	559.7701	1,616.5755	-	1,616.5755	1,043.0550	-	1,043.0550	1,673.4894	-	1,673.4894	4,892.8900	-	4,892.8900	
	ร้อยละ	65	70	75	80	85				454.3570	-	454.3570	1,489.4942	-	1,489.4942	913.6857	-	913.6857	1,538.4460	-	1,538.4460	4,395.9829	-	4,395.9829	
	เรื่อง		1	1	1	1																			
	ร้อยละ		70	75	80	85																			
	ร้อยละ		70	70	70	70																			
	ล้านบาท		454.36	1,489.49	913.6857	1538.4				454.3570	-	454.3570	1,489.4942	-	1,489.4942	913.6857	-	913.6857	1,538.4460	-	1,538.4460	4,395.9829	-	4,395.9829	
	ร้อยละ		70	75	80	85																			
	แห่ง		38	30	40	30																			

รายการ	คำเป้าหมายของตัวชี้วัด						ปีงบประมาณ 2554			ปีงบประมาณ 2555			ปีงบประมาณ 2556			ปีงบประมาณ 2557			ปีงบประมาณ 2558			ปีงบประมาณ 55-58			หน่วยงาน รับผิดชอบ
	หน่วยนับ	54	55	56	57	58	จ.ป.	น.ก. จ.ป.	รวม	จ.ป.	น.ก. จ.ป.	รวม	จ.ป.	น.ก. จ.ป.	รวม	จ.ป.	น.ก. จ.ป.	รวม	จ.ป.	น.ก. จ.ป.	รวม	จ.ป.	น.ก. จ.ป.	รวม	
รวมทั้งสิ้น							299,0418	-	299,0418	802,4272	-	802,4272	1,961,7519	-	1,961,7519	1,393,9309	-	1,393,9309	2,023,9511	-	2,023,9511	6,182,0611	-	6,182,0611	
ผลผลิต/โครงการ 2 : เครื่องมือและกลไกการวิเคราะห์ผลกระทบสิ่งแวดล้อม และการจัดการคุณภาพสิ่งแวดล้อม							97,3487	-	97,3487	105,4131	-	105,4131	127,0813	-	127,0813	129,3693	-	129,3693	135,0434	-	135,0434	496,9071	-	496,9071	
ในการรองรับการเปลี่ยนแปลงสภาพภูมิอากาศ																									
<<ตัวชี้วัดเชิงปริมาณ : จำนวนเครื่องมือและกลไกในการบริหารจัดการคุณภาพสิ่งแวดล้อม>>	เรื่อง	16	16	16	16	16																			
<<ตัวชี้วัดเชิงคุณภาพ : เครื่องมือและกลไกที่จัดทำขึ้นมีการบูรณาการและรับฟังความคิดเห็นของผู้มีส่วนเกี่ยวข้อง>>	ร้อยละ	80	80	80	80	80																			
<<ตัวชี้วัดเชิงเวลา : เครื่องมือและกลไกสามารถดำเนินการได้ตามระยะเวลาที่กำหนดในแผนการปฏิบัติงาน>>	ร้อยละ	70	75	80	80	80																			
<<ตัวชี้วัดเชิงต้นทุน : เครื่องมือและกลไกสามารถดำเนินการได้สำเร็จภายในวงเงินงบประมาณที่ได้รับ>>	ล้านบาท	183.4069	294.2292	285.8145	292.3493	296.2																			
กิจกรรม : พัฒนาเครื่องมือ และกลไก ในการจัดการคุณภาพสิ่งแวดล้อม							97,3487	-	97,3487	105,4131	-	105,4131	127,0813	-	127,0813	129,3693	-	129,3693	135,0434	-	135,0434	496,9071	-	496,9071	
<<ตัวชี้วัด : จำนวนเครื่องมือ และกลไกการบริหารจัดการสิ่งแวดล้อม>>	เรื่อง	5	3	3	3	3																			
กฎกระทรวง							86,0582	-	86,0582	103,2000	-	103,2000	158,7332	-	158,7332	162,9800	-	162,9800	166,2440	-	166,2440	591,1572	-	591,1572	
เป้าหมายการให้บริการกระทรวง : ทุกภาคส่วนสามารถนำกลไกไปใช้ในการบริหารจัดการทรัพยากรธรรมชาติและสิ่งแวดล้อมได้อย่างมีประสิทธิภาพ							86,0582	-	86,0582	103,2000	-	103,2000	158,7332	-	158,7332	162,9800	-	162,9800	166,2440	-	166,2440	591,1572	-	591,1572	
<<ตัวชี้วัดเชิงปริมาณ : จำนวน เครื่องมือ กลไกในการวิเคราะห์ผลกระทบ สิ่งแวดล้อมและการจัดการคุณภาพสิ่งแวดล้อมสามารถปฏิบัติได้>>	เรื่อง	16	12	16	16	16																			
เป้าหมายการให้บริการหน่วยงาน : ภาคีการพัฒนา ใช้เครื่องมือและกลไกการวิเคราะห์ผลกระทบสิ่งแวดล้อมและการจัดการคุณภาพสิ่งแวดล้อมอย่างเป็นระบบและมีบูรณาการในการรองรับการเปลี่ยนแปลงสภาพภูมิอากาศ							86,0582	-	86,0582	103,2000	-	103,2000	158,7332	-	158,7332	162,9800	-	162,9800	166,2240	-	166,2240	591,1372	-	591,1372	
<<ตัวชี้วัดเชิงปริมาณ : ร้อยละของนโยบาย แผน และมาตรการที่ ดำเนินงานแล้วเสร็จในปีงบประมาณที่ผ่านมา ได้รับการผลักดันไปสู่การปฏิบัติ /ถ่ายทอดสู่กลุ่มเป้าหมาย>>	ร้อยละ	65	70	75	80	80																			
ผลผลิต/โครงการ : เครื่องมือและกลไกการวิเคราะห์ผลกระทบสิ่งแวดล้อม และการจัดการคุณภาพสิ่งแวดล้อมในการรองรับการเปลี่ยนแปลงสภาพภูมิอากาศ							86,0582	-	86,0582	103,2000	-	103,2000	158,7332	-	158,7332	162,9800	-	162,9800	166,2240	-	166,2240	591,1372	-	591,1372	
<<ตัวชี้วัดเชิงปริมาณ : จำนวนเครื่องมือและกลไกในการบริหารจัดการคุณภาพสิ่งแวดล้อม>>	เรื่อง	16	12	16	16	16																			
<<ตัวชี้วัดเชิงคุณภาพ : เครื่องมือและกลไกที่จัดทำขึ้นมีการบูรณาการและรับฟังความคิดเห็นของผู้มีส่วนเกี่ยวข้อง>>	ร้อยละ	80	80	80	80	80																			

รายการ	ค่าเป้าหมายของตัวชี้วัด						ปีงบประมาณ 2554			ปีงบประมาณ 2555			ปีงบประมาณ 2556			ปีงบประมาณ 2557			ปีงบประมาณ 2558			ปีงบประมาณ 55-58			หน่วยงาน รับผิดชอบ	
	หน่วยนับ	54	55	56	57	58	จ.บ.	น.ก. จ.บ.	รวม	จ.บ.	น.ก. จ.บ.	รวม	จ.บ.	น.ก. จ.บ.	รวม	จ.บ.	น.ก. จ.บ.	รวม	จ.บ.	น.ก. จ.บ.	รวม	จ.บ.	น.ก. จ.บ.	รวม		
รวมทั้งสิ้น							299,0418	-	299,0418	802,4272	-	802,4272	1,961,7519	-	1,961,7519	1,393,9309	-	1,393,9309	2,023,9511	-	2,023,9511	6,182,0611	-	6,182,0611		
<<ตัวชี้วัดเชิงเวลา : เครื่องมือและกลไกสามารถดำเนินการได้ตามระยะเวลาที่กำหนดในแผนการปฏิบัติงาน>>	ร้อยละ	70	75	80	80	80																				
<<ตัวชี้วัดเชิงต้นทุน : เครื่องมือและกลไกสามารถดำเนินการได้สำเร็จภายใต้วงเงินงบประมาณที่ได้รับ>>	ล้านบาท	183.4069	294.2292	285.8145	292.3493	296.2																				
กิจกรรมหลักที่ 1 : พัฒนาเครื่องมือ และกลไก ในการรองรับการเปลี่ยนแปลงภาวะภูมิอากาศ และการอนุรักษ์สัญญา							16.3313	-	16.3313	17.1090	-	17.1090	21.8207	-	21.8207	23.0786	-	23.0786	23.3484	-	23.3484	85.3567	-	85.3567		
<<ตัวชี้วัด : จำนวนเครื่องมือ และกลไกในการรองรับการเปลี่ยนแปลงภาวะภูมิอากาศ>>	เรื่อง	4	3	2	2	2																				
<<ตัวชี้วัด : ระดับความก้าวหน้าในการจัดทำเครื่องมือ และกลไกในการรองรับการเปลี่ยนแปลงภาวะภูมิอากาศ>>	ร้อยละ	100	100	100	100	100																				
กิจกรรมหลักที่ 2 : พัฒนาระบบการวิเคราะห์ผลกระทบสิ่งแวดล้อมและพิจารณารายงานผลกระทบสิ่งแวดล้อม							69.7269	-	69.7269	86.0910	-	86.0910	136.9125	-	136.9125	139.9014	-	139.9014	142.8956	-	142.8956	505.8005	-	505.8005		
<<ตัวชี้วัด : จำนวนเครื่องมือ และกลไกการวิเคราะห์ผลกระทบสิ่งแวดล้อม>>	เรื่อง	6	6	7	7	7																				
<<ตัวชี้วัด : ระดับความก้าวหน้าในการจัดทำเครื่องมือ และกลไกการ วิเคราะห์ผลกระทบสิ่งแวดล้อม>>	ร้อยละ	100	100	100	100	100																				
<<ตัวชี้วัด : รายงานการวิเคราะห์ผลกระทบสิ่งแวดล้อมและรายงานการติดตามมาตรการที่ผ่านการพิจารณา>>	ฉบับ	2500	1800	1800	1800	1800																				



แผนปฏิบัติการ ๔ ปี

(พ.ศ. ๒๕๕๕ - ๒๕๕๘)

กรมอุทยานแห่งชาติ สัตว์ป่า และพันธุ์พืช



## แผนปฏิบัติการสี่ปี (พ.ศ. ๒๕๕๕ – ๒๕๕๘) กรมอุทยานแห่งชาติ สัตว์ป่า และพันธุ์พืช

### วิสัยทัศน์ :

ผืนป่าหลากหลาย สัตว์ป่ามากมาย ป่าไม้ยั่งยืน

### พันธกิจ :

๑. อนุรักษ์ ค้ำครอง และฟื้นฟูทรัพยากรป่าไม้และสัตว์ป่า
๒. วิจัย พัฒนาและให้บริการด้านวิชาการ
๓. บริหารจัดการทรัพยากรป่าไม้และสัตว์ป่าโดยกระบวนการมีส่วนร่วม บนพื้นฐานเทคโนโลยีที่เหมาะสม
๔. ส่งเสริมการใช้ประโยชน์จากทรัพยากรธรรมชาติอย่างสมดุลและยั่งยืน

### ค่านิยม : PROTECT = อนุรักษ์

- P = Participation หมายถึง ทุกภาคส่วนมีส่วนร่วมในการบริหารจัดการทรัพยากรธรรมชาติและสิ่งแวดล้อม
- R = Relevance หมายถึง งานที่ทำตรงภารกิจ
- O = Outcome หมายถึง มุ่งเน้นผลลัพธ์จากการดำเนินงานเป็นหลัก
- T = Team หมายถึง ทำงานเป็นทีม
- E = Efficiency หมายถึง ทำงานอย่างมีประสิทธิภาพ
- C = Conservation หมายถึง อนุรักษ์ทรัพยากรธรรมชาติให้คงความอุดมสมบูรณ์สามารถใช้ประโยชน์อย่างยั่งยืน
- T = Technology หมายถึง นำวิทยาการมาใช้ในการปฏิบัติงาน

### ประเด็นยุทธศาสตร์ :

๑. ป้องกันและฟื้นฟูแหล่งต้นน้ำลำธาร
๒. อนุรักษ์และฟื้นฟูทรัพยากรป่าไม้และสัตว์ป่า
๓. พัฒนาศักยภาพแหล่งท่องเที่ยวอุทยานแห่งชาติ
๔. อนุรักษ์และฟื้นฟูทรัพยากรทางทะเลและชายฝั่ง
๕. เตรียมความพร้อมในการรองรับและปรับตัวต่อผลกระทบจากการเปลี่ยนแปลงของสภาพ

ภูมิอากาศและพิบัติภัยธรรมชาติ

๖. พัฒนาองค์ความรู้ในการบริหารจัดการทรัพยากรธรรมชาติ





**เป้าประสงค์ :**

๑. พื้นฟูทรัพยากรป่าไม้ในพื้นที่ต้นน้ำ เพื่อป้องกันการชะล้างทำลายหน้าดิน ลดความรุนแรงของน้ำในพื้นที่ลาดชัน
๒. อนุรักษ์ คุ้มครองและฟื้นฟูทรัพยากรป่าไม้และสัตว์ป่าอย่างยั่งยืนโดยการมีส่วนร่วม
๓. พัฒนาและเพิ่มประสิทธิภาพแหล่งท่องเที่ยวให้มีศักยภาพเพื่อรองรับนักท่องเที่ยวอย่างเหมาะสม
๔. อนุรักษ์ แนวปะการัง ในพื้นที่อุทยานแห่งชาติทางทะเลรักษาความหลากหลายทางชีวภาพในทะเล
๕. เตรียมพร้อมรองรับการเปลี่ยนแปลงสภาพภูมิอากาศและภัยพิบัติธรรมชาติ
๖. พัฒนางองค์ความรู้ในการบริหารจัดการทรัพยากรป่าไม้และสัตว์ป่า

**หน่วยงานรับผิดชอบ :**

ส่วนราชการ

- กรมอุทยานแห่งชาติ สัตว์ป่า และพันธุ์พืช



**ประเด็นยุทธศาสตร์ที่ ๑**

- ป้องกันและฟื้นฟูแหล่งต้นน้ำลำธาร

**เป้าประสงค์**

- ฟื้นฟูทรัพยากรป่าไม้ในพื้นที่ต้นน้ำ เพื่อป้องกันการชะล้างทำลายหน้าดิน ลดความรุนแรงของน้ำในพื้นที่ลาดชัน

**ตัวชี้วัดและเป้าหมาย :**

ตัวชี้วัด	เป้าหมาย
๑. พื้นที่ป่าอนุรักษ์ในพื้นที่ลุ่มน้ำยม – น่าน ได้รับการบริหารจัดการ	๑๐.๒๓ ล้านไร่
๒. พื้นที่ป่าอนุรักษ์ในพื้นที่ลุ่มน้ำยม – น่าน มีความสมบูรณ์ไม่น้อยกว่า	ร้อยละ ๘๐

**กลยุทธ์ :**

- ฟื้นฟูสภาพป่าไม้ในพื้นที่ต้นน้ำตามแนวพระราชดำริ

**โครงการ/ผลผลิต/กิจกรรม :**

โครงการอนุรักษ์ทรัพยากรป่าไม้ในพื้นที่ลุ่มน้ำยม – น่าน

**หน่วยงานรับผิดชอบ :**

ส่วนราชการ

- กรมอุทยานแห่งชาติ สัตว์ป่า และพันธุ์พืช



**ประเด็นยุทธศาสตร์ที่ ๒**

- อนุรักษ์และฟื้นฟูทรัพยากรป่าไม้และสัตว์ป่า

**เป้าประสงค์ :**

- อนุรักษ์ คุ้มครองและฟื้นฟูทรัพยากรป่าไม้และสัตว์ป่าอย่างยั่งยืน โดยการมีส่วนร่วม

**ตัวชี้วัดและเป้าหมาย :**

ตัวชี้วัด	เป้าหมาย
๑. พื้นที่ป่าอนุรักษ์ได้รับการคุ้มครอง ป้องกัน	๗๓ ล้านไร่
๒. หน่วยปฏิบัติงานได้รับการพัฒนาประสิทธิภาพ ไม่น้อยกว่า	ร้อยละ ๒๕

**กลยุทธ์ :**

๑. ป้องกัน รักษาพื้นที่ป่าอนุรักษ์ให้คงความอุดมสมบูรณ์
๒. ฟื้นฟูป่าอนุรักษ์ที่เสื่อมโทรมให้กลับคืนสภาพป่าที่สมบูรณ์
๓. อนุรักษ์พันธุ์สัตว์ป่าให้คงความหลากหลายทางชีวภาพ
๔. พัฒนาระบบการมีส่วนร่วมในการบริหารจัดการป่าไม้และสัตว์ป่า
๕. นำเทคโนโลยีและสารสนเทศมาใช้ในการจัดการทรัพยากรป่าไม้และสัตว์ป่า

**โครงการ/ผลผลิต/กิจกรรม :**

๑. โครงการเพิ่มประสิทธิภาพการป้องกันรักษาป่าตามแนวพระราชดำริ
๒. โครงการเร่งรัดจัดทำแนวเขตในพื้นที่ป่า
๓. โครงการป้องกันรักษาป่าแบบบูรณาการ
๔. โครงการอนุรักษ์ทรัพยากรป่าไม้และสัตว์ป่า
๕. โครงการฟื้นฟูทรัพยากรธรรมชาติ
๖. โครงการจัดการพื้นที่ป่าอนุรักษ์อย่างมีส่วนร่วม
๗. ผลผลิต : พื้นที่ป่าอนุรักษ์ได้รับการบริหารจัดการ
๘. ผลผลิต : ฐานข้อมูลพื้นที่ป่าอนุรักษ์

**หน่วยงานรับผิดชอบ :**

ส่วนราชการ

- กรมอุทยานแห่งชาติ สัตว์ป่า และพันธุ์พืช



**ประเด็นยุทธศาสตร์ที่ ๓**

- พัฒนาศักยภาพแหล่งท่องเที่ยวอุทยานแห่งชาติ

**เป้าประสงค์ :**

- พัฒนาและเพิ่มประสิทธิภาพแหล่งท่องเที่ยวให้มีศักยภาพเพื่อรองรับนักท่องเที่ยวอย่างเหมาะสม

**ตัวชี้วัดและเป้าหมาย :**

ตัวชี้วัด	เป้าหมาย
๑. ให้บริการการท่องเที่ยวในพื้นที่ป่าอนุรักษ์	๓๐๐ แห่ง
๒. นักท่องเที่ยวพึงพอใจต่อการให้บริการด้านการท่องเที่ยว ไม่น้อยกว่า	ร้อยละ ๘๐

**กลยุทธ์ :**

๑. พัฒนาและซ่อมแซมสิ่งอำนวยความสะดวกในอุทยานแห่งชาติ
๒. จัดทำระบบสื่อความหมายธรรมชาติ
๓. ให้ความรู้ ความเข้าใจและกระตุ้นจิตสำนึกในการอนุรักษ์ทรัพยากรธรรมชาติแก่นักท่องเที่ยว
๔. อนุรักษ์พันธุ์สัตว์ป่าให้คงความหลากหลายทางชีวภาพ
๕. เพิ่มประสิทธิภาพหน่วยปฏิบัติการกู้ภัยประจำอุทยานแห่งชาติ เพื่อดูแลรักษาความปลอดภัยแก่นักท่องเที่ยว

**โครงการ/ผลผลิต/กิจกรรม :**

๑. โครงการเพิ่มศักยภาพในการสร้างรายได้ของอุตสาหกรรมการท่องเที่ยวในพื้นที่อุทยานแห่งชาติ
๒. ผลผลิต : แหล่งท่องเที่ยวในพื้นที่ป่าอนุรักษ์

**หน่วยงานรับผิดชอบ :**

ส่วนราชการ

- กรมอุทยานแห่งชาติ สัตว์ป่า และพันธุ์พืช



**ประเด็นยุทธศาสตร์ที่ ๔**

- อนุรักษ์และฟื้นฟูทรัพยากรทางทะเลและชายฝั่ง

**เป้าประสงค์ :**

- อนุรักษ์ แนวปะการัง ในพื้นที่อุทยานแห่งชาติทางทะเลรักษาความหลากหลายทางชีวภาพในทะเล

**ตัวชี้วัดและเป้าหมาย :**

ตัวชี้วัด	เป้าหมาย
๑. ทรัพยากรแนวปะการังในอุทยานแห่งชาติทางทะเลได้รับการอนุรักษ์และฟื้นฟู	๑๓ แห่ง
๒. แนวปะการังถูกทำลายน้อยลง	ร้อยละ ๑๐

**กลยุทธ์ :**

๑. ลดผลกระทบจากการใช้ทรัพยากรทางทะเลและชายฝั่งในพื้นที่อุทยานแห่งชาติ
๒. สร้างมาตรการฟื้นฟูทรัพยากรทางทะเลในเขตอุทยานแห่งชาติทางทะเล

**โครงการ/ผลผลิต/กิจกรรม :**

- โครงการอนุรักษ์และฟื้นฟูทรัพยากรทางทะเลและชายฝั่งในพื้นที่อุทยานแห่งชาติ

**หน่วยงานรับผิดชอบ :**

ส่วนราชการ

- กรมอุทยานแห่งชาติ สัตว์ป่า และพันธุ์พืช



**ประเด็นยุทธศาสตร์ที่ ๕**

- เตรียมความพร้อมในการรองรับและปรับตัวต่อผลกระทบจากการเปลี่ยนแปลงของสภาพภูมิอากาศและพิบัติภัยธรรมชาติ

**เป้าประสงค์ :**

- เตรียมพร้อมรองรับการเปลี่ยนแปลงสภาพภูมิอากาศและภัยพิบัติธรรมชาติ

**ตัวชี้วัดและเป้าหมาย :**

ตัวชี้วัด	เป้าหมาย
๑. พื้นที่ป่าอนุรักษ์ได้รับการบริหารจัดการเพื่อรองรับการเปลี่ยนแปลงสภาพภูมิอากาศ	๑ กลุ่มป่า
๒. มีศูนย์ปฏิบัติการเพื่อติดตามการเปลี่ยนแปลงพื้นที่ป่าไม้ และให้การเตือนภัยด้านทรัพยากรธรรมชาติ	๑ ศูนย์
๓. ชุมชนมีส่วนร่วมในการบริหารจัดการพื้นที่ป่าอนุรักษ์	ร้อยละ ๘๐

**กลยุทธ์ :**

๑. เตรียมการรองรับการเปลี่ยนแปลงสภาพภูมิอากาศโดยการสำรวจระบบนิเวศป่าไม้ในพื้นที่ป่าอนุรักษ์
๒. เตรียมความพร้อมในการป้องกันและบรรเทาภัยพิบัติที่อาจเกิดขึ้นในบริเวณพื้นที่ป่าอนุรักษ์ โดยการมีส่วนร่วมของชุมชน
๓. จัดตั้งศูนย์ข้อมูลติดตามการเปลี่ยนแปลงพื้นที่ป่าและเตือนภัยในพื้นที่ป่าอนุรักษ์

**โครงการ/ผลผลิต/กิจกรรม :**

๑. โครงการศูนย์ข้อมูลติดตามการเปลี่ยนแปลงพื้นที่ป่าและเตือนภัยพิบัติ
๒. โครงการเตรียมพร้อมเพื่อรองรับการเปลี่ยนแปลงสภาพภูมิอากาศและภัยพิบัติในพื้นที่ป่าอนุรักษ์

**หน่วยงานรับผิดชอบ :**

ส่วนราชการ

- กรมอุทยานแห่งชาติ สัตว์ป่า และพันธุ์พืช



**ประเด็นยุทธศาสตร์ที่ ๒**

- พัฒนาองค์ความรู้ในการบริหารจัดการทรัพยากรธรรมชาติ

**เป้าประสงค์ :**

- พัฒนาองค์ความรู้ในการบริหารจัดการทรัพยากรป่าไม้และสัตว์ป่า

**ตัวชี้วัดและเป้าหมาย :**

ตัวชี้วัด	เป้าหมาย
๑. องค์ความรู้ด้านการอนุรักษ์ป่าไม้และสัตว์ป่า	๕ ด้าน
๒. ระดับความพึงพอใจของผู้รับบริการถ่ายทอดความรู้ ไม่น้อยกว่า	ร้อยละ ๘๐

**กลยุทธ์ :**

๑. จัดทำองค์ความรู้ ๕ ด้าน ได้แก่ พันธุ์พืช สัตว์ป่า จุลินทรีย์ กัญญา ต้นน้ำ
๒. จัดทำข้อมูลเชิงรุกสำหรับการบริหารจัดการพื้นที่ป่าอนุรักษ์เพื่อป้องกันและรองรับการขยายตัวของชุมชนในพื้นที่ป่าอนุรักษ์และบริเวณโดยรอบ
๓. ศึกษาข้อมูลพื้นที่เขตรักษาพันธุ์สัตว์ป่าและเขตห้ามล่าสัตว์ป่า ให้เป็นปัจจุบันเพื่อปรับเปลี่ยนสภาพของพื้นที่แต่ละแห่งให้ถูกต้องตามวัตถุประสงค์ของการประกาศเขตพื้นที่ป่าเพื่อการอนุรักษ์
๔. จัดทำสวนพฤกษศาสตร์ภาคเหนือ จ. น่าน

**โครงการ/ผลผลิต/กิจกรรม :**

๑. โครงการพัฒนาองค์ความรู้ในการบริหารจัดการทรัพยากรป่าไม้และสัตว์ป่า
๒. ผลผลิต : องค์ความรู้ด้านการอนุรักษ์ป่าไม้และสัตว์ป่า

**หน่วยงานรับผิดชอบ :**

ส่วนราชการ

- กรมอุทยานแห่งชาติ สัตว์ป่า และพันธุ์พืช

กระทรวง : กระทรวงทรัพยากรธรรมชาติและสิ่งแวดล้อม  
 หน่วยงาน : กรมอุทยานแห่งชาติ สัตว์ป่า และพันธุ์พืช

รหัสอ้างอิง	เป้าหมายเชิงนโยบาย กลยุทธ์ - วิธีการ	ยุทธศาสตร์กระทรวง/ ยุทธศาสตร์หน่วยงาน	กลยุทธ์ - วิธีการ (กรม)
05-05-000-000	<p><b>เป้าหมายเชิงนโยบาย :</b> พื้นที่ป่าได้รับการบริหารจัดการอย่างเหมาะสมและตอบสนองความต้องการของประชาชน</p> <p><b>กลยุทธ์-วิธีการ :</b></p> <ol style="list-style-type: none"> <li>อนุรักษ์ ป่า และบริหารจัดการทรัพยากรธรรมชาติเพื่อรักษาสมดุลและเป็นฐานที่มั่นคง ของการพัฒนาประเทศ</li> <li>สร้างความมั่นคงของนิเวศพื้นที่ที่ตอบสนองต่อการพัฒนาที่ยั่งยืนและสอดคล้องกับปรัชญาเศรษฐกิจพอเพียง</li> <li>พัฒนาและส่งเสริมการใช้ให้เกิดประโยชน์สูงสุดอย่างยั่งยืนและเป็นธรรม</li> </ol> <p><b>เป้าหมายเชิงนโยบาย :</b> เพิ่มความอุดมสมบูรณ์ของฐานทรัพยากรธรรมชาติและ ความหลากหลายทางชีวภาพและบริหารจัดการให้เกิดความสมดุลและยั่งยืน และประชาชนมีคุณภาพที่ดีขึ้น</p> <p><b>กลยุทธ์-วิธีการ :</b></p> <ol style="list-style-type: none"> <li>อนุรักษ์ ป่า และบริหารจัดการทรัพยากรเพื่อรักษาสมดุลและเป็นฐานที่มั่นคง ของการพัฒนาประเทศ</li> <li>อนุรักษ์ ป่า ป่า ป้องกัน และบริหารจัดการทรัพยากรทางทะเลและชายฝั่ง อย่างมีส่วนร่วม</li> </ol> <p><b>เป้าหมายเชิงนโยบาย :</b></p> <ul style="list-style-type: none"> <li>รักษาคุณภาพสิ่งแวดล้อมและควบคุมมลพิษทั้งทางอากาศ ชยะ น้ำเสีย กลิ่น และเสียง ที่เกิดจากการผลิตและบริการ ให้อยู่ในเกณฑ์มาตรฐาน ไม่ส่งผลกระทบต่อสุขภาพ ของประชาชน</li> </ul> <p><b>กลยุทธ์-วิธีการ :</b></p> <ul style="list-style-type: none"> <li>สร้างความตระหนักเตรียมพร้อมบรรเทาปัญหาและรองรับการเปลี่ยนแปลงสภาพ สิ่งแวดล้อมโดยการเข้ามาตรการทางกฎหมายและมาตรการทางสังคม</li> </ul>	<p><b>ยุทธศาสตร์กระทรวง :</b></p> <ul style="list-style-type: none"> <li>อนุรักษ์ ป่า และบริหารจัดการทรัพยากรธรรมชาติทุกประเภท ที่ดิน ป่าไม้ ที่ตอบสนอง ต่อการพัฒนาอย่างยั่งยืนและสอดคล้องกับปรัชญาเศรษฐกิจพอเพียง</li> </ul> <p><b>ยุทธศาสตร์หน่วยงาน :</b></p> <ol style="list-style-type: none"> <li>อนุรักษ์และฟื้นฟูทรัพยากรป่าไม้และสัตว์ป่า โดยเร่งให้มีการปลูกป่าเพิ่มขึ้นควบคู่ ไปกับการป้องกันการลักลอบบุกรุกทำลายป่าไม้และสัตว์ป่าเร่งสำรวจ อุทยานแห่งชาติ เขตรักษาพันธุ์สัตว์ป่า สนับสนุนการจัดการอย่างมีส่วนร่วม</li> <li>พัฒนาศักยภาพแหล่งท่องเที่ยวอุทยานแห่งชาติ ให้สามารถรองรับนักท่องเที่ยว ได้มากขึ้น เพื่อสนับสนุนการเพิ่มรายได้จากการท่องเที่ยวของประเทศ</li> </ol> <p><b>ยุทธศาสตร์กระทรวง :</b></p> <ul style="list-style-type: none"> <li>อนุรักษ์ ป่า และบริหารจัดการทรัพยากรธรรมชาติทุกประเภท ที่ดิน ป่าไม้ ที่ตอบสนองต่อการพัฒนาอย่างยั่งยืนและสอดคล้องกับปรัชญาเศรษฐกิจพอเพียง</li> </ul> <p><b>ยุทธศาสตร์หน่วยงาน :</b></p> <ul style="list-style-type: none"> <li>อนุรักษ์และฟื้นฟูทรัพยากรทางทะเลและชายฝั่ง แนวปะการังอุทยานแห่งชาติทางทะเล รักษาความหลากหลายทางชีวภาพในทะเล</li> </ul> <p><b>ยุทธศาสตร์กระทรวง :</b></p> <ul style="list-style-type: none"> <li>พัฒนาระบบจัดการคุณภาพอากาศ น้ำเสีย กลิ่น เสียงและขยะทุกประเภทให้เหมาะสม กับสภาพพื้นที่และส่งเสริมกลไกการพัฒนาที่สะอาด</li> </ul> <p><b>ยุทธศาสตร์หน่วยงาน :</b></p> <ul style="list-style-type: none"> <li>เพิ่มประสิทธิภาพในการจัดการคุณภาพสิ่งแวดล้อมในพื้นที่ป่าอนุรักษ์</li> </ul>	<ul style="list-style-type: none"> <li>ป้องกัน รักษาพื้นที่ป่าอนุรักษ์ให้คงความอุดมสมบูรณ์</li> <li>ฟื้นฟูป่าอนุรักษ์ที่เสื่อมโทรมให้กลับคืนสภาพป่าที่สมบูรณ์</li> <li>อนุรักษ์พันธุ์สัตว์ป่าให้คงความหลากหลายทางชีวภาพ</li> <li>นำเทคโนโลยีและสารสนเทศมาใช้ในการจัดการทรัพยากรป่าไม้และสัตว์ป่า</li> <li>เพิ่มประสิทธิภาพหน่วยปฏิบัติการกู้ภัยประจำอุทยานแห่งชาติ เพื่อดูแลรักษา ความปลอดภัยแก่นักท่องเที่ยว</li> </ul> <ul style="list-style-type: none"> <li>ลดผลกระทบจากการใช้ทรัพยากรทางทะเลและชายฝั่งในพื้นที่อุทยานแห่งชาติ สร้างมาตรการฟื้นฟูทรัพยากรทางทะเลในเขตอุทยานแห่งชาติทางทะเล</li> </ul> <ul style="list-style-type: none"> <li>จัดทำระบบสื่อความหมายธรรมชาติ ให้ความรู้ ความเข้าใจและกระตุ้นจิตสำนึก ในการอนุรักษ์ทรัพยากรธรรมชาติแก่นักท่องเที่ยว</li> </ul>



รหัสอ้างอิง	เป้าหมายเชิงนโยบาย กลยุทธ์ - วิธีการ	ยุทธศาสตร์กระทรวง/ ยุทธศาสตร์หน่วยงาน	กลยุทธ์ - วิธีการ (กรม)
	<p><b>เป้าหมายเชิงนโยบาย :</b></p> <p>- แหล่งน้ำได้รับการอนุรักษ์ พัฒนา พื้นฟู ให้เป็นแหล่งน้ำต้นทุนเพื่อการอุปโภค บริโภค การเกษตร และอุตสาหกรรม</p> <p><b>กลยุทธ์-วิธีการ :</b></p> <p>- กลไกการบริหารจัดการทรัพยากรน้ำแบบบูรณาการและส่งเสริมการมีส่วนร่วมของทุกภาคส่วนให้มีการใช้ทรัพยากรน้ำ เป็นฐานในการพัฒนาประเทศและคุณภาพชีวิตที่ดีของประชาชน</p> <p><b>เป้าหมายเชิงนโยบาย :</b></p> <p>- เพิ่มประสิทธิภาพศักยภาพในการปรับตัวเพื่อรับมือและลดผลกระทบจากการเปลี่ยนแปลงภูมิอากาศ พื้นที่ป่าไม้ได้รับการจัดการเพื่อรองรับการเปลี่ยนแปลงสภาพภูมิอากาศ</p> <p><b>กลยุทธ์-วิธีการ :</b></p> <ol style="list-style-type: none"> <li>พัฒนาเครื่องมือในการบริหารจัดการเพื่อรองรับการเปลี่ยนแปลงสภาพภูมิอากาศ</li> <li>พัฒนามาตรการและระบบบริหารจัดการที่ปฏิบัติอย่างมีประสิทธิภาพ</li> <li>พัฒนาระบบการพยากรณ์ความเสี่ยงและเตือนภัยพิบัติล่วงหน้าในระดับพื้นที่ที่เชื่อมโยงกันหลายมิติให้สามารถรองรับกับสภาพอากาศและโอกาสภัยพิบัติทางธรรมชาติที่รุนแรง</li> </ol> <p><b>เป้าหมายเชิงนโยบาย :</b></p> <p>- ภาครัฐ ภาคเอกชน และประชาชนรับรู้ข้อมูลคุณิยมวิทยา และตระหนักถึงผลกระทบจากภัยธรรมชาติและมีความพร้อมรับมือกับภัยธรรมชาติในภาวะวิกฤติอย่างทันเหตุการณ์</p> <p><b>กลยุทธ์-วิธีการ :</b></p> <p>- สร้างเครือข่ายในการติดตาม และเฝ้าระวังภัยพิบัติโดยความร่วมมือจากภาคประชาชน และเครือข่ายองค์กรที่เกี่ยวข้อง</p> <p><b>เป้าหมายเชิงนโยบาย :</b></p> <p>- ถ่ายทอดผลงานวิจัยและองค์ความรู้ด้านสัตว์ป่าและธรรมชาติแบบบูรณาการทรัพยากรธรรมชาติและสิ่งแวดล้อม</p> <p><b>กลยุทธ์-วิธีการ :</b></p> <p>- ส่งเสริมการมีส่วนร่วมในการบริหารจัดการทรัพยากรธรรมชาติและสิ่งแวดล้อม และพัฒนาองค์ความรู้ศักยภาพคนในทุกภาคส่วนพร้อมปรับปรุง พัฒนาและบังคับใช้กฎหมายรวมทั้งระบบความร่วมมือกับต่างประเทศให้เหมาะสมและทันสมัย</p>	<p><b>ยุทธศาสตร์กระทรวง :</b></p> <p>- บริหารจัดการพัฒนาเพิ่มปริมาณน้ำต้นทุนและระบบกระจายน้ำอย่างบูรณาการ</p> <p><b>ยุทธศาสตร์หน่วยงาน :</b></p> <p>- ป้องกันและฟื้นฟูแหล่งต้นน้ำลำธาร ให้มีประสิทธิภาพให้สามารถป้องกันปัญหาอุทกภัยและภัยแล้งได้ ทั้งในลุ่มน้ำยมและลุ่มน้ำน่าน</p> <p><b>ยุทธศาสตร์กระทรวง :</b></p> <p>- พัฒนาระบบบริหารจัดการพิบัติภัย พัฒนาระบบเตือนภัยทางธรรมชาติและสาธารณภัย</p> <p><b>ยุทธศาสตร์หน่วยงาน :</b></p> <p>- เตรียมความพร้อมในการรองรับและปรับตัวต่อผลกระทบจากการเปลี่ยนแปลงของสภาพภูมิอากาศและพิบัติภัยธรรมชาติ</p> <p><b>ยุทธศาสตร์กระทรวง :</b></p> <p>- พัฒนาระบบบริหารจัดการพิบัติภัย พัฒนาระบบเตือนภัยทางธรรมชาติและสาธารณภัย</p> <p><b>ยุทธศาสตร์หน่วยงาน :</b></p> <p>- เตรียมการรองรับการเปลี่ยนแปลงสภาพภูมิอากาศโดยการสำรวจระบบนิเวศป่าไม้ในพื้นที่ป่าอนุรักษ์</p> <p><b>ยุทธศาสตร์กระทรวง :</b></p> <p>- พัฒนาองค์ความรู้ และกลไกในการบริหารจัดการทรัพยากรธรรมชาติและสิ่งแวดล้อมให้มีประสิทธิภาพ</p> <p><b>ยุทธศาสตร์หน่วยงาน :</b></p> <p>- พัฒนาองค์ความรู้และถ่ายทอดในการอนุรักษ์ทรัพยากรป่าไม้และสัตว์ป่าให้มีประสิทธิภาพมากยิ่งขึ้น</p>	<p>ฟื้นฟูสภาพป่าไม้ พื้นที่ต้นน้ำลำธาร ตามแนวพระราชดำริ</p> <p>• จัดตั้งศูนย์ข้อมูลติดตามการเปลี่ยนแปลงพื้นที่ป่าและเตือนภัยในพื้นที่ป่าอนุรักษ์</p> <p>• เตรียมความพร้อมในการป้องกันและบรรเทาภัยพิบัติที่อาจเกิดขึ้นในบริเวณพื้นที่ป่าอนุรักษ์โดย การมีส่วนร่วมของชุมชน</p> <p>• จัดทำองค์ความรู้ ๕ ด้าน ได้แก่ พันธุ์พืช สัตว์ป่า จุลินทรีย์ กัญ ดินน้ำ</p> <p>• ศึกษาข้อมูลพื้นที่เขตรักษาพันธุ์สัตว์ป่าและเขตห้ามล่าสัตว์ป่า ให้เป็นปัจจุบันเพื่อปรับเปลี่ยน สถานภาพของพื้นที่แต่ละแห่งให้ถูกต้องตามวัตถุประสงค์ของการประกาศเขตพื้นที่ป่าเพื่อการ อนุรักษ์</p> <p>• จัดทำสวนพฤกษศาสตร์ภาคเหนือ จ.น่าน</p>

หน่วยงาน : กรมอุทยานแห่งชาติ สัตว์ป่า และพันธุ์พืช

วิสัยทัศน์ : ผืนป่าหลากหลาย สัตว์ป่ามากมาย ป่าไม้ยั่งยืน

พันธกิจ :

1. อนุรักษ์ คุ้มครองและฟื้นฟูทรัพยากรป่าไม้และสัตว์ป่า
2. วิจัย พัฒนา และให้บริการด้านวิชาการ
3. บริหารจัดการทรัพยากรป่าไม้และสัตว์ป่าโดยกระบวนการมีส่วนร่วมบนพื้นฐานเทคโนโลยีเหมาะสม
4. ส่งเสริมการใช้ประโยชน์จากทรัพยากรธรรมชาติอย่างสมดุลและยั่งยืน

แผนการบริหารราชการแผ่นดิน	เป้าหมายการให้บริการกระทรวง/ เป้าหมายการให้บริการหน่วยงาน	กลยุทธ์/ วิธีดำเนินการที่กำหนดในแผนบริหารราชการแผ่นดิน
<p><b>นโยบายที่ 5</b> นโยบายที่ดิน ทรัพยากรธรรมชาติ และสิ่งแวดล้อม</p> <p><b>ประเด็นนโยบายที่ 5.1</b> อนุรักษ์และฟื้นฟูทรัพยากรป่าไม้และสัตว์ป่า</p> <p><b>เป้าหมายเชิงนโยบาย : 5.1(1)</b> พื้นที่ป่าได้รับการบริหารจัดการอย่างเหมาะสมและตอบสนองความต้องการของประชาชน</p> <p><b>ประเด็นนโยบายที่ 5.3</b> ดูแลรักษาคุณภาพสิ่งแวดล้อมและเร่งรัดการควบคุม</p> <p><b>เป้าหมายเชิงนโยบาย : 5.3(1)</b> รักษาคุณภาพสิ่งแวดล้อมและควบคุมมลพิษทั้งทางอากาศ ชยะ น้ำเสีย กลิ่น และเสียง ที่เกิดจากการผลิตและบริโภค ให้อยู่ในเกณฑ์มาตรฐาน ไม่ส่งผลกระทบต่อสุขภาพของประชาชน</p>	<p><b>เป้าหมายการให้บริการกระทรวง :</b> ทรัพยากรธรรมชาติทุกประเภทในพื้นที่เป้าหมายได้รับการบริหารจัดการอย่างมีประสิทธิภาพ</p> <p><b>เป้าหมายการให้บริการหน่วยงาน :</b> อนุรักษ์ คุ้มครองและฟื้นฟูทรัพยากรป่าไม้และสัตว์ป่าอย่างยั่งยืนโดยการมีส่วนร่วม</p> <p><b>เป้าหมายการให้บริการหน่วยงาน :</b> พัฒนาและเพิ่มประสิทธิภาพแหล่งท่องเที่ยวให้มีศักยภาพเพื่อรองรับนักท่องเที่ยวอย่างเหมาะสม</p> <p><b>เป้าหมายการให้บริการกระทรวง :</b> พื้นที่เป้าหมายมีคุณภาพสิ่งแวดล้อมดีขึ้น</p> <p><b>เป้าหมายการให้บริการหน่วยงาน :</b> พื้นที่ป่าอนุรักษ์ได้รับการจัดการคุณภาพสิ่งแวดล้อมดีขึ้น</p>	<p>*อนุรักษ์ ฟื้นฟู และบริหารจัดการทรัพยากรธรรมชาติเพื่อรักษาสมดุลและเป็นฐานที่มั่นคงของประเทศ</p> <p>*สร้างความมั่นคงของนิเวศพื้นที่ที่ตอบสนองต่อการพัฒนาที่ยั่งยืนและสอดคล้องกับปรัชญาเศรษฐกิจพอเพียง</p> <p>*สร้างความตระหนักเตรียมพร้อมบรรเทาปัญหาและรองรับการเปลี่ยนแปลงสภาพสิ่งแวดล้อมโดยการใช้มาตรการทางกฎหมายและมาตรการทางสังคม</p>

แผนการบริหารราชการแผ่นดิน	เป้าหมายการให้บริการกระทรวง/ เป้าหมายการให้บริการหน่วยงาน	กลยุทธ์/ วิธีดำเนินการที่กำหนดในแผนบริหารราชการแผ่นดิน
<p>ประเด็นนโยบายที่ 5.7 สร้างภูมิคุ้มกันและเตรียมความพร้อมในการรองรับและปรับตัวต่อผลกระทบจากการเปลี่ยนแปลงของสภาพภูมิอากาศและพิบัติภัยธรรมชาติ</p> <p>เป้าหมายเชิงนโยบาย : 5.7(1) เพิ่มประสิทธิภาพศักยภาพในการปรับตัวเพื่อรับมือและลดผลกระทบจากการเปลี่ยนแปลงภูมิอากาศ พื้นที่ป่าไม้ได้รับการจัดการเพื่อรองรับการเปลี่ยนแปลงสภาพภูมิอากาศ</p> <p>เป้าหมายเชิงนโยบาย : 5.7(3) ภาครัฐ ภาคเอกชน และประชาชนรับรู้ข้อมูล อนุรักษ์มรดก และตระหนักถึงผลกระทบจากภัยธรรมชาติและมีความพร้อมรับมือกับภัยธรรมชาติในภาวะวิกฤติอย่างทันเหตุการณ์</p> <p>ประเด็นนโยบายที่ 5.8 พัฒนาศักยภาพในการบริหารจัดการด้านทรัพยากรธรรมชาติและสิ่งแวดล้อม</p> <p>เป้าหมายเชิงนโยบาย : 5.8(1) ถ่ายทอดผลงานวิจัยและองค์ความรู้ด้านสัตว์ป่าและธรรมชาติแบบบูรณาการทรัพยากรธรรมชาติและสิ่งแวดล้อม</p>	<p>เป้าหมายการให้บริการกระทรวง : พื้นที่หรือกลุ่มเป้าหมายได้รับการบริหารจัดการเพื่อรองรับการเปลี่ยนแปลงสภาพภูมิอากาศและลดการปล่อยก๊าซเรือนกระจก</p> <p>เป้าหมายการให้บริการหน่วยงาน : พัฒนาศักยภาพในการบริหารจัดการทรัพยากรป่าไม้และสัตว์ป่า</p> <p>เป้าหมายการให้บริการกระทรวง : ประชาชนในพื้นที่เสี่ยงภัยมีความปลอดภัย ลดความสูญเสียชีวิตและทรัพย์สินของประชาชนในพื้นที่เสี่ยงภัย</p> <p>เป้าหมายการให้บริการหน่วยงาน : เตรียมพร้อมรองรับการเปลี่ยนแปลงสภาพภูมิอากาศและภัยพิบัติธรรมชาติในพื้นที่ป่าอนุรักษ์</p> <p>เป้าหมายการให้บริการกระทรวง : ชุมชนเป้าหมายใช้องค์ความรู้ไปบริหารจัดการทรัพยากรธรรมชาติและสิ่งแวดล้อมในท้องถิ่น</p> <p>เป้าหมายการให้บริการหน่วยงาน : องค์กรความรู้ในการอนุรักษ์ทรัพยากรป่าไม้และสัตว์ป่าได้รับการพัฒนาและถ่ายทอด</p>	<p>*จัดทำฐานข้อมูลด้านภัยพิบัติจากธรรมชาติ</p> <p>*สร้างเครือข่ายในการติดตาม และเฝ้าระวังภัยพิบัติโดยความร่วมมือจากภาคประชาชนและเครือข่ายอาสาสมัครที่เกี่ยวข้อง</p> <p>*ส่งเสริมการมีส่วนร่วมในการบริหารจัดการทรัพยากรธรรมชาติและสิ่งแวดล้อมและพัฒนาองค์ความรู้ศักยภาพคนในทุกภาคส่วนพร้อมปรับปรุง พัฒนาและบังคับใช้กฎหมาย รวมทั้งระบบความร่วมมือกับต่างประเทศให้เหมาะสมและทันสมัย</p>

แผนปฏิบัติการ 4 ปี พ.ศ. 2555-2558  
 กระทรวง : กระทรวงทรัพยากรธรรมชาติและสิ่งแวดล้อม  
 กรมอุทยานแห่งชาติ สัตว์ป่า และพันธุ์พืช

รหัสอ้างอิง	เป้าหมายเชิงนโยบาย กลยุทธ์ - วิธีการ	เป้าหมายการให้บริการกระทรวง/ เป้าหมายการให้บริการหน่วยงาน ผลผลิต/โครงการ	ค่าเป้าหมายของตัวชี้วัด					ปีงบประมาณ 2554			ปีงบประมาณ 2555			ปีงบประมาณ 2556			ปีงบประมาณ 2557			ปีงบประมาณ 2558			ปีงบประมาณ 2555-2558			หน่วยงาน รับผิดชอบ	
			หน่วยนับ	54	55	56	57	58	งปม.	นอก งปม.	รวม	งปม.	นอก งปม.	รวม	งปม.	นอก งปม.	รวม	งปม.	นอก งปม.	รวม	งปม.	นอก งปม.	รวม	งปม.	นอก งปม.		รวม
	รวมทั้งสิ้น							7,934.8389	-	7,934.8389	21,850.3373	-	21,850.3373	21,340.7700	-	21,340.7700	21,846.2800	-	21,846.2800	25,296.2600	-	25,296.2600	90,333.6473	-	90,333.6473		
05-05-00-000	เป้าหมายนโยบาย : 5.1(1) พื้นที่ป่าได้รับการบริหารจัดการอย่างเหมาะสมและตอบสนองความต้องการของประชาชน กลยุทธ์-วิธีการ : อนุรักษ์ ฟื้นฟู และบริหารจัดการทรัพยากรธรรมชาติเพื่อรักษาสมดุลและเป็นฐานที่มั่นคงของการพัฒนาประเทศ สร้างความมั่นคงของนิเวศพื้นที่ตอบสนองต่อการพัฒนาที่ยั่งยืนและสอดคล้องกับปรัชญาเศรษฐกิจพอเพียง พัฒนาและส่งเสริมการใช้ให้เกิดประโยชน์สูงสุดอย่างยั่งยืนและเป็นธรรม พัฒนาระบบฐานข้อมูลภูมิศาสตร์เพื่อเพิ่มประสิทธิภาพการบริหารจัดการให้สอดคล้องกับสถานการณ์ปัจจุบัน	เป้าหมายการให้บริการกระทรวง : ทรัพยากรธรรมชาติทุกประเภท ในพื้นที่เป้าหมายได้รับการจัดการอย่างมีประสิทธิภาพ <<ตัวชี้วัดเชิงปริมาณ : พื้นที่ป่าอนุรักษ์และพื้นที่ป่าไม้ได้รับการดูแลและบริหารจัดการอย่างมีประสิทธิภาพ>> <<ตัวชี้วัดเชิงปริมาณ : พื้นที่เป้าหมายที่เป็นพื้นที่วิกฤติได้รับการบริหารจัดการอย่างมีประสิทธิภาพ>> เป้าหมายการให้บริการหน่วยงาน : อนุรักษ์ คุ้มครองและฟื้นฟูทรัพยากรป่าไม้และสัตว์ป่าอย่างยั่งยืนโดยมีส่วนร่วม <<ตัวชี้วัดเชิงปริมาณ : พื้นที่ป่าอนุรักษ์ที่ได้รับการคุ้มครอง ปึ่งกัน>> <<ตัวชี้วัดเชิงคุณภาพ : หน่วยปฏิบัติงานได้รับการพัฒนาประสิทธิภาพไม่น้อยกว่า>> ผลผลิต : พื้นที่ป่าอนุรักษ์ที่ได้รับการจัดการ โครงการ: โครงการบริหารจัดการพื้นที่แนวเขตในพื้นที่อนุรักษ์ โครงการ: โครงการเพิ่มประสิทธิภาพการป้องกันรักษาป่าตามแนวพระราชดำริ โครงการ: โครงการสวนรุกขชาติ 60 ปี ความสัมพันธ์ทางทูตไทย-ลาว และสวนรุกขชาติ 80 พรรษา มหาราชินี โครงการ: โครงการบริหารจัดการพื้นที่ป่าอนุรักษ์แบบมีส่วนร่วม โครงการ: โครงการป้องกันรักษาป่าแบบบูรณาการ โครงการ: โครงการฟื้นฟูทรัพยากรธรรมชาติ						7,498.7260	-	7,498.7260	19,071.5877	-	19,071.5877	18,923.6000	-	18,923.6000	20,637.0900	-	20,637.0900	23,950.1400	-	23,950.1400	82,582.4177	-	82,582.4177	กรมอุทยานแห่งชาติ สัตว์ป่า และพันธุ์พืช	
								7,498.7260	-	7,498.7260	19,071.5877	-	19,071.5877	18,923.6000	-	18,923.6000	20,637.0900	-	20,637.0900	23,950.1400	-	23,950.1400	82,582.4177	-	82,582.4177		
			ล้านไร่	140.72	140.7221	140.7222	140.7214	140.7214	7,498.7260	-	7,498.7260	19,071.5877	-	19,071.5877	18,923.6000	-	18,923.6000	20,637.0900	-	20,637.0900	23,950.1400	-	23,950.1400	82,582.4177	-	82,582.4177	
			จังหวัด	30	30	30	30	30	7,498.7260	-	7,498.7260	18,435.3077	-	18,435.3077	17,162.5300	-	17,162.5300	18,776.1500	-	18,776.1500	21,778.9500	-	21,778.9500	76,152.9377	-	76,152.9377	
			ร้อยละ	80	80	80	80	80	7,310.6243	-	7,310.6243	12,797.3201	-	12,797.3201	11,684.5900	-	11,684.5900	13,921.3700	-	13,921.3700	16,590.5500	-	16,590.5500	54,993.8301	-	54,993.8301	
								65.1066	-	65.1066	104.8810	-	104.8810	151.0300	-	151.0300	181.2300	-	181.2300	217.4800	-	217.4800	654.6210	-	654.6210		
								78.6235	-	78.6235	300.0000	-	300.0000	327.4900	-	327.4900	392.9900	-	392.9900	471.5900	-	471.5900	1,492.0700	-	1,492.0700		
								-	-	-	31.9400	-	31.9400	-	-	-	-	-	-	-	-	-	31.9400	-	31.9400		
								-	-	-	962.1600	-	962.1600	897.2200	-	897.2200	943.9800	-	943.9800	1,069.2200	-	1,069.2200	3,872.5800	-	3,872.5800		
								1,848.3920	-	1,848.3920	1,655.9200	-	1,655.9200	897.9900	-	897.9900	899.4300	-	899.4300	899.4300	-	899.4300	5,301.7320	-	5,301.7320		
								2,270.7600	-	2,270.7600	2,310.7400	-	2,310.7400	2,328.1400	-	2,328.1400	2,401.1400	-	2,401.1400	9,310.7800	-	9,310.7800		-			

รหัสอ้างอิง	เป้าหมายเชิงนโยบาย กลยุทธ์ - วิธีการ	เป้าหมายการให้บริการกระทรวง/ เป้าหมายการให้บริการหน่วยงาน ผลผลิต/โครงการ	ค่าเป้าหมายของตัวชี้วัด					ปีงบประมาณ 2554			ปีงบประมาณ 2555			ปีงบประมาณ 2556			ปีงบประมาณ 2557			ปีงบประมาณ 2558			ปีงบประมาณ 2555-2558			หน่วยงาน รับผิดชอบ	
			หน่วยนับ	54	55	56	57	58	งปม.	นอก งปม.	รวม	งปม.	นอก งปม.	รวม	งปม.	นอก งปม.	รวม	งปม.	นอก งปม.	รวม	งปม.	นอก งปม.	รวม	งปม.	นอก งปม.		รวม
		โครงการ: โครงการอนุรักษ์ทรัพยากรป่าไม้และสัตว์ป่า ผลผลิต : ฐานข้อมูลพื้นที่ป่าอนุรักษ์						44.3716	-	44.3716	59.8546	-	59.8546	79.5400	-	79.5400	95.4500	-	95.4500	114.5400	-	114.5400	349.3846	-	349.3846		
		เป้าหมายการให้บริการหน่วยงาน : พัฒนาและเพิ่มประสิทธิภาพ แหล่งท่องเที่ยวให้มีความปลอดภัยรองรับนักท่องเที่ยวอย่างเหมาะสม <<ตัวชี้วัดเชิงปริมาณ : แหล่งท่องเที่ยวในอุทยานแห่งชาติมีความ พร้อมในการรองรับนักท่องเที่ยว>> <<ตัวชี้วัดเชิงคุณภาพ : นักท่องเที่ยวได้รับความพึงพอใจในการ ให้บริการ>>	แห่ง	153	161	161	161																				
		โครงการ: โครงการเพิ่มศักยภาพในการสร้างรายได้ ของ อุตสาหกรรมท่องเที่ยวในพื้นที่อุทยานแห่งชาติ ผลผลิต : แหล่งท่องเที่ยวในพื้นที่ป่าอนุรักษ์	ร้อยละ	80	80	80	80				636.2800	-	636.2800	1,761.0700	-	1,761.0700	1,860.9400	-	1,860.9400	2,171.1900	-	2,171.1900	6,429.4800	-	6,429.4800		
		เป้าหมายเชิงนโยบาย : 5.2(1) เพิ่มความสม บูรณ์ของฐานทรัพยากรธรรมชาติและ ความหลากหลายทางชีวภาพและบริหาร จัดการให้เกิดความสมดุลและยั่งยืน และ ประชาชนมีคุณภาพที่ดีขึ้น กลยุทธ์-วิธีการ : อนุรักษ์ ฟื้นฟู และบริหาร จัดการทรัพยากรเพื่อรักษาสมดุลและเป็นฐาน ที่มีนของการพัฒนาประเทศ									636.2800	-	636.2800	426.7000	-	426.7000	259.7000	-	259.7000	249.7000	-	249.7000	1,572.3800	-	1,572.3800		
		เป้าหมายการให้บริการกระทรวง : ทรัพยากรทางทะเลและชายฝั่ง ได้รับการฟื้นฟูและบริหารจัดการอย่างมีประสิทธิภาพ <<ตัวชี้วัดเชิงปริมาณ : พื้นที่ทรัพยากรทางทะเลและชายฝั่งมีความ สมบูรณ์>> <<ตัวชี้วัดเชิงปริมาณ : พื้นที่เป้าหมายที่เป็นพื้นที่วิกฤตทางทะเลและ ชายฝั่งได้รับการบริหารจัดการอย่างมีประสิทธิภาพ >> <<ตัวชี้วัดเชิงปริมาณ : ทรัพยากรแนวปะการังในอุทยานแห่งชาติ ทางทะเลได้รับการอนุรักษ์และฟื้นฟู>>	ล้านไร่	2	2	2	2							8.1900	-	8.1900	11.2400	-	11.2400	11.2400	-	11.2400	30.6700	-	30.6700		
		จังหวัด	8	8	8	8																					
		แห่ง	13	13	13	13																					
		เป้าหมายการให้บริการหน่วยงาน : อนุรักษ์แนวปะการังในพื้นที่ อุทยานแห่งชาติทางทะเล รักษาความหลากหลายทางชีวภาพในทะเล <<ตัวชี้วัดเชิงปริมาณ : ทรัพยากรแนวปะการังในอุทยานแห่งชาติ ทางทะเลได้รับการอนุรักษ์ฟื้นฟู >> <<ตัวชี้วัดเชิงคุณภาพ : แนวปะการังถูกทำลายน้อยลง >>	แห่ง	13	13	13	13																				
		ร้อยละ	80	80	80	80																					
		โครงการ: โครงการอนุรักษ์และฟื้นฟูทรัพยากรทางทะเลและชายฝั่ง																									
		เป้าหมายเชิงนโยบาย : 5.3(1) รักษาคุณภาพ สิ่งแวดล้อมและความสมดุลทั้งทางอากาศ ขณะ น้ำเสีย กลิ่น และเสียง ที่เกิดจากการ ผลิตและบริโภค ให้อยู่ในเกณฑ์มาตรฐาน ไม่ ส่งผลกระทบต่อสุขภาพของประชาชน						232.9762	-	232.9762	948.2078	-	948.2078		-												
05-05-00-000	กลยุทธ์-วิธีการ : พัฒนาและส่งเสริมการใช้ ให้เกิดประโยชน์สูงสุดอย่างยั่งยืนและเป็นธรรม							232.9762	-	232.9762	948.2078	-	948.2078		-												
		พัฒนาระบบฐานข้อมูลภูมิศาสตร์เพื่อเพิ่ม ประสิทธิภาพการบริหารจัดการให้สอดคล้อง กับสถานการณ์ปัจจุบัน																									

รหัสอ้างอิง	เป้าหมายเชิงนโยบาย กลยุทธ์ - วิธีการ	เป้าหมายการให้บริการกระทรวง/ เป้าหมายการให้บริการหน่วยงาน ผลผลิต/โครงการ	ค่าเป้าหมายของตัวชี้วัด					ปีงบประมาณ 2554			ปีงบประมาณ 2555			ปีงบประมาณ 2556			ปีงบประมาณ 2557			ปีงบประมาณ 2558			ปีงบประมาณ 2555-2558			หน่วยงาน รับผิดชอบ			
			หน่วยนับ	54	55	56	57	58	งปม.	นอก งปม.	รวม	งปม.	นอก งปม.	รวม	งปม.	นอก งปม.	รวม	งปม.	นอก งปม.	รวม	งปม.	นอก งปม.	รวม	งปม.	นอก งปม.		รวม		
		เป้าหมายการให้บริการกระทรวง : พื้นที่เป้าหมายมีคุณภาพสิ่งแวดล้อมดีขึ้น <<ตัวชี้วัดเชิงปริมาณ : อุทยานแห่งชาติที่มีมาตรการจัดการคุณภาพสิ่งแวดล้อมอย่างเป็นระบบ>> <<ตัวชี้วัดเชิงคุณภาพ : ร้อยละความสำเร็จของการจัดการสิ่งแวดล้อมดีขึ้นตามเกณฑ์ที่กำหนดไม่น้อยกว่า>>																											
		เป้าหมายการให้บริการหน่วยงาน : พื้นที่ป่าอนุรักษ์ได้รับการจัดการคุณภาพสิ่งแวดล้อมดีขึ้น <<ตัวชี้วัดเชิงปริมาณ : อุทยานแห่งชาติที่ได้รับการส่งเสริมคุณภาพสิ่งแวดล้อม>> <<ตัวชี้วัดเชิงคุณภาพ : สิ่งแวดล้อมภายในอุทยานแห่งชาติมีคุณภาพดีขึ้น>>																											
		ผลผลิต : แหล่งท่องเที่ยวในพื้นที่ป่าอนุรักษ์																											
	เป้าหมายเชิงนโยบาย : 5.6(2) แหล่งน้ำได้รับการอนุรักษ์ พัฒนา พื้นฟู ให้เป็นแหล่งน้ำต้นทุนเพื่อการอุปโภค บริโภค การเกษตร และอุตสาหกรรม																												
	กลยุทธ์ - วิธีการ : พัฒนาและฟื้นฟูแหล่งน้ำเพื่อเพิ่มน้ำต้นทุน เพิ่มประสิทธิภาพการกระจายน้ำ บูรณาการน้ำดิบดิบ ได้ดิน และกำหนดมาตรฐานพัฒนาระบบน้ำสะอาด																												
		เป้าหมายการให้บริการกระทรวง : ประชาชนในพื้นที่เป้าหมายมีแหล่งน้ำที่ทำการอนุรักษ์ ปรับปรุง พื้นฟู และพัฒนาเพื่อเป็นแหล่งน้ำต้นทุนที่มีปริมาณเพียงพอโดยมีส่วนร่วม <<ตัวชี้วัดเชิงปริมาณ : จำนวนแหล่งน้ำสาธารณะที่เสื่อมโทรมได้รับการฟื้นฟูและพื้นที่กักเก็บน้ำในระบบแก้มลิงเพิ่มขึ้น>> <<ตัวชี้วัดเชิงปริมาณ : จำนวนแหล่งน้ำบาดาลได้รับการอนุรักษ์ พัฒนา และฟื้นฟู >> <<ตัวชี้วัดเชิงคุณภาพ : กฎ ระเบียบ และกลไกการบริหารจัดการทรัพยากรน้ำ>>																											
		เป้าหมายการให้บริการหน่วยงาน : อนุรักษ์ พัฒนา ปรับปรุง และฟื้นฟูแหล่งน้ำเพื่อจัดหาต้นทุนและเพิ่มประสิทธิภาพการกระจายน้ำ เพื่อแก้ไขปัญหาภัยแล้งและบรรเทาปัญหาอุทกภัย <<ตัวชี้วัดเชิงปริมาณ : พื้นที่ป่าอนุรักษ์ที่ได้รับการคุ้มครอง ป้องกัน>> <<ตัวชี้วัดเชิงคุณภาพ : หน่วยงานปฏิบัติงานได้รับการพัฒนาประสิทธิภาพไม่น้อยกว่า>>																											
		โครงการ : โครงการอนุรักษ์และฟื้นฟูทรัพยากรธรรมชาติในพื้นที่ลุ่มน้ำยม-น่าน																											
	เป้าหมายเชิงนโยบาย : 5.7(1) เพิ่มประสิทธิภาพศึกษาในการปรับตัวเพื่อรับมือและลดผลกระทบจากการเปลี่ยนแปลงภูมิอากาศ พื้นที่ป่าไม้ได้รับการจัดการเพื่อรองรับการเปลี่ยนแปลงสภาพภูมิอากาศ																												

รหัสอ้างอิง	เป้าหมายเชิงนโยบาย กลยุทธ์ - วิธีการ	เป้าหมายการให้บริการกระทรวง/ เป้าหมายการให้บริการหน่วยงาน ผลลัพธ์/โครงการ	ค่าเป้าหมายของตัวชี้วัด					ปีงบประมาณ 2554			ปีงบประมาณ 2555			ปีงบประมาณ 2556			ปีงบประมาณ 2557			ปีงบประมาณ 2558			ปีงบประมาณ 2555-2558			หน่วยงาน รับผิดชอบ	
			หน่วยนับ	54	55	56	57	58	งปม.	นอก งปม.	รวม	งปม.	นอก งปม.	รวม	งปม.	นอก งปม.	รวม	งปม.	นอก งปม.	รวม	งปม.	นอก งปม.	รวม	งปม.	นอก งปม.		รวม
05-05-00-000	กลยุทธ์-วิธีการ : พัฒนาระบบการและระบบบริหารจัดการที่มีประสิทธิภาพ  • พัฒนาระบบการพยากรณ์ความเสี่ยงและเตือนภัยพิบัติล่วงหน้าในระดับพื้นที่ที่เชื่อมโยงกัน  หลายมิติให้สามารถรองรับสภาพอากาศและโอกาสภัยพิบัติทางธรรมชาติที่รุนแรง	เป้าหมายการให้บริการกระทรวง : พื้นที่หรือกลุ่มเป้าหมายได้รับการบริหารจัดการเพื่อรองรับการเปลี่ยนแปลงสภาพภูมิอากาศและลดการปล่อยก๊าซเรือนกระจก  <<ตัวชี้วัดเชิงปริมาณ : ปริมาณก๊าซเรือนกระจกที่ลดจางออกได้ปีละไม่น้อยกว่า>>  <<ตัวชี้วัดเชิงปริมาณ : พัฒนา พื้นฟูและคุ้มครองเขตป่าอนุรักษ์ใน พื้นที่สวนป่าเศรษฐกิจ เพื่อการดูดซับคาร์บอนไดออกไซด์ด้วยผลการเกิดก๊าซเรือนกระจก>>  <<ตัวชี้วัดเชิงปริมาณ : พื้นที่ป่าไม้ได้รับการจัดการเพื่อรองรับการเปลี่ยนแปลงสภาพภูมิอากาศ>>  <<ตัวชี้วัดเชิงปริมาณ : พื้นที่ป่าอนุรักษ์ที่ได้รับการบริหารจัดการเพื่อรองรับการเปลี่ยนแปลงสภาพภูมิอากาศไม่น้อยกว่า>>  เป้าหมายการให้บริการหน่วยงาน : พื้นที่ป่าอนุรักษ์และชุมชนท้องถิ่นรอบพื้นที่ป่าอนุรักษ์ได้รับการบริหารจัดการเพื่อรองรับการเปลี่ยนแปลงสภาพภูมิอากาศ  <<ตัวชี้วัดเชิงปริมาณ : พื้นที่ป่าอนุรักษ์ที่ได้รับการบริหารจัดการเพื่อรองรับการเปลี่ยนแปลงสภาพภูมิอากาศ>>  <<ตัวชี้วัดเชิงคุณภาพ : ชุมชนมีส่วนร่วมในการบริหารจัดการพื้นที่ป่าอนุรักษ์>>  โครงการ: โครงการบริหารจัดการพื้นที่ป่าอนุรักษ์เพื่อรองรับการเปลี่ยนแปลงสภาพภูมิอากาศและภัยพิบัติในพื้นที่ป่าอนุรักษ์						-	-	-	1,439.7579	-	1,439.7579	1,716.2100	-	1,716.2100	390.2900	-	390.2900	390.2900	-	390.2900	3,936.5479	-	3,936.5479		
	เป้าหมายเชิงนโยบาย : 5.7(3) ภาครัฐ ภาคเอกชน และประชาชนร่วมรับผิดชอบต่อสังคมและระดมทรัพยากรจากทุกชนชาติและความพร้อมรับมือภัยธรรมชาติในภาวะวิกฤติอย่างมีประสิทธิภาพ		ตัน	300,000	1,000,000	1,000,000	1,000,000	1,000,000																			
			คาร์บอนไดออกไซด์เทียบเท่า																								
			ตัน		26,000	52,000	78,000	78,000																			
			ไร่		100,230	100,230	100,230	100,230																			
			กลุ่มป่า		1	1	1	1																			
			กลุ่มป่า		1	1	1	1																			
			ร้อยละ	80	80	80	80	80																			
									92.7102		92.7102	109.6090		109.6090	157.8400		157.8400	189.4000		189.4000	227.2900		227.2900	684.1390		684.1390	
05-05-00-000	กลยุทธ์-วิธีการ : สร้างเครือข่ายในการติดตามและเฝ้าระวังภัยพิบัติโดยความร่วมมือจากภาคประชาชนและเครือข่ายองค์กรที่เกี่ยวข้อง	เป้าหมายการให้บริการกระทรวง : ประชาชนในพื้นที่เสี่ยงภัยมีความปลอดภัย ลดความเสี่ยงชีวิตและทรัพย์สินของประชาชนในพื้นที่เสี่ยงภัย  <<ตัวชี้วัดเชิงปริมาณ : จำนวนพื้นที่ป่าอนุรักษ์ที่ได้รับการติดตามการเปลี่ยนแปลงและเตือนภัยพิบัติ>>  <<ตัวชี้วัดเชิงปริมาณ : จำนวนหมู่บ้าน/ชุมชน ในพื้นที่เสี่ยงภัยทุกแห่งได้รับการติดตั้งระบบฐานข้อมูลเตือนภัยทางน้ำที่ให้บริการแก่ประชาชน>>  <<ตัวชี้วัดเชิงคุณภาพ : ประชาชนในพื้นที่เสี่ยงภัย มีความรู้ ความเข้าใจ ข้อมูล องค์ความรู้ด้านภัยพิบัติไม่น้อยกว่า>>																									
			ล้านไร่		73	73	73	73																			
			หมู่บ้าน/ชุมชน	803	4/832	4/832	4/832	4/832																			
			ร้อยละ	70	80	80	80	80																			
									92.7102		92.7102	109.6090		109.6090	157.8400		157.8400	189.4000		189.4000	227.2900		227.2900	684.1390		684.1390	
									92.7102		92.7102	109.6090		109.6090	157.8400		157.8400	189.4000		189.4000	227.2900		227.2900	684.1390		684.1390	

แผนปฏิบัติการ ๔ ปี (พ.ศ. ๒๕๕๕ - ๒๕๕๘) กระทรวงทรัพยากรธรรมชาติและสิ่งแวดล้อม

รหัสอ้างอิง	เป้าหมายเชิงนโยบาย กลยุทธ์ - วิธีการ	เป้าหมายการให้บริการกระทรวง/ เป้าหมายการให้บริการหน่วยงาน ผลผลิต/โครงการ	ค่าเป้าหมายของตัวชี้วัด					ปีงบประมาณ 2554			ปีงบประมาณ 2555			ปีงบประมาณ 2556			ปีงบประมาณ 2557			ปีงบประมาณ 2558			ปีงบประมาณ 2555-2558			หน่วยงาน รับผิดชอบ		
			หน่วยนับ	54	55	56	57	58	งปม.	นอก งปม.	รวม	งปม.	นอก งปม.	รวม	งปม.	นอก งปม.	รวม	งปม.	นอก งปม.	รวม	งปม.	นอก งปม.	รวม	งปม.	นอก งปม.		รวม	
		เป้าหมายการให้บริการหน่วยงาน : เครื่องพร้อมรองรับการเปลี่ยนแปลงสภาพภูมิอากาศและภัยพิบัติธรรมชาติในพื้นที่ป่าอนุรักษ์						92.7102	-	92.7102	109.6090	-	109.6090	157.8400	-	157.8400	189.4000	-	189.4000	227.2900	-	227.2900	684.1390	-	684.1390			
		<<ตัวชี้วัดเชิงปริมาณ : จำนวนพื้นที่ป่าอนุรักษ์ที่ได้รับการติดตามการเปลี่ยนแปลงและเดือนภัยพิบัติ>>	ล้านไร่	73	73	73	73	73																				
		<<ตัวชี้วัดเชิงคุณภาพ : ประสิทธิภาพของการปฏิบัติงานมีความสมบูรณ์ไม่น้อยกว่า>>	ร้อยละ		80	80	80	80																				
		โครงการ: โครงการศูนย์ข้อมูลติดตามการเปลี่ยนแปลงพื้นที่ป่าและเดือนภัยพิบัติในพื้นที่ป่าอนุรักษ์						92.7102	-	92.7102	109.6090	-	109.6090	157.8400	-	157.8400	189.4000	-	189.4000	227.2900	-	227.2900	684.1390	-	684.1390			
	เป้าหมายเชิงนโยบาย: 5.8(1) ถ่ายทอดผลงานวิจัยและองค์ความรู้ด้านสัตว์ป่าและธรรมชาติแบบบูรณาการทรัพยากรธรรมชาติและสิ่งแวดล้อม							110.4265	-	110.4265	281.1749	-	281.1749	393.2100	-	393.2100	471.8600	-	471.8600	566.2300	-	566.2300	1,712.4749	-	1,712.4749			
05.05.00.000	กลยุทธ์-วิธีการ : - ส่งเสริมการมีส่วนร่วมในการบริหารจัดการทรัพยากรธรรมชาติและสิ่งแวดล้อมและพัฒนาองค์ความรู้ศักยภาพคนในทุกภาคส่วนพร้อมปรับปรุง พัฒนาและบังคับใช้กฎหมายรวมทั้งระดมความร่วมมือกับต่างประเทศให้เหมาะสมและทันสมัย							110.4265	-	110.4265	281.1749	-	281.1749	393.2100	-	393.2100	471.8600	-	471.8600	566.2300	-	566.2300	1,712.4749	-	1,712.4749			
		เป้าหมายการให้บริการกระทรวง : ชุมชนเป้าหมายใช้องค์ความรู้ไปบริหารจัดการทรัพยากรธรรมชาติและสิ่งแวดล้อมในท้องถิ่น						110.4265	-	110.4265	281.1749	-	281.1749	393.2100	-	393.2100	471.8600	-	471.8600	566.2300	-	566.2300	1,712.4749	-	1,712.4749			
		<<ตัวชี้วัดเชิงปริมาณ : จำนวนข้อเสนอเพื่อการจัดการทรัพยากรธรรมในพื้นที่เป้าหมายได้รับการผลักดันให้เป็นนโยบายเชิงพื้นที่>>	เรื่อง		14	15	16	16																				
		<<ตัวชี้วัดเชิงปริมาณ : จำนวนชุมชนเป้าหมายที่นำองค์ความรู้/มาตรการด้านธรมมีทรัพยากรไปบริหารจัดการในท้องถิ่น>>	แห่ง		19	19	19	19																				
		<<ตัวชี้วัดเชิงปริมาณ : จำนวนองค์ความรู้ด้านทรัพยากรธรรมชาติและสิ่งแวดล้อมที่มีการนำไปใช้ประโยชน์>>	ด้าน	5	5	5	5	5																				
		เป้าหมายการให้บริการหน่วยงาน : องค์ความรู้ในการอนุรักษ์ทรัพยากรป่าไม้และสัตว์ป่า						110.4265	-	110.4265	281.1749	-	281.1749	393.2100	-	393.2100	471.8600	-	471.8600	566.2300	-	566.2300	1,712.4749	-	1,712.4749			
		<<ตัวชี้วัดเชิงปริมาณ : องค์ความรู้ในการอนุรักษ์ทรัพยากรป่าไม้และสัตว์ป่า>>	ด้าน	5	5	5	5	5																				
		<<ตัวชี้วัดเชิงคุณภาพ : ระดับความพึงพอใจของผู้รับถ่ายทอดความรู้ไม่น้อยกว่า>>	ร้อยละ	80	80	80	80	80																				
		ผลผลิต : องค์ความรู้ด้านการอนุรักษ์ป่าไม้และสัตว์ป่า						110.4265	-	110.4265	281.1749	-	281.1749	393.2100	-	393.2100	471.8600	-	471.8600	566.2300	-	566.2300	1,712.4749	-	1,712.4749			



กระทรวง : กระทรวงทรัพยากรธรรมชาติและสิ่งแวดล้อม

กรมอุทยานแห่งชาติ สัตว์ป่า และพันธุ์พืช

หน่วย : ล้านบาท (ทศนิยม 4 ตำแหน่ง)

รายการ	ค่าเป้าหมายของตัวชี้วัด					ปีงบประมาณ 2554			ปีงบประมาณ 2555			ปีงบประมาณ 2556			ปีงบประมาณ 2557			ปีงบประมาณ 2558			ปีงบประมาณ 2555-2558			หน่วยงาน รับผิดชอบ		
	หน่วยนับ	54	55	56	57	58	งปม. งปม.	นอก งปม.	รวม	งปม. งปม.	นอก งปม.	รวม	งปม. งปม.	นอก งปม.	รวม	งปม. งปม.	นอก งปม.	รวม	งปม. งปม.	นอก งปม.	รวม	งปม. งปม.	นอก งปม.		รวม	
<b>รวมทั้งสิ้น</b>							8,167.8151	-	8,167.8151	21,850.3373	-	21,850.3373	21,340.7700	-	21,340.7700	21,846.2800	-	21,846.2800	25,296.2600	-	25,296.2600	90,333.6473	-	90,333.6473		
<b>นโยบายที่ 5 นโยบายที่ดิน ทรัพยากรธรรมชาติและ สิ่งแวดล้อม</b>							8,167.8151	-	8,167.8151	21,850.3373	-	21,850.3373	21,340.7700	-	21,340.7700	21,846.2800	-	21,846.2800	25,296.2600	-	25,296.2600	90,333.6473	-	90,333.6473		
<b>ประเด็นนโยบายที่ 5.1 อนุรักษ์และฟื้นฟูทรัพยากรป่าไม้และสัตว์ป่า</b>							7,731.7022	-	7,731.7022	19,071.5877	-	19,071.5877	18,923.6000	-	18,923.6000	20,637.0900	-	20,637.0900	23,950.1400	-	23,950.1400	82,582.4177	-	82,582.4177		
<b>ภารกิจพื้นฐาน</b>							7,321.2880	-	7,321.2880	12,584.8957	-	12,584.8957	11,764.1300	-	11,764.1300	14,016.8200	-	14,016.8200	16,705.0900	-	16,705.0900	55,070.9357	-	55,070.9357		
<b>เป้าหมายการให้บริการกระทรวง : ทรัพยากรธรรมชาติทุก</b>							7,321.2880	-	7,321.2880	12,584.8957	-	12,584.8957	11,764.1300	-	11,764.1300	14,016.8200	-	14,016.8200	16,705.0900	-	16,705.0900	55,070.9357	-	55,070.9357		
<b>ประเภทในพื้นที่เป้าหมายได้รับการบริหารจัดการอย่างมี</b>																										
<b>ประสิทธิภาพ</b>																										
<<ตัวชี้วัดเชิงปริมาณ : พื้นที่ป่าอนุรักษ์และพื้นที่ป่าไม่ได้รับการ	ล้านไร่	140.72	140.72	140.72	140.72	140.72																				
<b>ดูแลและบริหารจัดการอย่างมีประสิทธิภาพ&gt;&gt;</b>																										
<<ตัวชี้วัดเชิงปริมาณ : พื้นที่เป้าหมายที่เป็นที่วิกฤติได้รับการ	จังหวัด	30	30	30	30	30																				
<b>บริหารจัดการอย่างมีประสิทธิภาพ&gt;&gt;</b>																										
<b>เป้าหมายการให้บริการหน่วยงาน : อนุรักษ์ คุ่มครองและ</b>							7,321.2880	-	7,321.2880	12,584.8957	-	12,584.8957	11,764.1300	-	11,764.1300	14,016.8200	-	14,016.8200	16,705.0900	-	16,705.0900	55,070.9357	-	55,070.9357		
<b>พื้นที่ทรัพยากรป่าไม้และสัตว์ป่าอย่างยั่งยืนโดยการมีส่วนร่วม</b>																										
<<ตัวชี้วัดเชิงปริมาณ : พื้นที่ป่าอนุรักษ์ได้รับการคุ้มครอง	ล้านไร่	73	73	73	73	73																				
<b>ป้องกัน&gt;&gt;</b>																										
<<ตัวชี้วัดเชิงคุณภาพ : หน่วยปฏิบัติงานได้รับการพัฒนา	ร้อยละ	80	80	80	80	80																				
<b>ประสิทธิภาพไม่น้อยกว่า&gt;&gt;</b>																										
<b>ผลผลิต/โครงการ : พื้นที่ป่าอนุรักษ์ได้รับการบริหารจัดการ</b>							7,276.9164	-	7,276.9164	12,525.0411	-	12,525.0411	11,684.5900	-	11,684.5900	13,921.3700	-	13,921.3700	16,590.5500	-	16,590.5500	54,721.5511	-	54,721.5511	กรมอุทยานแห่งชาติ สัตว์ป่า และพันธุ์พืช	
<<ตัวชี้วัดเชิงปริมาณ : พื้นที่ป่าอนุรักษ์ได้รับการบริหาร	ล้านไร่	73	73	73	73	73																				
<b>จัดการ&gt;&gt;</b>																										
<<ตัวชี้วัดเชิงคุณภาพ : ความสมบูรณ์ของพื้นที่ป่าอนุรักษ์มี	ร้อยละ	80	80	80	80	80																				
<b>ไม่น้อยกว่า&gt;&gt;</b>																										
<<ตัวชี้วัดเชิงเวลา : ระยะเวลาการดำเนินงานแล้วเสร็จตาม	ร้อยละ	100	100	100	100	100																				
<b>แผนงานที่กำหนดไว้&gt;&gt;</b>																										
<<ตัวชี้วัดเชิงเงินทุน : ค่าใช้จ่ายอยู่ในวงเงินงบประมาณ	ร้อยละ	95	95	95	95	95																				
<b>ที่ได้รับ&gt;&gt;</b>																										
<b>กิจกรรม : อนุรักษ์ พื้นฟู และพัฒนาป่าไม้</b>							7,159.1619	-	7,159.1619	11,682.5111	-	11,682.5111	11,221.5400	-	11,221.5400	13,449.6700	-	13,449.6700	16,078.8500	-	16,078.8500	52,432.5711	-	52,432.5711		
<b>กิจกรรม : โครงการฟื้นฟูพื้นที่ป่าเพื่ออนุรักษ์ดินและน้ำ</b>							117.7545	-	117.7545	842.5300	-	842.5300	463.0500	-	463.0500	471.7000	-	471.7000	511.7000	-	511.7000	2,288.9800	-	2,288.9800		
<b>ผลผลิต/โครงการ : ฐานข้อมูลพื้นที่ป่าอนุรักษ์</b>							44.3716	-	44.3716	59.8546	-	59.8546	79.5400	-	79.5400	95.4500	-	95.4500	114.5400	-	114.5400	349.3846	-	349.3846		
<b>กิจกรรม : จัดทำฐานข้อมูล</b>							35.6355	-	35.6355	51.3868	-	51.3868	60.0000	-	60.0000	65.0000	-	65.0000	70.0000	-	70.0000	246.3868	-	246.3868		
<b>กิจกรรม : พัฒนาศูนย์สารสนเทศแห่งชาติ</b>							8.7361	-	8.7361	8.4678	-	8.4678	19.5400	-	19.5400	30.4500	-	30.4500	44.5400	-	44.5400	102.9978	-	102.9978		



รายการ	คำเป้าหมายของตัวชี้วัด					ปีงบประมาณ 2554			ปีงบประมาณ 2555			ปีงบประมาณ 2556			ปีงบประมาณ 2557			ปีงบประมาณ 2558			ปีงบประมาณ 2555-2558			หน่วยงาน รับผิดชอบ	
	หน่วยนับ	54	55	56	57	58	งปม.	นอก งปม.	รวม	งปม.	นอก งปม.	รวม	งปม.	นอก งปม.	รวม	งปม.	นอก งปม.	รวม	งปม.	นอก งปม.	รวม	งปม.	นอก งปม.		รวม
<b>ภารกิจยุทธศาสตร์</b>							410.4142	-	410.4142	6,486.6920	-	6,486.6920	7,159.4700	-	7,159.4700	6,620.2700	-	6,620.2700	7,245.0500	-	7,245.0500	27,511.4820	-	27,511.4820	
<b>เป้าหมายการให้บริการกระทรวง :</b> ทรัพยากรธรรมชาติทุกประเภทในพื้นที่เป้าหมายได้รับการบริหารจัดการอย่างมีประสิทธิภาพ							410.4142	-	410.4142	6,486.6920	-	6,486.6920	7,159.4700	-	7,159.4700	6,620.2700	-	6,620.2700	7,245.0500	-	7,245.0500	27,511.4820	-	27,511.4820	
<<ตัวชี้วัดเชิงปริมาณ : พื้นที่ป่าอนุรักษ์และพื้นที่ป่าไม้ได้รับการดูแลและบริหารจัดการอย่างมีประสิทธิภาพ>>	ล้านไร่	140.72	140.72	140.722	140.72	140.72																			
<<ตัวชี้วัดเชิงปริมาณ : พื้นที่เป้าหมายที่เป็นพื้นที่วิกฤติได้รับการบริหารจัดการอย่างมีประสิทธิภาพ>>	จังหวัด	30	30	30	30	30																			
<b>เป้าหมายการให้บริการหน่วยงาน :</b> อนุรักษ์ คุ้มครองและฟื้นฟูทรัพยากรป่าไม้และสัตว์ป่าอย่างยั่งยืนโดยมีส่วนร่วม							177.4380	-	177.4380	5,850.4120	-	5,850.4120	5,398.4000	-	5,398.4000	4,759.3300	-	4,759.3300	5,073.8600	-	5,073.8600	21,082.0020	-	21,082.0020	
<<ตัวชี้วัดเชิงปริมาณ : พื้นที่ป่าอนุรักษ์ที่ได้รับการคุ้มครองป้องกัน>>	ล้านไร่	73	73	73	73	73																			
<<ตัวชี้วัดเชิงคุณภาพ : หน่วยปฏิบัติงานได้รับการพัฒนาประสิทธิภาพไม่น้อยกว่า>>	ร้อยละ	80	80	80	80	80																			
<b>ผลผลิต/โครงการ :</b> พื้นที่ป่าอนุรักษ์ได้รับการบริหารจัดการ							33.7079	-	33.7079	4,451.4310	-	4,451.4310	4,022.6600	-	4,022.6600	3,241.1300	-	3,241.1300	3,315.5700	-	3,315.5700	15,030.7910	-	15,030.7910	กรมอุทยานแห่งชาติ สัตว์ป่า และพันธุ์พืช
<<ตัวชี้วัดเชิงปริมาณ : พื้นที่ป่าอนุรักษ์ที่ได้รับการบริหารจัดการ>>	ล้านไร่	73	73	73	73	73																			
<<ตัวชี้วัดเชิงคุณภาพ : ความสมบูรณ์ของพื้นที่ป่าอนุรักษ์ไม่น้อยกว่า>>	ร้อยละ	80	80	80	80	80																			
<<ตัวชี้วัดเชิงเวลา : ระยะเวลาการดำเนินงานแล้วเสร็จตามแผนงานที่กำหนดไว้>>	ร้อยละ	100	100	100	100	100																			
<<ตัวชี้วัดเชิงต้นทุน : ค่าใช้จ่ายอยู่ในวงเงินงบประมาณที่ได้รับ>>	ร้อยละ																								
<b>กิจกรรม :</b> โครงการสำรวจจัดทำแผนที่การครอบครองที่ดินในพื้นที่ป่าอนุรักษ์โดยใช้เทคโนโลยีสำรวจจากระยะไกล							33.7079	-	33.7079	36.2390	-	36.2390	-	-	-	-	-	-	-	-	-	36.2390	-	36.2390	
<b>กิจกรรม :</b> โครงการอนุรักษ์ทรัพยากรป่าไม้และสัตว์ป่า							-	-	-	60.0000	-	60.0000	56.0000	-	56.0000	15.0000	-	15.0000	15.0000	-	15.0000	146.0000	-	146.0000	
<<ตัวชี้วัด : ค่าใช้จ่ายอยู่ในวงเงินงบประมาณที่ได้รับ>>	ร้อยละ		100	100	100	100																			
<<ตัวชี้วัด : ดีเอ็นเอ (DNA) ของสัตว์ป่าในประเทศไทยได้รับการจัดเก็บและรวบรวมเป็นฐานข้อมูลทางพันธุกรรม (Gene Bank)>>	ระบบ		1	1	1	1																			
<<ตัวชี้วัด : ประชาชนได้รับการเสริมสร้างความรู้ในการประกอบอาชีพเพาะพันธุ์สัตว์ป่าไม่น้อยกว่าปีละ>>	คน		400	400	400	400																			
<<ตัวชี้วัด : ระยะเวลาในการดำเนินงานแล้วเสร็จตามแผนงานที่กำหนดไว้>>	ร้อยละ		100	100	100	100																			
<b>กิจกรรม :</b> โครงการอนุรักษ์ทรัพยากรป่าไม้ในพื้นที่ชุ่มน้ำ ยม-น่าน							-	-	-	147.0400	-	147.0400	-	-	-	-	-	-	-	-	-	147.0400	-	147.0400	
<b>กิจกรรม :</b> โครงการป้องกันรักษาป่าแบบบูรณาการ							-	-	-	1,848.3920	-	1,848.3920	1,655.9200	-	1,655.9200	897.9900	-	897.9900	899.4300	-	899.4300	5,301.7320	-	5,301.7320	



รายการ	คำเป้าหมายของตัวชี้วัด					ปีงบประมาณ 2554			ปีงบประมาณ 2555			ปีงบประมาณ 2556			ปีงบประมาณ 2557			ปีงบประมาณ 2558			ปีงบประมาณ 2555-2558			หน่วยงาน รับผิดชอบ			
	หน่วยนับ	54	55	56	57	58	งปม.	นอก งปม.	รวม	งปม.	นอก งปม.	รวม	งปม.	นอก งปม.	รวม	งปม.	นอก งปม.	รวม	งปม.	นอก งปม.	รวม	งปม.	นอก งปม.		รวม		
<<ตัวชี้วัด : หน่วยปฏิบัติงานได้รับการพัฒนาประสิทธิภาพ>>	ร้อยละ		25	25	25	25																					
<<ตัวชี้วัด : ค่าใช้จ่ายอยู่ในวงเงินงบประมาณที่ได้รับ>>	ร้อยละ		100	100	100	100																					
<<ตัวชี้วัด : พื้นที่ป่าอนุรักษ์ได้รับการคุ้มครองป้องกัน>>	ล้านไร่		73	73	73	73																					
<<ตัวชี้วัด : ระยะเวลาการดำเนินงานแล้วเสร็จตามแผนงานที่กำหนดไว้>>	ร้อยละ		100	100	100	100																					
<b>กิจกรรม :</b> โครงการพัฒนาระบบการจัดการคุณภาพสิ่งแวดล้อมในพื้นที่ป่าอนุรักษ์										32.0000		32.0000												32.0000		32.0000	
<<ตัวชี้วัด : ค่าใช้จ่ายอยู่ในวงเงินงบประมาณที่ได้รับ>>	ร้อยละ		100																								
<<ตัวชี้วัด : ระยะเวลาการดำเนินงานแล้วเสร็จตามแผนงานที่กำหนดไว้>>	ร้อยละ		100																								
<<ตัวชี้วัด : สิ่งแวดล้อมภายในอุทยานแห่งชาติมีคุณภาพดีขึ้น>>	ร้อยละ		80																								
<<ตัวชี้วัด : อุทยานแห่งชาติได้รับการส่งเสริมคุณภาพสิ่งแวดล้อม>>	แห่ง		10																								
<b>กิจกรรม :</b> โครงการพัฒนาองค์ความรู้ในการบริหารจัดการทรัพยากรป่าไม้และสัตว์ป่า										57.0000		57.0000													57.0000		57.0000
<<ตัวชี้วัด : ข้อมูลเชิงพื้นที่ ภาพถ่ายทางอากาศภาพถ่ายดาวเทียม แปลงที่ดินถือครอง ชุมชนในเขตและรอบเขตป่าอนุรักษ์>>	กลุ่มป่า		1																								
<b>กิจกรรม :</b> โครงการฟื้นฟูทรัพยากรธรรมชาติ										2,270.7600		2,270.7600	2,310.7400		2,310.7400	2,328.1400		2,328.1400	2,401.1400		2,401.1400	9,310.7800		9,310.7800		9,310.7800	
<<ตัวชี้วัด : จำนวนผืนป่าที่ก่อสร้าง>>	แห่ง		76100	149800	149800	149800																					
<<ตัวชี้วัด : ดินไม่มีที่ปลูกฟื้นฟูสภาพป่ามีอัตราการรอดตาย>>	ร้อยละ		85	85	85	85																					
<<ตัวชี้วัด : พื้นที่ป่าเสื่อมโทรมได้รับการปลูกฟื้นฟูสภาพป่าในรูปแบบต่างๆ>>	ไร่		322400	282400	282400	282400																					
<<ตัวชี้วัด : หน่วยงานได้รับปัจจัยที่สนับสนุนให้การดำเนินงานมีประสิทธิภาพ>>	ร้อยละ		100	100	100	100																					
<b>ผลผลิต/โครงการ :</b> โครงการเร่งรัดการจัดทำแนวเขตในพื้นที่อนุรักษ์							65.1066		65.1066	104.8810		104.8810	151.0300		151.0300	181.2300		181.2300	217.4800		217.4800	654.6210		654.6210		654.6210	
<<ตัวชี้วัดเชิงปริมาณ : มีแนวเขตที่ได้ดำเนินการรังวัดแล้วจำนวน 12,800 กิโลเมตร>>	กิโลเมตร	1500	1500	1500	1500	1500																					
<b>กิจกรรม :</b> โครงการเร่งรัดการจัดทำแนวเขตในพื้นที่ป่าอนุรักษ์							65.1066		65.1066	104.8810		104.8810	151.0300		151.0300	181.2300		181.2300	217.4800		217.4800	654.6210		654.6210		654.6210	
<b>ผลผลิต/โครงการ :</b> โครงการเพิ่มประสิทธิภาพการป้องกันรักษาป่าตามแนวพระราชดำริ							78.6235		78.6235	300.0000		300.0000	327.4900		327.4900	392.9900		392.9900	471.5900		471.5900	1,492.0700		1,492.0700		1,492.0700	
<<ตัวชี้วัดเชิงปริมาณ : หน่วยปฏิบัติงานในพื้นที่ได้รับการเพิ่มประสิทธิภาพการปฏิบัติงาน>>	หน่วย	1,795	1,873	1,873	1,873	1,873																					



รายการ	หน่วยนับ	ค่าเป้าหมายของตัวชี้วัด					ปีงบประมาณ 2554			ปีงบประมาณ 2555			ปีงบประมาณ 2556			ปีงบประมาณ 2557			ปีงบประมาณ 2558			ปีงบประมาณ 2555-2558			หน่วยงาน รับผิดชอบ	
		54	55	56	57	58	งปม.	นอก งปม.	รวม	งปม.	นอก งปม.	รวม	งปม.	นอก งปม.	รวม	งปม.	นอก งปม.	รวม	งปม.	นอก งปม.	รวม	งปม.	นอก งปม.	รวม		
<<ตัวชี้วัดเชิงคุณภาพ : หน่วยปฏิบัติงานในพื้นที่สามารถปฏิบัติงานเพิ่มขึ้นไม่น้อยกว่า>>	ร้อยละ	25	25	25	25	25																				
<<ตัวชี้วัดเชิงเวลา : ระยะเวลาการดำเนินงานแล้วเสร็จตามแผนงานที่กำหนดไว้>>	ร้อยละ	100	100	100	100	100																				
<<ตัวชี้วัดเชิงเงินทุน : ค่าใช้จ่ายอยู่ในวงเงินงบประมาณที่ได้รับ>>	ร้อยละ	100	100	100	100	100																				
<b>กิจกรรม</b> : โครงการเพิ่มประสิทธิภาพการป้องกันรักษาป่าตามแนวพระราชดำริ							78.6235	-	78.6235	300.0000	-	300.0000	327.4900	-	327.4900	392.9900	-	392.9900	471.5900	-	471.5900	1,492.0700	-	1,492.0700		
<<ตัวชี้วัด : ค่าใช้จ่ายอยู่ในวงเงินงบประมาณที่ได้รับ>>	ร้อยละ	100	100	100	100	100																				
<<ตัวชี้วัด : พื้นที่ป่าอนุรักษ์ทั่วประเทศ>>	ล้านไร่	73	73	73	73	73																				
<<ตัวชี้วัด : ระยะเวลาการดำเนินงานแล้วเสร็จตามแผนงานที่กำหนดไว้>>	ร้อยละ	100	100	100	100	100																				
<<ตัวชี้วัด : หน่วยปฏิบัติงานในพื้นที่ได้รับการเพิ่มประสิทธิภาพปฏิบัติงาน>>	หน่วย	1,795	1,873	1,873	1,873	1,873																				
<<ตัวชี้วัด : หน่วยปฏิบัติงานในพื้นที่สามารถปฏิบัติงานเพิ่มขึ้น ไม่น้อยกว่า>>	ร้อยละ	25	25	25	25	25																				
<b>ผลผลิต/โครงการ</b> : โครงการสวนรุกขชาติ 60 ปี ความสัมพันธ์ทางการทูตไทย-ลาว และสวนรุกขชาติ 80 พรรษา มหาวชิราวุธ										31.9400	-	31.9400										31.9400	-	31.9400		
<<ตัวชี้วัดเชิงปริมาณ : จำนวนสวนรุกขชาติที่ได้รับการจัดสร้าง>>	แห่ง		3																							
<<ตัวชี้วัดเชิงคุณภาพ : ระดับความพึงพอใจของผู้เข้ามาใช้บริการภายในสวน>>	ร้อยละ		80																							
<<ตัวชี้วัดเชิงเวลา : งานจัดสร้างสวนรุกขชาติดำเนินการภายในปีงบประมาณ>>	เดือน		12																							
<b>กิจกรรม</b> : โครงการสวนรุกขชาติ 60 ปี ความสัมพันธ์ทางการทูตไทย-ลาว และสวนรุกขชาติ 80 พรรษา มหาวชิราวุธ										31.9400	-	31.9400										31.9400	-	31.9400		
<<ตัวชี้วัด : งานจัดสร้างสวนรุกขชาติดำเนินการภายในปีงบประมาณ>>	เดือน		12																							
<<ตัวชี้วัด : จำนวนสวนรุกขชาติที่ได้รับการจัดสร้าง>>	แห่ง		3																							
<<ตัวชี้วัด : ระดับความพึงพอใจของผู้เข้ามาใช้บริการภายในสวน>>	ร้อยละ		80																							
<b>ผลผลิต/โครงการ</b> : โครงการบริหารจัดการพื้นที่ป่าอนุรักษ์แบบมีส่วนร่วม										962.1600	-	962.1600	897.2200	-	897.2200	943.9800	-	943.9800	1,069.2200	-	1,069.2200	3,872.5800	-	3,872.5800		
<b>กิจกรรม</b> : โครงการจัดการพื้นที่อนุรักษ์อย่างมีส่วนร่วม										962.1600	-	962.1600	897.2200	-	897.2200	943.9800	-	943.9800	1,069.2200	-	1,069.2200	3,872.5800	-	3,872.5800		
<<ตัวชี้วัด : ค่าใช้จ่ายอยู่ในวงเงินงบประมาณที่ได้รับ>>	ร้อยละ		100	100	100	100																				

รายการ	ค่าเป้าหมายของตัวชี้วัด					ปีงบประมาณ 2554			ปีงบประมาณ 2555			ปีงบประมาณ 2556			ปีงบประมาณ 2557			ปีงบประมาณ 2558			ปีงบประมาณ 2555-2558			หน่วยงาน รับผิดชอบ		
	หน่วยนับ	54	55	56	57	58	งปม.	นอก งปม.	รวม	งปม.	นอก งปม.	รวม	งปม.	นอก งปม.	รวม	งปม.	นอก งปม.	รวม	งปม.	นอก งปม.	รวม	งปม.	นอก งปม.		รวม	
<<ตัวชี้วัด : จำนวนหมู่บ้านมีส่วนร่วมในการจัดการพื้นที่ป่าอนุรักษ์>>	หมู่บ้าน		650	650	650	650																				
<<ตัวชี้วัด : ชุมชนมีส่วนร่วมในการจัดการพื้นที่ป่าอนุรักษ์ไม่น้อยกว่า>>	ร้อยละ		80	80	80	80																				
<<ตัวชี้วัด : ระยะเวลาการดำเนินงานแล้วเสร็จตามแผนงานที่กำหนดไว้>>	ร้อยละ		100	100	100	100																				
<b>เป้าหมายการให้บริการหน่วยงาน :</b> พัฒนาและเพิ่มประสิทธิภาพแหล่งท่องเที่ยวให้มีศักยภาพเพื่อรองรับนักท่องเที่ยวอย่างเหมาะสม							232.9762	-	232.9762	636.2800	-	636.2800	1,761.0700	-	1,761.0700	1,860.9400	-	1,860.9400	2,171.1900	-	2,171.1900	6,429.4800	-	6,429.4800		
<<ตัวชี้วัดเชิงปริมาณ : แหล่งท่องเที่ยวในอุทยานแห่งชาติมีความพร้อมในการรองรับนักท่องเที่ยว>>	แห่ง		153	161	161	161																				
<<ตัวชี้วัดเชิงคุณภาพ : นักท่องเที่ยวได้รับความพึงพอใจในการให้บริการ>>	ร้อยละ	80	80	80	80	80																				
<b>ผลผลิต/โครงการ :</b> โครงการเพิ่มศักยภาพในการสร้างรายได้ของอุตสาหกรรมท่องเที่ยวในพื้นที่อุทยานแห่งชาติ										636.2800	-	636.2800	426.7000	-	426.7000	259.7000	-	259.7000	249.7000	-	249.7000	1,572.3800	-	1,572.3800		
<b>กิจกรรม :</b> โครงการเพิ่มศักยภาพและสร้างรายได้จากการท่องเที่ยวอนุรักษ์ในพื้นที่อุทยานแห่งชาติ										636.2800	-	636.2800	426.7000	-	426.7000	259.7000	-	259.7000	249.7000	-	249.7000	1,572.3800	-	1,572.3800		
<<ตัวชี้วัด : ค่าใช้จ่ายอยู่ในวงเงินงบประมาณที่ได้รับ>>	ร้อยละ		100	100	100	100																				
<<ตัวชี้วัด : นักท่องเที่ยวได้รับความพึงพอใจในการให้บริการ>>	ร้อยละ		80	80	80	80																				
<<ตัวชี้วัด : ระยะเวลาการดำเนินงานแล้วเสร็จตามแผนงานที่กำหนดไว้>>	ร้อยละ		100	100	100	100																				
<<ตัวชี้วัด : แหล่งท่องเที่ยวในอุทยานแห่งชาติมีความพร้อมในการรองรับนักท่องเที่ยว>>	แห่ง		153	153	153	153																				
<b>ผลผลิต/โครงการ :</b> แหล่งท่องเที่ยวในพื้นที่ป่าอนุรักษ์							232.9762	-	232.9762				1,334.3700	-	1,334.3700	1,601.2400	-	1,601.2400	1,921.4900	-	1,921.4900	4,857.1000	-	4,857.1000	สำนักอุทยานแห่งชาติ	
<<ตัวชี้วัดเชิงปริมาณ : ให้บริการการท่องเที่ยวในพื้นที่ป่าอนุรักษ์>>	แห่ง	243		300	300	300																				
<<ตัวชี้วัดเชิงคุณภาพ : นักท่องเที่ยวพึงพอใจต่อการให้บริการด้านการท่องเที่ยว ไม่น้อยกว่า>>	ร้อยละ	80		80	80	80																				
<<ตัวชี้วัดเชิงเวลา : ระยะเวลาการดำเนินงานแล้วเสร็จตามแผนงานที่กำหนดไว้>>	ร้อยละ	100		100	100	100																				
<<ตัวชี้วัดเชิงต้นทุน : ค่าใช้จ่ายอยู่ในวงเงินงบประมาณที่ได้รับ>>	ร้อยละ	100		100	100	100																				
<b>กิจกรรม :</b> ท่องเที่ยวเชิงอนุรักษ์							232.9762	-	232.9762				1,334.3700	-	1,334.3700	1,601.2400	-	1,601.2400	1,921.4900	-	1,921.4900	4,857.1000	-	4,857.1000		
<b>ประเด็นนโยบายที่ 5.2 อนุรักษ์และฟื้นฟูทรัพยากรทางทะเลและชายฝั่ง</b>													8.1900	-	8.1900	11.2400	-	11.2400	11.2400	-	11.2400	30.6700	-	30.6700		
<b>ภารกิจยุทธศาสตร์</b>													8.1900	-	8.1900	11.2400	-	11.2400	11.2400	-	11.2400	30.6700	-	30.6700		
<b>เป้าหมายการให้บริการกระทรวง :</b> ทรัพยากรทางทะเลและชายฝั่งได้รับการฟื้นฟูและบริหารจัดการอย่างมีประสิทธิภาพ													8.1900	-	8.1900	11.2400	-	11.2400	11.2400	-	11.2400	30.6700	-	30.6700		



รายการ	ค่าเป้าหมายของตัวชี้วัด					ปีงบประมาณ 2554			ปีงบประมาณ 2555			ปีงบประมาณ 2556			ปีงบประมาณ 2557			ปีงบประมาณ 2558			ปีงบประมาณ 2555-2558			หน่วยงาน รับผิดชอบ		
	หน่วยนับ	54	55	56	57	58	งปม.	นอก งปม.	รวม	งปม.	นอก งปม.	รวม	งปม.	นอก งปม.	รวม	งปม.	นอก งปม.	รวม	งปม.	นอก งปม.	รวม	งปม.	นอก งปม.		รวม	
<<ตัวชี้วัดเชิงปริมาณ : ทรัพยากรแนวปะการังในอุทยานแห่งชาติทางทะเลได้รับการอนุรักษ์และฟื้นฟู>>	แห่ง		13	13	13	13																				
<b>เป้าหมายการให้บริการหน่วยงาน :</b> อนุรักษ์แนวปะการังในพื้นที่อุทยานแห่งชาติทางทะเล รักษาความหลากหลายทางชีวภาพในทะเล												8.1900		8.1900	11.2400		11.2400	11.2400		11.2400		30.6700		30.6700		
<<ตัวชี้วัดเชิงปริมาณ : ทรัพยากรแนวปะการังในอุทยานแห่งชาติทางทะเลได้รับการอนุรักษ์ฟื้นฟู >>	แห่ง		13	13	13	13																				
<<ตัวชี้วัดเชิงคุณภาพ : แนวปะการังถูกทำลายน้อยลง >>	ร้อยละ		80	80	80	80																				
<b>ผลผลิต/โครงการ :</b> โครงการอนุรักษ์และฟื้นฟูทรัพยากรทางทะเลและชายฝั่ง												8.1900		8.1900	11.2400		11.2400	11.2400		11.2400		30.6700		30.6700		สำนักงานแห่งชาติ
<<ตัวชี้วัดเชิงปริมาณ : ทรัพยากรแนวปะการังในอุทยานแห่งชาติทางทะเล ได้รับการอนุรักษ์และฟื้นฟู >>	แห่ง		13	13	13	13																				
<<ตัวชี้วัดเชิงคุณภาพ : ร้อยละของแนวปะการังถูกทำลายน้อยลง>>	ร้อยละ		10	10	10	10																				
<b>ประเด็นนโยบายที่ 5.3</b> ดูแลรักษาคุณภาพสิ่งแวดล้อมและเร่งรัดการควบคุมมลพิษ							232.9762		232.9762	948.2078		948.2078										948.2078		948.2078		
<b>ภารกิจพื้นฐาน</b>							232.9762		232.9762	936.5778		936.5778										936.5778		936.5778		
<b>เป้าหมายการให้บริการกระทรวง :</b> พื้นที่เป้าหมายมีคุณภาพสิ่งแวดล้อมดีขึ้น							232.9762		232.9762	936.5778		936.5778										936.5778		936.5778		
<<ตัวชี้วัดเชิงปริมาณ : อุทยานแห่งชาติที่มีมาตรการจัดการคุณภาพสิ่งแวดล้อมอย่างเป็นระบบ>>	แห่ง		10																							
<b>เป้าหมายการให้บริการหน่วยงาน :</b> พื้นที่ป่าอนุรักษ์ได้รับการจัดการคุณภาพสิ่งแวดล้อมดีขึ้น							232.9762		232.9762	936.5778		936.5778										936.5778		936.5778		
<<ตัวชี้วัดเชิงปริมาณ : อุทยานแห่งชาติได้รับการส่งเสริมคุณภาพสิ่งแวดล้อม>>	แห่ง		10																							
<<ตัวชี้วัดเชิงคุณภาพ : สิ่งแวดล้อมภายในอุทยานแห่งชาติมีคุณภาพดีขึ้น>>	ร้อยละ		80	80																						
<b>ผลผลิต/โครงการ :</b> แหล่งท่องเที่ยวในพื้นที่ป่าอนุรักษ์							232.9762		232.9762	936.5778		936.5778										936.5778		936.5778		สำนักงานแห่งชาติ
<<ตัวชี้วัดเชิงปริมาณ : ให้บริการการท่องเที่ยวในพื้นที่ป่าอนุรักษ์>>	แห่ง	243	300																							
<<ตัวชี้วัดเชิงคุณภาพ : นักท่องเที่ยวพึงพอใจต่อการให้บริการด้านการท่องเที่ยว ไม่น้อยกว่า>>	ร้อยละ	80	80																							
<<ตัวชี้วัดเชิงเวลา : ระยะเวลาการดำเนินงานแล้วเสร็จตามแผนงานที่กำหนดไว้>>		100	100																							
<<ตัวชี้วัดเชิงต้นทุน : ค่าใช้จ่ายอยู่ในวงเงินงบประมาณที่ได้รับ>>		100	100																							
<b>กิจกรรม :</b> ท่องเที่ยวเชิงอนุรักษ์							232.9762		232.9762	936.5778		936.5778										936.5778		936.5778		

รายการ	คำเป้าหมายของตัวชี้วัด					ปีงบประมาณ 2554			ปีงบประมาณ 2555			ปีงบประมาณ 2556			ปีงบประมาณ 2557			ปีงบประมาณ 2558			ปีงบประมาณ 2555-2558			หน่วยงาน รับผิดชอบ		
	หน่วยนับ	54	55	56	57	58	งปม.	นอก งปม.	รวม	งปม.	นอก งปม.	รวม	งปม.	นอก งปม.	รวม	งปม.	นอก งปม.	รวม	งปม.	นอก งปม.	รวม	งปม.	นอก งปม.		รวม	
<b>ภารกิจยุทธศาสตร์</b>																										
<b>เป้าหมายการให้บริการกระทรวง :</b> พื้นที่เป้าหมายมีคุณภาพสิ่งแวดล้อมดีขึ้น										11.6300		11.6300												11.6300		11.6300
<<ตัวชี้วัดเชิงปริมาณ : อุทยานแห่งชาติที่มีมาตรการจัดการคุณภาพสิ่งแวดล้อมอย่างเป็นระบบ>>	แห่ง		10							11.6300		11.6300												11.6300		11.6300
<b>เป้าหมายการให้บริการหน่วยงาน :</b> พื้นที่ป่าอนุรักษ์ได้รับการจัดการคุณภาพสิ่งแวดล้อมดีขึ้น										11.6300		11.6300												11.6300		11.6300
<<ตัวชี้วัดเชิงปริมาณ : อุทยานแห่งชาติได้รับการส่งเสริมคุณภาพสิ่งแวดล้อม>>	แห่ง		10																							
<<ตัวชี้วัดเชิงคุณภาพ : สิ่งแวดล้อมภายในอุทยานแห่งชาติมีคุณภาพดีขึ้น>>	ร้อยละ	80	80																							
<b>ผลผลิต/โครงการ :</b> แหล่งท่องเที่ยวในพื้นที่ป่าอนุรักษ์										11.6300		11.6300												11.6300		11.6300
<<ตัวชี้วัดเชิงปริมาณ : ให้บริการการท่องเที่ยวในพื้นที่ป่าอนุรักษ์>>	แห่ง	243	300																							
<<ตัวชี้วัดเชิงคุณภาพ : นักท่องเที่ยวพึงพอใจต่อการให้บริการด้านการท่องเที่ยว ไม่น้อยกว่า>>	ร้อยละ	80	80																							
<<ตัวชี้วัดเชิงเวลา : ระยะเวลาการดำเนินงานแล้วเสร็จตามแผนงานที่กำหนดไว้>>		100	100																							
<<ตัวชี้วัดเชิงต้นทุน : ค่าใช้จ่ายอยู่ในวงเงินงบประมาณที่ได้รับ>>		100	100																							
<b>กิจกรรม :</b> โครงการอนุรักษ์ทรัพยากรทางทะเลและชายฝั่งในอุทยานแห่งชาติ										11.6300		11.6300												11.6300		11.6300
<b>ประเด็นนโยบายที่ 5.6 ส่งเสริมให้มีการบริหารจัดการน้ำอย่างบูรณาการ</b>															141.7200		141.7200	146.4000		146.4000	151.0700		151.0700	439.1900		439.1900
<b>ภารกิจยุทธศาสตร์</b>																										
<b>เป้าหมายการให้บริการกระทรวง :</b> ประชาชนในพื้นที่เป้าหมายมีแหล่งน้ำที่มีการอนุรักษ์ ปรับปรุง พื้นฟู และพัฒนาเพื่อเป็นแหล่งน้ำต้นทุนที่มีปริมาณเพียงพอโดยมีส่วนร่วม															141.7200		141.7200	146.4000		146.4000	151.0700		151.0700	439.1900		439.1900
<<ตัวชี้วัดเชิงปริมาณ : จำนวนแหล่งน้ำบาดาลได้รับการอนุรักษ์พัฒนา และฟื้นฟู >>																										
<b>เป้าหมายการให้บริการหน่วยงาน :</b> อนุรักษ์ พัฒนา ปรับปรุง และฟื้นฟูแหล่งน้ำเพื่อจัดหาน้ำต้นทุนและเพิ่มประสิทธิภาพการกระจายน้ำ เพื่อแก้ไขปัญหาภัยแล้งและบรรเทาปัญหาอุทกภัย															141.7200		141.7200	146.4000		146.4000	151.0700		151.0700	439.1900		439.1900
<<ตัวชี้วัดเชิงปริมาณ : พื้นที่ป่าอนุรักษ์ได้รับการคุ้มครองป้องกัน>>	ล้านไร่			73	73	73																				
<<ตัวชี้วัดเชิงคุณภาพ : หน่วยปฏิบัติงานได้รับการพัฒนาประสิทธิภาพไม่น้อยกว่า>>	ร้อยละ			80	80	80																				

รายการ	ค่าเป้าหมายของตัวชี้วัด					ปีงบประมาณ 2554			ปีงบประมาณ 2555			ปีงบประมาณ 2556			ปีงบประมาณ 2557			ปีงบประมาณ 2558			ปีงบประมาณ 2555-2558			หน่วยงาน รับผิดชอบ			
	หน่วยนับ	54	55	56	57	58	งปม.	นอก งปม.	รวม	งปม.	นอก งปม.	รวม	งปม.	นอก งปม.	รวม	งปม.	นอก งปม.	รวม	งปม.	นอก งปม.	รวม	งปม.	นอก งปม.		รวม		
<p><b>ผลผลิต/โครงการ :</b> โครงการอนุรักษ์และฟื้นฟูทรัพยากรธรรมชาติในพื้นที่ลุ่มน้ำยม-น่าน</p> <p>&lt;&lt;ตัวชี้วัดเชิงปริมาณ : พื้นที่ป่าอนุรักษ์ในพื้นที่ลุ่มน้ำยม-น่าน ได้รับการบริหารจัดการ&gt;&gt;</p> <p>&lt;&lt;ตัวชี้วัดเชิงคุณภาพ : พื้นที่ป่าอนุรักษ์ในพื้นที่ลุ่มน้ำยม-น่าน มีความสมบูรณ์ไม่น้อยกว่า&gt;&gt;</p> <p><b>ประเด็นนโยบายที่ 5.7 สร้างภูมิคุ้มกันและเตรียมความพร้อมในการรองรับและปรับตัวต่อผลกระทบจากการเปลี่ยนแปลงของสภาพภูมิอากาศและภัยพิบัติธรรมชาติ</b></p> <p><b>ภารกิจยุทธศาสตร์</b></p> <p><b>เป้าหมายการให้บริการกระทรวง :</b> ประชาชนในพื้นที่เสี่ยงภัยมีความปลอดภัย ลดความสูญเสียชีวิตและทรัพย์สินของประชาชนในพื้นที่เสี่ยงภัย</p> <p>&lt;&lt;ตัวชี้วัดเชิงปริมาณ : จำนวนพื้นที่ป่าอนุรักษ์ที่ได้รับการเปลี่ยนแปลงและเดือนภัยพิบัติ&gt;&gt;</p> <p><b>เป้าหมายการให้บริการหน่วยงาน :</b> เตรียมพร้อมรองรับการเปลี่ยนแปลงสภาพภูมิอากาศและภัยพิบัติธรรมชาติในพื้นที่ป่าอนุรักษ์</p> <p>&lt;&lt;ตัวชี้วัดเชิงปริมาณ : จำนวนพื้นที่ป่าอนุรักษ์ที่ได้รับการติดตามการเปลี่ยนแปลงและเดือนภัยพิบัติ&gt;&gt;</p> <p>&lt;&lt;ตัวชี้วัดเชิงคุณภาพ : ประสิทธิภาพของการปฏิบัติงานมีความสมบูรณ์ไม่น้อยกว่า&gt;&gt;</p> <p><b>ผลผลิต/โครงการ :</b> โครงการศูนย์ข้อมูลติดตามการเปลี่ยนแปลงพื้นที่ป่าและเดือนภัยพิบัติในพื้นที่ป่าอนุรักษ์</p> <p>&lt;&lt;ตัวชี้วัดเชิงปริมาณ : จำนวนพื้นที่ป่าอนุรักษ์ที่ได้รับการติดตามการเปลี่ยนแปลงและเดือนภัยพิบัติ&gt;&gt;</p> <p>&lt;&lt;ตัวชี้วัดเชิงปริมาณ : ผู้บริหารได้ใช้งานระบบเดือนภัยได้อย่างมีประสิทธิภาพและประชาชนได้รับประโยชน์&gt;&gt;</p> <p>&lt;&lt;ตัวชี้วัดเชิงปริมาณ : พื้นที่ป่าอนุรักษ์ได้รับการดูแลรักษาตลอดปีงบประมาณ&gt;&gt;</p> <p>&lt;&lt;ตัวชี้วัดเชิงปริมาณ : สามารถประมวลผลในระบบเดือนภัยได้ตามแผนงานที่กำหนด&gt;&gt;</p> <p>&lt;&lt;ตัวชี้วัดเชิงคุณภาพ : ประสิทธิภาพของการปฏิบัติงานมีความสมบูรณ์&gt;&gt;</p> <p><b>กิจกรรม :</b> โครงการศูนย์ข้อมูลและเดือนภัยพิบัติในพื้นที่ป่าอนุรักษ์</p>	ล้านไร่		10.23	10.23	10.23							141.7200		141.7200	146.4000		146.4000	151.0700		151.0700	439.1900		439.1900				
	ร้อยละ		80	80	80			92.7102		92.7102	1,549.3669		1,549.3669	1,874.0500		1,874.0500	579.6900		579.6900	617.5800		617.5800	4,620.6869		4,620.6869		
								92.7102		92.7102	1,549.3669		1,549.3669	1,874.0500		1,874.0500	579.6900		579.6900	617.5800		617.5800	4,620.6869		4,620.6869		
								92.7102		92.7102	109.6090		109.6090	157.8400		157.8400	189.4000		189.4000	227.2900		227.2900	684.1390		684.1390		
	ล้านไร่	73	73	73	73	73			92.7102		92.7102	109.6090		109.6090	157.8400		157.8400	189.4000		189.4000	227.2900		227.2900	684.1390		684.1390	
	ร้อยละ		80	80	80	80																					
									92.7102		92.7102	109.6090		109.6090	157.8400		157.8400	189.4000		189.4000	227.2900		227.2900	684.1390		684.1390	
	ครั้ง	3	3	3	3	3																					
	ร้อยละ	80	80	80	80	80																					
	ล้านไร่	73	73	73	73	73																					
	ร้อยละ	80	80	80	80	80																					
	ร้อยละ	90	90	90	90	90																					
									92.7102		92.7102	109.6090		109.6090	157.8400		157.8400	189.4000		189.4000	227.2900		227.2900	684.1390		684.1390	





รายการ	ค่าเป้าหมายของตัวชี้วัด					ปีงบประมาณ 2554			ปีงบประมาณ 2555			ปีงบประมาณ 2556			ปีงบประมาณ 2557			ปีงบประมาณ 2558			ปีงบประมาณ 2555-2558			หน่วยงาน รับผิดชอบ		
	หน่วยนับ	54	55	56	57	58	งบป.	นอก งบป.	รวม	งบป.	นอก งบป.	รวม	งบป.	นอก งบป.	รวม	งบป.	นอก งบป.	รวม	งบป.	นอก งบป.	รวม	งบป.	นอก งบป.		รวม	
<p><b>เป้าหมายการให้บริการกระทรวง :</b> พื้นที่หรือกลุ่มเป้าหมายได้รับการบริหารจัดการเพื่อรองรับการเปลี่ยนแปลงสภาพภูมิอากาศและลดการปล่อยก๊าซเรือนกระจก</p> <p>&lt;&lt;ตัวชี้วัดเชิงปริมาณ : พื้นที่ป่าอนุรักษ์ที่ได้รับการบริหารจัดการเพื่อรองรับการเปลี่ยนแปลงสภาพภูมิอากาศไม่น้อยกว่า&gt;&gt;</p>	กลุ่มป่า		1	1	1	1	-	-	-	1,439.7579	-	1,439.7579	1,716.2100	-	1,716.2100	390.2900	-	390.2900	390.2900	-	390.2900	3,936.5479	-	3,936.5479		
<p><b>เป้าหมายการให้บริการหน่วยงาน :</b> พัฒนาการหรือความก้าวหน้าในการบริหารจัดการทรัพยากรป่าไม้และสัตว์ป่า</p> <p>&lt;&lt;ตัวชี้วัดเชิงปริมาณ : พื้นที่ป่าอนุรักษ์ที่ได้รับการบริหารจัดการเพื่อรองรับการเปลี่ยนแปลงสภาพภูมิอากาศ&gt;&gt;</p> <p>&lt;&lt;ตัวชี้วัดเชิงคุณภาพ : ชุมชนมีส่วนร่วมในการบริหารจัดการพื้นที่ป่าอนุรักษ์&gt;&gt;</p>	กลุ่มป่า		1	1	1	1	-	-	-	1,439.7579	-	1,439.7579	1,716.2100	-	1,716.2100	390.2900	-	390.2900	390.2900	-	390.2900	3,936.5479	-	3,936.5479		
<p><b>ผลผลิต/โครงการ :</b> โครงการบริหารจัดการพื้นที่ป่าอนุรักษ์เพื่อรองรับการเปลี่ยนแปลงสภาพภูมิอากาศ</p> <p>&lt;&lt;ตัวชี้วัดเชิงปริมาณ : พื้นที่ป่าอนุรักษ์ที่ได้รับการบริหารจัดการเพื่อรองรับการเปลี่ยนแปลงสภาพภูมิอากาศ&gt;&gt;</p> <p>&lt;&lt;ตัวชี้วัดเชิงปริมาณ : มีศูนย์ปฏิบัติการ เพื่อติดตามการเปลี่ยนแปลงพื้นที่ป่าไม้ และให้การเตือนภัยด้านทรัพยากรธรรมชาติ&gt;&gt;</p>	กลุ่มป่า		1	1	1	1	-	-	-	1,439.7579	-	1,439.7579	1,716.2100	-	1,716.2100	390.2900	-	390.2900	390.2900	-	390.2900	3,936.5479	-	3,936.5479		
<p>&lt;&lt;ตัวชี้วัดเชิงปริมาณ : หมู่บ้านในพื้นที่เสี่ยงภัยน้ำป่าไหลหลากและดินถล่ม มีแผนการป้องกันและบรรเทาภัยพิบัติ และมีการทบทวนซักซ้อมการอพยพหลบภัยทุกปี&gt;&gt;</p>	หมู่บ้าน		200	200	80	80	-	-	-	-	-	-	-	-	-	-	-	-	-	-	-	-	-	-	-	-
<p>&lt;&lt;ตัวชี้วัดเชิงคุณภาพ : ชุมชนมีส่วนร่วมในการบริหารจัดการพื้นที่ป่าอนุรักษ์&gt;&gt;</p>	ร้อยละ		80	80	80	80	-	-	-	-	-	-	-	-	-	-	-	-	-	-	-	-	-	-	-	-
<p>&lt;&lt;ตัวชี้วัดเชิงเวลา : ระยะเวลาการดำเนินงานแล้วเสร็จตามแผนงานที่กำหนดไว้&gt;&gt;</p>	ร้อยละ		100	100	100	100	-	-	-	-	-	-	-	-	-	-	-	-	-	-	-	-	-	-	-	-
<p>&lt;&lt;ตัวชี้วัดเชิงต้นทุน : ค่าใช้จ่ายอยู่ภายในวงเงินงบประมาณที่ได้รับ&gt;&gt;</p>	ร้อยละ		100	100	100	100	-	-	-	-	-	-	-	-	-	-	-	-	-	-	-	-	-	-	-	-
<p><b>กิจกรรม :</b> โครงการเตรียมพร้อมเพื่อรองรับการเปลี่ยนแปลงสภาพภูมิอากาศและภัยพิบัติในพื้นที่ป่าอนุรักษ์</p>										1,439.7579		1,439.7579	1,716.2100		1,716.2100	390.2900		390.2900	390.2900		390.2900	3,936.5479		3,936.5479		
<p><b>ประเด็นนโยบายที่ 5.8 พัฒนาการหรือความก้าวหน้าในการบริหารจัดการด้านทรัพยากร ธรรมชาติและสิ่งแวดล้อม</b></p>							110.4265		110.4265	281.1749		281.1749	393.2100		393.2100	471.8600		471.8600	566.2300		566.2300	1,712.4749		1,712.4749		
<p><b>ภารกิจพื้นฐาน</b></p>							110.4265		110.4265	253.0419		253.0419	367.0256		367.0256	443.0572		443.0572	534.5469		534.5469	1,597.6716		1,597.6716		
<p><b>เป้าหมายการให้บริการกระทรวง :</b> ชุมชนเป้าหมายใช้องค์ความรู้ไปบริหารจัดการทรัพยากรธรรมชาติและสิ่งแวดล้อมในท้องถิ่น</p>							110.4265		110.4265	253.0419		253.0419	367.0256		367.0256	443.0572		443.0572	534.5469		534.5469	1,597.6716		1,597.6716		
<p>&lt;&lt;ตัวชี้วัดเชิงปริมาณ : จำนวนองค์ความรู้ด้านทรัพยากรธรรมชาติและสิ่งแวดล้อมที่มีการนำไปใช้ประโยชน์&gt;&gt;</p>	ด้าน	5	5	5	5	5																				

รายการ	คำเป้าหมายของตัวชี้วัด					ปีงบประมาณ 2554		ปีงบประมาณ 2555			ปีงบประมาณ 2556			ปีงบประมาณ 2557			ปีงบประมาณ 2558			ปีงบประมาณ 2555-2558			หน่วยงาน รับผิดชอบ		
	หน่วยนับ	54	55	56	57	58	งปม. งปม.	นอก รวม	งปม. งปม.	นอก รวม	งปม. งปม.	นอก รวม	งปม. งปม.	นอก รวม	งปม. งปม.	นอก รวม	งปม. งปม.	นอก รวม	งปม. งปม.	นอก รวม	รวม				
เป้าหมายการให้บริการหน่วยงาน : องค์กรความรู้ในการอนุรักษ์ทรัพยากรป่าไม้และสัตว์ป่าได้รับการพัฒนาและถ่ายทอด							110.4265	-	110.4265	253.0419	-	253.0419	367.0256	-	367.0256	443.0572	-	443.0572	534.5469	-	534.5469	1,597.6716	-	1,597.6716	
<<ตัวชี้วัดเชิงปริมาณ : องค์กรความรู้ในการอนุรักษ์ทรัพยากรป่าไม้และสัตว์ป่า>>	ด้าน	5	5	5	5	5																			
<<ตัวชี้วัดเชิงคุณภาพ : ระดับความพึงพอใจของผู้รับถ่ายทอดความรู้ไม่น้อยกว่า>>	ร้อยละ	80	80	80	80	80																			
<b>ผลผลิต/โครงการ</b> : องค์กรความรู้ด้านการอนุรักษ์ป่าไม้และสัตว์ป่า							110.4265	-	110.4265	253.0419	-	253.0419	367.0256	-	367.0256	443.0572	-	443.0572	534.5469	-	534.5469	1,597.6716	-	1,597.6716	
<<ตัวชี้วัดเชิงปริมาณ : องค์กรความรู้ด้านการอนุรักษ์ป่าไม้และสัตว์ป่า>>	ด้าน	5	6	6	6	6																			
<<ตัวชี้วัดเชิงคุณภาพ : ความพึงพอใจของผู้รับการถ่ายทอดองค์ความรู้>>	ร้อยละ	80	80	80	80	80																			
<<ตัวชี้วัดเชิงเวลา : ระยะเวลาในการปฏิบัติงาน>>	เดือน	12	12	12	12	12																			
<b>กิจกรรม</b> : วิจัยด้านป่าไม้และสัตว์ป่า							110.4265	-	110.4265	243.9227	-	243.9227	361.6686	-	361.6686	437.7002	-	437.7002	529.1899	-	529.1899	1,572.4814	-	1,572.4814	
<<ตัวชี้วัด : ความพึงพอใจของผู้รับการถ่ายทอดองค์ความรู้>>	ร้อยละ	80	80																						
<<ตัวชี้วัด : ระยะเวลาในการปฏิบัติงาน>>	เดือน	12	12																						
<<ตัวชี้วัด : องค์กรความรู้ด้านการอนุรักษ์ป่าไม้และสัตว์ป่า>>	ด้าน	5	6																						
<b>กิจกรรม</b> : พรรณพฤษชาติประเทศไทย										9.1192	-	9.1192	5.3570	-	5.3570	5.3570	-	5.3570	5.3570	-	5.3570	25.1902	-	25.1902	
<b>ภารกิจยุทธศาสตร์</b>										28.1330	-	28.1330	26.1844	-	26.1844	28.8028	-	28.8028	31.6831	-	31.6831	114.8033	-	114.8033	
เป้าหมายการให้บริการกระทรวง : ชุมชนเป้าหมายใช้องค์ความรู้ไปบริหารจัดการทรัพยากรธรรมชาติและสิ่งแวดล้อมในท้องถิ่น										28.1330	-	28.1330	26.1844	-	26.1844	28.8028	-	28.8028	31.6831	-	31.6831	114.8033	-	114.8033	
<<ตัวชี้วัดเชิงปริมาณ : จำนวนองค์ความรู้ด้านทรัพยากรธรรมชาติและสิ่งแวดล้อมที่มีการนำไปใช้ประโยชน์ >>	ด้าน	5	5	5	5	5				28.1330	-	28.1330	26.1844	-	26.1844	28.8028	-	28.8028	31.6831	-	31.6831	114.8033	-	114.8033	
เป้าหมายการให้บริการหน่วยงาน : องค์กรความรู้ในการอนุรักษ์ทรัพยากรป่าไม้และสัตว์ป่าได้รับการพัฒนาและถ่ายทอด																									
<<ตัวชี้วัดเชิงปริมาณ : องค์กรความรู้ในการอนุรักษ์ทรัพยากรป่าไม้และสัตว์ป่า>>	ด้าน	5	5	5	5	5																			
<<ตัวชี้วัดเชิงคุณภาพ : ระดับความพึงพอใจของผู้รับถ่ายทอดความรู้ไม่น้อยกว่า>>	ร้อยละ	80	80	80	80	80																			
<b>ผลผลิต/โครงการ</b> : องค์กรความรู้ด้านการอนุรักษ์ป่าไม้และสัตว์ป่า										28.1330	-	28.1330	26.1844	-	26.1844	28.8028	-	28.8028	31.6831	-	31.6831	114.8033	-	114.8033	
<<ตัวชี้วัดเชิงปริมาณ : องค์กรความรู้ด้านการอนุรักษ์ป่าไม้และสัตว์ป่า>>	ด้าน	5	6	6	6	6																			
<<ตัวชี้วัดเชิงคุณภาพ : ความพึงพอใจของผู้รับการถ่ายทอดองค์ความรู้>>	ร้อยละ	80	80	80	80	80																			
<<ตัวชี้วัดเชิงเวลา : ระยะเวลาในการปฏิบัติงาน>>	เดือน	12	12	12	12	12																			
<b>กิจกรรม</b> : เรดดีพลัส (REDD Plus)										28.1330	-	28.1330	26.1844	-	26.1844	28.8028	-	28.8028	31.6831	-	31.6831	114.8033	-	114.8033	

กระทรวง : กระทรวงทรัพยากรธรรมชาติและสิ่งแวดล้อม

กรมอุทยานแห่งชาติ สัตว์ป่า และพันธุ์พืช

หน่วย : ล้านบาท (ทศนิยม 4 ตำแหน่ง)

รายการ	ค่าเป้าหมายของตัวชี้วัด					ปีงบประมาณ 2554			ปีงบประมาณ 2555			ปีงบประมาณ 2556			ปีงบประมาณ 2557			ปีงบประมาณ 2558			ปีงบประมาณ 2555-2558			หน่วยงาน รับผิดชอบ		
	หน่วยนับ	54	55	56	57	58	งปม.	นอก งปม.	รวม	งปม.	นอก งปม.	รวม	งปม.	นอก งปม.	รวม	งปม.	นอก งปม.	รวม	งปม.	นอก งปม.	รวม	งปม.	นอก งปม.		รวม	
<b>รวมทั้งสิ้น</b>							8,167.8151	-	8,167.8151	21,850.3373	-	21,850.3373	21,340.7700	-	21,340.7700	21,846.2800	-	21,846.2800	25,296.2600	-	25,296.2600	90,333.6473	-	90,333.6473		
นโยบายที่ 5 นโยบายที่ดิน ทรัพยากรธรรมชาติ และสิ่งแวดล้อม							8,167.8151	-	8,167.8151	21,850.3373	-	21,850.3373	21,340.7700	-	21,340.7700	21,846.2800	-	21,846.2800	25,296.2600	-	25,296.2600	90,333.6473	-	90,333.6473		
ประเด็นนโยบายที่ 5.1 อนุรักษ์และฟื้นฟูทรัพยากรป่าไม้และสัตว์ป่า							7,731.7022	-	7,731.7022	19,071.5877	-	19,071.5877	18,923.6000	-	18,923.6000	20,637.0900	-	20,637.0900	23,950.1400	-	23,950.1400	82,582.4177	-	82,582.4177		
<b>ภารกิจพื้นฐาน</b>							7,321.2880	-	7,321.2880	12,584.8957	-	12,584.8957	11,764.1300	-	11,764.1300	14,016.8200	-	14,016.8200	16,705.0900	-	16,705.0900	55,070.9357	-	55,070.9357		
เป้าหมายการให้บริการกระทรวง : ทรัพยากรธรรมชาติทุกประเภทในพื้นที่เป้าหมายได้รับการบริหารจัดการอย่างมีประสิทธิภาพ							7,321.2880	-	7,321.2880	12,584.8957	-	12,584.8957	11,764.1300	-	11,764.1300	14,016.8200	-	14,016.8200	16,705.0900	-	16,705.0900	55,070.9357	-	55,070.9357		
<<ตัวชี้วัดเชิงปริมาณ : พื้นที่ป่าอนุรักษ์และพื้นที่ป่าไม้ได้รับการดูแลและบริหารจัดการอย่างมีประสิทธิภาพ>>	ล้านไร่	140.72	140.72	140.72	140.72	140.72																				
<<ตัวชี้วัดเชิงปริมาณ : พื้นที่เป้าหมายที่เป็นพื้นที่วิกฤติได้รับการบริหารจัดการอย่างมีประสิทธิภาพ>>	จังหวัด	30	30	30	30	30																				
เป้าหมายการให้บริการหน่วยงาน : อนุรักษ์ ค้ำครองและฟื้นฟูทรัพยากรป่าไม้และสัตว์ป่าอย่างยั่งยืนโดยกรมมีส่วนร่วม							7,321.2880	-	7,321.2880	12,584.8957	-	12,584.8957	11,764.1300	-	11,764.1300	14,016.8200	-	14,016.8200	16,705.0900	-	16,705.0900	55,070.9357	-	55,070.9357		
<<ตัวชี้วัดเชิงปริมาณ : พื้นที่ป่าอนุรักษ์ที่ได้รับการคุ้มครองป้องกัน>>	ล้านไร่	73	73	73	73	73																				
<<ตัวชี้วัดเชิงคุณภาพ : หน่วยปฏิบัติงานได้รับการพัฒนาประสิทธิภาพไม่น้อยกว่า>>	ร้อยละ	80	80	80	80	80																				
<b>ผลผลิต/โครงการ</b> : พื้นที่ป่าอนุรักษ์ได้รับการบริหารจัดการ							7,276.9164	-	7,276.9164	12,525.0411	-	12,525.0411	11,684.5900	-	11,684.5900	13,921.3700	-	13,921.3700	16,590.5500	-	16,590.5500	54,721.5511	-	54,721.5511	กรมอุทยาน แห่งชาติ สัตว์ป่า	
<<ตัวชี้วัดเชิงปริมาณ : พื้นที่ป่าอนุรักษ์ได้รับการบริหารจัดการ>>	ล้านไร่	73	73	73	73	73																				
<<ตัวชี้วัดเชิงคุณภาพ : ความสมบูรณ์ของพื้นที่ป่าอนุรักษ์ไม่น้อยกว่า>>	ร้อยละ	80	80	80	80	80																				
<<ตัวชี้วัดเชิงเวลา : ระยะเวลาการดำเนินงานแล้วเสร็จตามแผนงานที่กำหนดไว้>>	ร้อยละ	100	100	100	100	100																				
<<ตัวชี้วัดเชิงต้นทุน : ค่าใช้จ่ายภายในวงเงินงบประมาณที่ได้รับ>>	ร้อยละ	95	95	95	95	95																				
<b>กิจกรรม</b> : อนุรักษ์ ฟื้นฟู และพัฒนาป่าไม้							7,159.1619	-	7,159.1619	11,682.5111	-	11,682.5111	11,221.5400	-	11,221.5400	13,449.6700	-	13,449.6700	16,078.8500	-	16,078.8500	52,432.5711	-	52,432.5711		
<<ตัวชี้วัด : ความสมบูรณ์ของพื้นที่ป่าอนุรักษ์ไม่น้อยกว่า>>	ร้อยละ	80	80	80	80	80																				
<<ตัวชี้วัด : ค่าใช้จ่ายภายในวงเงินงบประมาณที่ได้รับ>>	ร้อยละ	100	100	100	100	100																				
<<ตัวชี้วัด : พื้นที่ป่าอนุรักษ์ได้รับการบริหารจัดการ>>	ล้านไร่	73	73	73	73	73																				

รายการ	ค่าเป้าหมายของตัวชี้วัด					ปีงบประมาณ 2554			ปีงบประมาณ 2555			ปีงบประมาณ 2556			ปีงบประมาณ 2557			ปีงบประมาณ 2558			ปีงบประมาณ 2555-2558			หน่วยงาน รับผิดชอบ	
	หน่วยนับ	54	55	56	57	58	งปม.	นอก งปม.	รวม	งปม.	นอก งปม.	รวม	งปม.	นอก งปม.	รวม	งปม.	นอก งปม.	รวม	งปม.	นอก งปม.	รวม	งปม.	นอก งปม.		รวม
<<ตัวชี้วัด : ระยะเวลาการดำเนินงานแล้วเสร็จตาม แผนงานที่กำหนดไว้>>	ร้อยละ	100	100	100	100	100																			
<b>กิจกรรม :</b> โครงการฟื้นฟูพื้นที่ป่าเพื่ออนุรักษ์ดินและน้ำ							117.7545	-	117.7545	842.5300	-	842.5300	463.0500	-	463.0500	471.7000	-	471.7000	511.7000	-	511.7000	2,288.9800	-	2,288.9800	
<b>ผลผลิต/โครงการ :</b> ฐานข้อมูลพื้นที่ป่าอนุรักษ์							44.3716	-	44.3716	59.8546	-	59.8546	79.5400	-	79.5400	95.4500	-	95.4500	114.5400	-	114.5400	349.3846	-	349.3846	
<b>กิจกรรม :</b> จัดทำฐานข้อมูล							35.6355	-	35.6355	51.3868	-	51.3868	60.0000	-	60.0000	65.0000	-	65.0000	70.0000	-	70.0000	246.3868	-	246.3868	
<<ตัวชี้วัด : ตัวชี้วัดเชิงค่าใช้จ่าย : การใช้งบประมาณใน วงเงินที่กำหนด>>	ร้อยละ	95	95	95	95	95																			
<<ตัวชี้วัด : ตัวชี้วัดเชิงคุณภาพ : ผู้ใช้บริการมีความพึง พอใจในการใช้บริการข้อมูลไม่น้อยกว่าร้อยละ 80>>	ร้อยละ	80	80	80	80	80																			
<<ตัวชี้วัด : ตัวชี้วัดเชิงปริมาณ : จำนวนชั้นข้อมูลที่ สามารถนำไปใช้เพื่อการบริหารจัดการพื้นที่ป่าอนุรักษ์>>	ชั้น	5	6	7	8	9																			
<<ตัวชี้วัด : ตัวชี้วัดเชิงพื้นที่ : พื้นที่ป่าอนุรักษ์ทั่ว ประเทศ>>	ล้านไร่	73.81	73.81	73.81	73.81	73.81																			
<<ตัวชี้วัด : ตัวชี้วัดเชิงเวลา : การดำเนินงานเป็นไปตาม แผนปฏิบัติการประจำปีงบประมาณ>>	ร้อยละ	95	95	95	95	95																			
<b>กิจกรรม :</b> พัฒนาศูนย์สารสนเทศแห่งชาติ							8.7361	-	8.7361	8.4678	-	8.4678	19.5400	-	19.5400	30.4500	-	30.4500	44.5400	-	44.5400	102.9978	-	102.9978	
<<ตัวชี้วัด : การใช้วงเงินประมาณการในวงเงินที่ กำหนด>>	ล้านบาท	8467800	8E+06	9E+06	1E+07	1E+07																			
<<ตัวชี้วัด : การดำเนินงานเป็นไปตามแผนปฏิบัติการ ประจำปีงบประมาณ>>	เดือน	9	9	9	9	9																			
<<ตัวชี้วัด : จำนวนครั้งที่มีการเรียกใช้ข้อมูลเพื่อการ บริหารจัดการในพื้นที่ป่าอนุรักษ์>>	ครั้ง	200	210	220	230	230																			
<<ตัวชี้วัด : ผู้ใช้บริการมีความพึงพอใจในการใช้บริการ ข้อมูลไม่น้อยกว่าร้อยละ 80 >>	ร้อยละ	80	80	80	80	80																			
<<ตัวชี้วัด : พื้นที่ป่าอนุรักษ์ทั่วประเทศ>>	ล้านไร่	73.81	73.81	73.81	73.81	73.81																			
<b>การियोทศาสตร์</b>							410.4142	-	410.4142	6,486.6920	-	6,486.6920	7,159.4700	-	7,159.4700	6,620.2700	-	6,620.2700	7,245.0500	-	7,245.0500	27,511.4820	-	27,511.4820	
<b>เป้าหมายการให้บริการกระทรวง :</b> ทรัพยากรธรรมชาติทุก ประเภทในพื้นที่เป้าหมายได้รับการบริหารจัดการอย่างมี ประสิทธิภาพ							410.4142	-	410.4142	6,486.6920	-	6,486.6920	7,159.4700	-	7,159.4700	6,620.2700	-	6,620.2700	7,245.0500	-	7,245.0500	27,511.4820	-	27,511.4820	
<<ตัวชี้วัดเชิงปริมาณ : พื้นที่ป่าอนุรักษ์และพื้นที่ป่าไม้ได้รับการ ดูแลและบริหารจัดการอย่างมีประสิทธิภาพ>>	ล้านไร่	140.72	140.72	140.72	140.72	140.72																			
<<ตัวชี้วัดเชิงปริมาณ : พื้นที่เป้าหมายที่เป็นพื้นที่วิกฤติได้รับการ บริหารจัดการอย่างมีประสิทธิภาพ>>	จังหวัด	30	30	30	30	30																			
<b>เป้าหมายการให้บริการหน่วยงาน :</b> อนุรักษ์ คุ้มครองและ ฟื้นฟูทรัพยากรป่าไม้และสัตว์ป่าอย่างยั่งยืนโดยความร่วมมือ กัน							177.4380	-	177.4380	5,850.4120	-	5,850.4120	5,398.4000	-	5,398.4000	4,759.3300	-	4,759.3300	5,073.8600	-	5,073.8600	21,082.0020	-	21,082.0020	
<<ตัวชี้วัดเชิงปริมาณ : พื้นที่ป่าอนุรักษ์ที่ได้รับการคุ้มครอง ป้องกัน>>	ล้านไร่	73	73	73	73	73																			

รายการ	ค่าเป้าหมายของตัวชี้วัด					ปีงบประมาณ 2554			ปีงบประมาณ 2555			ปีงบประมาณ 2556			ปีงบประมาณ 2557			ปีงบประมาณ 2558			ปีงบประมาณ 2555-2558			หน่วยงาน รับผิดชอบ			
	หน่วยนับ	54	55	56	57	58	งปม.	นอก งปม.	รวม	งปม.	นอก งปม.	รวม	งปม.	นอก งปม.	รวม	งปม.	นอก งปม.	รวม	งปม.	นอก งปม.	รวม	งปม.	นอก งปม.		รวม		
<<ตัวชี้วัดเชิงคุณภาพ : หน่วยปฏิบัติงานได้รับการพัฒนาประสิทธิภาพไม่น้อยกว่า>>	ร้อยละ	80	80	80	80	80																					
<b>ผลลัพธ์/โครงการ :</b> พื้นที่ป่าอนุรักษ์ที่ได้รับการบริหารจัดการ							33.7079		33.7079	4,451.4310		4,451.4310	4,022.6600		4,022.6600	3,241.1300		3,241.1300	3,315.5700		3,315.5700	15,030.7910		15,030.7910		กรมอุทยานแห่งชาติ สัตว์ป่า	
<<ตัวชี้วัดเชิงปริมาณ : พื้นที่ป่าอนุรักษ์ที่ได้รับการบริหารจัดการ>>	ล้านไร่	73	73	73	73	73																					
<<ตัวชี้วัดเชิงคุณภาพ : ความสมบูรณ์ของพื้นที่ป่าอนุรักษ์มีไม่น้อยกว่า>>	ร้อยละ	80	80	80	80	80																					
<<ตัวชี้วัดเชิงเวลา : ระยะเวลาการดำเนินงานแล้วเสร็จตามแผนงานที่กำหนดไว้>>	ร้อยละ	100	100	100	100	100																					
<<ตัวชี้วัดเชิงต้นทุน : ค่าใช้จ่ายอยู่ในวงเงินงบประมาณที่ได้รับ>>	ร้อยละ																										
<b>กิจกรรม :</b> โครงการสำรวจจัดทำแผนที่การครอบครองที่ดินในพื้นที่ป่าอนุรักษ์โดยใช้เทคโนโลยีสำรวจจากระยะไกล							33.7079		33.7079	36.2390		36.2390															
<b>กิจกรรม :</b> โครงการอนุรักษ์รักษาทรัพยากรป่าไม้และสัตว์ป่า										60.0000		60.0000	56.0000		56.0000	15.0000		15.0000	15.0000		15.0000	146.0000		146.0000			
<<ตัวชี้วัด : ค่าใช้จ่ายอยู่ในวงเงินงบประมาณที่ได้รับ>>	ร้อยละ		100	100	100	100																					
<<ตัวชี้วัด : ดีเอ็นเอ (DNA) ของสัตว์ป่าในประเทศไทยได้รับการจัดเก็บและรวบรวมเป็นฐานข้อมูลทางพันธุกรรม (Gene Bank)>>	ระบบ		1	1	1	1																					
<<ตัวชี้วัด : ประชาชนได้รับการเสริมสร้างความรู้ในการประกอบอาชีพเพาะพันธุ์สัตว์ป่าไม่น้อยกว่าปีละ>>	คน		400	400	400	400																					
<<ตัวชี้วัด : ระยะเวลาในการดำเนินงานแล้วเสร็จตามแผนงานที่กำหนดไว้>>	ร้อยละ		100	100	100	100																					
<b>กิจกรรม :</b> โครงการอนุรักษ์รักษาทรัพยากรป่าไม้ในพื้นที่ชุ่มน้ำ										147.0400		147.0400															
<b>กิจกรรม :</b> โครงการป้องกันรักษาป่าแบบบูรณาการ										1,848.3920		1,848.3920	1,655.9200		1,655.9200	897.9900		897.9900	899.4300		899.4300	5,301.7320		5,301.7320			
<<ตัวชี้วัด : หน่วยปฏิบัติงานได้รับการพัฒนาประสิทธิภาพ>>	ร้อยละ		25	25	25	25																					
<<ตัวชี้วัด : ค่าใช้จ่ายอยู่ในวงเงินงบประมาณที่ได้รับ>>	ร้อยละ		100	100	100	100																					
<<ตัวชี้วัด : พื้นที่ป่าอนุรักษ์ที่ได้รับการคุ้มครองป้องกัน>>	ล้านไร่		73	73	73	73																					
<<ตัวชี้วัด : ระยะเวลาการดำเนินงานแล้วเสร็จตามแผนงานที่กำหนดไว้>>	ร้อยละ		100	100	100	100																					
<b>กิจกรรม :</b> โครงการพัฒนาระบบการจัดการคุณภาพสิ่งแวดล้อมในพื้นที่ป่าอนุรักษ์										32.0000		32.0000															
<<ตัวชี้วัด : ค่าใช้จ่ายอยู่ในวงเงินงบประมาณที่ได้รับ>>	ร้อยละ		100																								
<<ตัวชี้วัด : ระยะเวลาการดำเนินงานแล้วเสร็จตามแผนงานที่กำหนดไว้>>	ร้อยละ		100																								

รายการ	ค่าเป้าหมายของตัวชี้วัด					ปีงบประมาณ 2554			ปีงบประมาณ 2555			ปีงบประมาณ 2556			ปีงบประมาณ 2557			ปีงบประมาณ 2558			ปีงบประมาณ 2555-2558			หน่วยงาน รับผิดชอบ	
	หน่วยนับ	54	55	56	57	58	งปม.	นอก งปม.	รวม	งปม.	นอก งปม.	รวม	งปม.	นอก งปม.	รวม	งปม.	นอก งปม.	รวม	งปม.	นอก งปม.	รวม	งปม.	นอก งปม.		รวม
<<ตัวชี้วัด : สิ่งแวดล้อมภายในอุทยานแห่งชาติมอญภาพ สีหิน>>	ร้อยละ		80																						
<<ตัวชี้วัด : อุทยานแห่งชาติได้รับการส่งเสริมคุณภาพ สิ่งแวดล้อม>>	แห่ง		10																						
<b>กิจกรรม :</b> โครงการพัฒนาองค์ความรู้ในการบริหาร จัดการทรัพยากรป่าไม้และสัตว์ป่า									57.0000		57.0000											57.0000		57.0000	
<<ตัวชี้วัด : ข้อมูลเชิงพื้นที่ ภาพถ่ายทางอากาศ ภาพถ่ายดาวเทียม แปลงที่ดินถือครอง ชุมชนในเขตและ รอบเขตป่าอนุรักษ์>>	กลุ่มป่า		1																						
<b>กิจกรรม :</b> โครงการฟื้นฟูทรัพยากรธรรมชาติ									2,270.7600		2,270.7600	2,310.7400		2,310.7400	2,328.1400		2,328.1400	2,401.1400		2,401.1400	9,310.7800		9,310.7800		
<<ตัวชี้วัด : จำนวนฝ่ายที่ก่อสร้าง>>	แห่ง		76100	149800	149800	149800																			
<<ตัวชี้วัด : ต้นไม้ที่ปลูกฟื้นฟูสภาพป่ามีอัตราการรอด ตาย>>	ร้อยละ		85	85	85	85																			
<<ตัวชี้วัด : พื้นที่ป่าเสื่อมโทรมได้รับการปลูกฟื้นฟูสภาพ ป่าในรูปแบบต่างๆ>>	ไร่		322400	282400	282400	282400																			
<<ตัวชี้วัด : หน่วยงานได้รับปัจจัยที่สนับสนุนให้การ ทำงานมีประสิทธิภาพ>>	ร้อยละ		100	100	100	100																			
<b>ผลผลิต/โครงการ :</b> โครงการเร่งรัดการจัดทำแนวเขตใน พื้นที่อนุรักษ์							65.1066		65.1066	104.8810		104.8810	151.0300		151.0300	181.2300		181.2300	217.4800		217.4800	654.6210		654.6210	
<<ตัวชี้วัดเชิงปริมาณ : มีแนวเขตที่ได้ดำเนินการรังวัดแล้ว จำนวน 12,800 กิโลเมตร>>	กิโลเมตร	1500	1500	1500	1500	1500																			
<b>กิจกรรม :</b> โครงการเร่งรัดการจัดทำแนวเขตในพื้นที่ป่า อนุรักษ์							65.1066		65.1066	104.8810		104.8810	151.0300		151.0300	181.2300		181.2300	217.4800		217.4800	654.6210		654.6210	
<b>ผลผลิต/โครงการ :</b> โครงการเพิ่มประสิทธิภาพการป้องกัน รักษาป่าตามแนวพระราชดำริ							78.6235		78.6235	300.0000		300.0000	327.4900		327.4900	392.9900		392.9900	471.5900		471.5900	1,492.0700		1,492.0700	
<<ตัวชี้วัดเชิงปริมาณ : หน่วยปฏิบัติงานในพื้นที่ได้รับการ เพิ่มประสิทธิภาพการปฏิบัติงาน>>	หน่วย	1,795	1,873	1,873	1,873	1,873																			
<<ตัวชี้วัดเชิงคุณภาพ : หน่วยปฏิบัติงานในพื้นที่สามารถ ปฏิบัติงานเพิ่มขึ้นไม่น้อยกว่า>>	ร้อยละ	25	25	25	25	25																			
<<ตัวชี้วัดเชิงเวลา : ระยะเวลาการดำเนินงานแล้วเสร็จตาม แผนงานที่กำหนดไว้>>	ร้อยละ	100	100	100	100	100																			
<<ตัวชี้วัดเชิงต้นทุน : ค่าใช้จ่ายภายในวงเงินงบประมาณ ที่ได้รับ>>	ร้อยละ	100	100	100	100	100																			
<b>กิจกรรม :</b> โครงการเพิ่มประสิทธิภาพการป้องกันรักษา ป่าตามแนวพระราชดำริ							78.6235		78.6235	300.0000		300.0000	327.4900		327.4900	392.9900		392.9900	471.5900		471.5900	1,492.0700		1,492.0700	
<<ตัวชี้วัด : ค่าใช้จ่ายภายในวงเงินงบประมาณที่ ได้รับ>>	ร้อยละ	100	100	100	100	100																			
<<ตัวชี้วัด : พื้นที่ป่าอนุรักษ์ทั่วประเทศ>>	ล้านไร่	73	73	73	73	73																			

รายการ	ค่าเป้าหมายของตัวชี้วัด					ปีงบประมาณ 2554			ปีงบประมาณ 2555			ปีงบประมาณ 2556			ปีงบประมาณ 2557			ปีงบประมาณ 2558			ปีงบประมาณ 2555-2558			หน่วยงาน รับผิดชอบ	
	หน่วยนับ	54	55	56	57	58	งปม.	นอก งปม.	รวม	งปม.	นอก งปม.	รวม	งปม.	นอก งปม.	รวม	งปม.	นอก งปม.	รวม	งปม.	นอก งปม.	รวม	งปม.	นอก งปม.		รวม
<<ตัวชี้วัด : ระยะเวลาการดำเนินงานแล้วเสร็จตาม แผนงานที่กำหนดไว้>>	ร้อยละ	100	100	100	100	100																			
<<ตัวชี้วัด : หน่วยปฏิบัติงานในพื้นที่ได้รับการเพิ่ม ประสิทธิภาพการปฏิบัติงาน>>	หน่วย	1,795	1,873	1,873	1,873	1,873																			
<<ตัวชี้วัด : หน่วยปฏิบัติงานในพื้นที่สามารถปฏิบัติงาน เพิ่มขึ้น ไม่น้อยกว่า>>	ร้อยละ	25	25	25	25	25																			
<b>ผลผลิต/โครงการ :</b> โครงการสวนรุกขชาติ 60 ปี ความสัมพันธ์ทางการทูตไทย-ลาว และสวนรุกขชาติ 80 พรรษา มหาราชินี										31.9400		31.9400										31.9400			31.9400
<<ตัวชี้วัดเชิงปริมาณ : จำนวนสวนรุกขชาติที่ได้รับการ จัดสร้าง>>	แห่ง		3																						
<<ตัวชี้วัดเชิงคุณภาพ : ระดับความพึงพอใจของผู้เข้ามาใช้ บริการภายในสวน>>	ร้อยละ		80																						
<<ตัวชี้วัดเชิงเวลา : งานจัดสร้างสวนรุกขชาติดำเนินการ ภายในปีงบประมาณ>>	เดือน		12																						
<b>กิจกรรม :</b> โครงการสวนรุกขชาติ 60 ปี ความสัมพันธ์ ทางการทูตไทย-ลาว และสวนรุกขชาติ 80 พรรษา มหา ราชินี										31.9400		31.9400										31.9400			31.9400
<<ตัวชี้วัด : งานจัดสร้างสวนรุกขชาติดำเนินการภายใน ปีงบประมาณ>>	เดือน		12																						
<<ตัวชี้วัด : จำนวนสวนรุกขชาติที่ได้รับการจัดสร้าง>>	แห่ง		3																						
<<ตัวชี้วัด : ระดับความพึงพอใจของผู้เข้ามาใช้บริการ ภายในสวน>>	ร้อยละ		80																						
<b>ผลผลิต/โครงการ :</b> โครงการบริหารจัดการพื้นที่ป่าอนุรักษ์ แบบมีส่วนร่วม										962.1600		962.1600	897.2200		897.2200	943.9800		943.9800	1,069.2200		1,069.2200	3,872.5800			3,872.5800
<b>กิจกรรม :</b> โครงการจัดการพื้นที่อนุรักษ์อย่างมีส่วนร่วม										962.1600		962.1600	897.2200		897.2200	943.9800		943.9800	1,069.2200		1,069.2200	3,872.5800			3,872.5800
<<ตัวชี้วัด : ค่าใช้จ่ายอยู่ในวงเงินงบประมาณที่ได้รับ>>	ร้อยละ	100	100	100	100	100																			
<<ตัวชี้วัด : จำนวนหมู่บ้านมีส่วนร่วมในการจัดการพื้นที่ ป่าอนุรักษ์>>	หมู่บ้าน		650		650	650																			
<<ตัวชี้วัด : ชุมชนมีส่วนร่วมในการจัดการพื้นที่ป่า อนุรักษ์ไม่น้อยกว่า>>	ร้อยละ		80		80	80																			
<<ตัวชี้วัด : ระยะเวลาการดำเนินงานแล้วเสร็จตาม แผนงานที่กำหนดไว้>>	ร้อยละ	100	100	100	100	100																			
<b>เป้าหมายการให้บริการหน่วยงาน :</b> พัฒนาและเพิ่ม ประสิทธิภาพแหล่งท่องเที่ยวให้มีศักยภาพเพื่อรองรับ นักท่องเที่ยวอย่างเหมาะสม							232.9762		232.9762	636.2800		636.2800	1,761.0700		1,761.0700	1,860.9400		1,860.9400	2,171.1900		2,171.1900	6,429.4800			6,429.4800
<<ตัวชี้วัดเชิงปริมาณ : แหล่งท่องเที่ยวในอุทยานแห่งชาติมี ความพร้อมในการรองรับนักท่องเที่ยว>>	แห่ง		153		161	161																			

รายการ	ค่าเป้าหมายของตัวชี้วัด					ปีงบประมาณ 2554			ปีงบประมาณ 2555			ปีงบประมาณ 2556			ปีงบประมาณ 2557			ปีงบประมาณ 2558			ปีงบประมาณ 2555-2558			หน่วยงาน รับผิดชอบ	
	หน่วยนับ	54	55	56	57	58	งปม.	นอก งปม.	รวม	งปม.	นอก งปม.	รวม	งปม.	นอก งปม.	รวม	งปม.	นอก งปม.	รวม	งปม.	นอก งปม.	รวม	งปม.	นอก งปม.		รวม
<<ตัวชี้วัดเชิงคุณภาพ : นักท่องเที่ยวได้รับความพึงพอใจในการให้บริการ>>	ร้อยละ	80	80	80	80	80																			
<b>ผลผลิต/โครงการ :</b> โครงการเพิ่มศักยภาพในการสร้างรายได้ของอุตสาหกรรมท่องเที่ยวในพื้นที่อุทยานแห่งชาติ										636.2800		636.2800	426.7000		426.7000	259.7000		259.7000	249.7000		249.7000	1,572.3800		1,572.3800	
<b>กิจกรรม :</b> โครงการเพิ่มศักยภาพและสร้างรายได้จากการท่องเที่ยวเชิงอนุรักษ์ในพื้นที่อุทยานแห่งชาติ										636.2800		636.2800	426.7000		426.7000	259.7000		259.7000	249.7000		249.7000	1,572.3800		1,572.3800	
<<ตัวชี้วัด : ค่าใช้จ่ายอยู่ในวงเงินงบประมาณที่ได้รับ>>	ร้อยละ		100	100	100	100																			
<<ตัวชี้วัด : นักท่องเที่ยวได้รับความพึงพอใจในการให้บริการ>>	ร้อยละ		80	80	80	80																			
<<ตัวชี้วัด : ระยะเวลาการดำเนินงานแล้วเสร็จตามแผนงานที่กำหนดไว้>>	ร้อยละ		100	100	100	100																			
<<ตัวชี้วัด : แหล่งท่องเที่ยวในอุทยานแห่งชาติมีความพร้อมในการรองรับนักท่องเที่ยว>>	แห่ง		153	153	153	153																			
<b>ผลผลิต/โครงการ :</b> แหล่งท่องเที่ยวในพื้นที่ป่าอนุรักษ์							232.9762		232.9762				1,334.3700		1,334.3700	1,601.2400		1,601.2400	1,921.4900		1,921.4900	4,857.1000		4,857.1000	สำนักอุทยานแห่งชาติ
<<ตัวชี้วัดเชิงปริมาณ : ให้บริการการท่องเที่ยวในพื้นที่ป่าอนุรักษ์>>	แห่ง	243		300	300	300																			
<<ตัวชี้วัดเชิงคุณภาพ : นักท่องเที่ยวพึงพอใจต่อการให้บริการด้านการท่องเที่ยว ไม่น้อยกว่า>>	ร้อยละ	80		80	80	80																			
<<ตัวชี้วัดเชิงเวลา : ระยะเวลาการดำเนินงานแล้วเสร็จตามแผนงานที่กำหนดไว้>>	ร้อยละ	100		100	100	100																			
<<ตัวชี้วัดเชิงต้นทุน : ค่าใช้จ่ายอยู่ในวงเงินงบประมาณที่ได้รับ>>	ร้อยละ	100		100	100	100																			
<b>กิจกรรม :</b> ท่องเที่ยวเชิงอนุรักษ์							232.9762		232.9762				1,334.3700		1,334.3700	1,601.2400		1,601.2400	1,921.4900		1,921.4900	4,857.1000		4,857.1000	
<b>ประเด็นนโยบายที่ 5.2 อนุรักษ์และฟื้นฟูทรัพยากรทางทะเลและชายฝั่ง</b>																									
<b>ภารกิจยุทธศาสตร์</b>																									
<b>เป้าหมายการให้บริการกระทรวง :</b> ทรัพยากรทางทะเลและชายฝั่งได้รับการฟื้นฟูและบริหารจัดการอย่างมีประสิทธิภาพ																									
<<ตัวชี้วัดเชิงปริมาณ : ทรัพยากรแนวปะการังในอุทยานแห่งชาติทางทะเลได้รับการอนุรักษ์และฟื้นฟู>>	แห่ง		13	13	13	13																			
<b>เป้าหมายการให้บริการหน่วยงาน :</b> อนุรักษ์แนวปะการังในพื้นที่อุทยานแห่งชาติทางทะเล รักษาความหลากหลายทางชีวภาพในทะเล																									
<<ตัวชี้วัดเชิงปริมาณ : ทรัพยากรแนวปะการังในอุทยานแห่งชาติทางทะเลได้รับการอนุรักษ์ฟื้นฟู >>	แห่ง		13	13	13	13																			
<<ตัวชี้วัดเชิงคุณภาพ : แนวปะการังถูกทำลายน้อยลง >>	ร้อยละ		80	80	80	80																			
<b>ผลผลิต/โครงการ :</b> โครงการอนุรักษ์และฟื้นฟูทรัพยากรทางทะเลและชายฝั่ง																									



รายการ	ค่าเป้าหมายของตัวชี้วัด					ปีงบประมาณ 2554			ปีงบประมาณ 2555			ปีงบประมาณ 2556			ปีงบประมาณ 2557			ปีงบประมาณ 2558			ปีงบประมาณ 2555-2558			หน่วยงาน รับผิดชอบ	
	หน่วยนับ	54	55	56	57	58	งปม.	นอก งปม.	รวม	งปม.	นอก งปม.	รวม	งปม.	นอก งปม.	รวม	งปม.	นอก งปม.	รวม	งปม.	นอก งปม.	รวม	งปม.	นอก งปม.		รวม
<<ตัวชี้วัดเชิงปริมาณ : ทรัพยากรแนวปะการังในอุทยานแห่งชาติ ทางทะเล ได้รับการอนุรักษ์และฟื้นฟู >>	แห่ง		13	13	13	13																			
<<ตัวชี้วัดเชิงคุณภาพ : ร้อยละของแนวปะการังถูกทำลาย น้อยลง>>	ร้อยละ		10	10	10	10																			
<b>ประเด็นนโยบายที่ 5.3 ดูแลรักษาคุณภาพสิ่งแวดล้อมและเร่งรัดการ ควบคุมมลพิษ</b>							232.9762	-	232.9762	948.2078	-	948.2078										948.2078	-	948.2078	
<b>ภารกิจพื้นฐาน</b>							232.9762	-	232.9762	936.5778	-	936.5778										936.5778	-	936.5778	
<b>เป้าหมายการให้บริการกระทรวง :</b> พื้นที่เป้าหมายมีคุณภาพ สิ่งแวดล้อมดีขึ้น							232.9762	-	232.9762	936.5778	-	936.5778										936.5778	-	936.5778	
<<ตัวชี้วัดเชิงปริมาณ : อุทยานแห่งชาติที่มีมาตรการจัดการ คุณภาพสิ่งแวดล้อมอย่างเป็นระบบ>>	แห่ง		10																						
<b>เป้าหมายการให้บริการหน่วยงาน :</b> พื้นที่ป่าอนุรักษ์ได้รับการ จัดการคุณภาพสิ่งแวดล้อมดีขึ้น							232.9762	-	232.9762	936.5778	-	936.5778										936.5778	-	936.5778	
<<ตัวชี้วัดเชิงปริมาณ : อุทยานแห่งชาติได้รับการส่งเสริม คุณภาพสิ่งแวดล้อม>>	แห่ง		10																						
<<ตัวชี้วัดเชิงคุณภาพ : สิ่งแวดล้อมภายในอุทยานแห่งชาติมี คุณภาพดีขึ้น>>	ร้อยละ	80	80																						
<b>ผลผลิต/โครงการ :</b> แหล่งท่องเที่ยวในพื้นที่ป่าอนุรักษ์							232.9762	-	232.9762	936.5778	-	936.5778										936.5778	-	936.5778	สำนักอุทยาน แห่งชาติ
<<ตัวชี้วัดเชิงปริมาณ : ให้บริการการท่องเที่ยวในพื้นที่ป่า อนุรักษ์>>	แห่ง	243	300																						
<<ตัวชี้วัดเชิงคุณภาพ : นักท่องเที่ยวพึงพอใจต่อการ ให้บริการด้านการท่องเที่ยว ไม่น้อยกว่า>>	ร้อยละ	80	80																						
<<ตัวชี้วัดเชิงเวลา : ระยะเวลาการดำเนินงานแล้วเสร็จตาม แผนงานที่กำหนดไว้>>		100	100																						
<<ตัวชี้วัดเชิงต้นทุน : ค่าใช้จ่ายอยู่ในวงเงินงบประมาณที่ ได้รับ>>		100	100																						
<b>กิจกรรม :</b> ท่องเที่ยวเชิงอนุรักษ์							232.9762	-	232.9762	936.5778	-	936.5778										936.5778	-	936.5778	
<b>ภารกิจยุทธศาสตร์</b>										11.6300	-	11.6300										11.6300	-	11.6300	
<b>เป้าหมายการให้บริการกระทรวง :</b> พื้นที่เป้าหมายมีคุณภาพ สิ่งแวดล้อมดีขึ้น										11.6300	-	11.6300										11.6300	-	11.6300	
<<ตัวชี้วัดเชิงปริมาณ : อุทยานแห่งชาติที่มีมาตรการจัดการ คุณภาพสิ่งแวดล้อมอย่างเป็นระบบ>>	แห่ง		10																						
<b>เป้าหมายการให้บริการหน่วยงาน :</b> พื้นที่ป่าอนุรักษ์ได้รับการ จัดการคุณภาพสิ่งแวดล้อมดีขึ้น										11.6300	-	11.6300										11.6300	-	11.6300	
<<ตัวชี้วัดเชิงปริมาณ : อุทยานแห่งชาติได้รับการส่งเสริม คุณภาพสิ่งแวดล้อม>>	แห่ง		10																						
<<ตัวชี้วัดเชิงคุณภาพ : สิ่งแวดล้อมภายในอุทยานแห่งชาติมี คุณภาพดีขึ้น>>	ร้อยละ	80	80																						



รายการ	ค่าเป้าหมายของตัวชี้วัด					ปีงบประมาณ 2554			ปีงบประมาณ 2555			ปีงบประมาณ 2556			ปีงบประมาณ 2557			ปีงบประมาณ 2558			ปีงบประมาณ 2555-2558			หน่วยงาน รับผิดชอบ	
	หน่วยนับ	54	55	56	57	58	งปม.	นอก งปม.	รวม	งปม.	นอก งปม.	รวม	งปม.	นอก งปม.	รวม	งปม.	นอก งปม.	รวม	งปม.	นอก งปม.	รวม	งปม.	นอก งปม.		รวม
ประเด็นนโยบายที่ 5.7 สร้างภูมิคุ้มกันและเตรียมความพร้อมในการ รองรับและปรับตัวต่อผลกระทบจากการเปลี่ยนแปลงสภาพ ภูมิอากาศและภัยพิบัติภัยธรรมชาติ							92.7102	-	92.7102	1,549.3669	-	1,549.3669	1,874.0500	-	1,874.0500	579.6900	-	579.6900	617.5800	-	617.5800	4,620.6869	-	4,620.6869	
<b>ภารกิจยุทธศาสตร์</b>							92.7102	-	92.7102	1,549.3669	-	1,549.3669	1,874.0500	-	1,874.0500	579.6900	-	579.6900	617.5800	-	617.5800	4,620.6869	-	4,620.6869	
<b>เป้าหมายการให้บริการกระทรวง :</b> ประชาชนในพื้นที่เสี่ยงภัยมี ความปลอดภัย ลดความสูญเสียชีวิตและทรัพย์สินของประชาชนใน พื้นที่เสี่ยงภัย							92.7102	-	92.7102	109.6090	-	109.6090	157.8400	-	157.8400	189.4000	-	189.4000	227.2900	-	227.2900	684.1390	-	684.1390	
<<ตัวชี้วัดเชิงปริมาณ : จำนวนพื้นที่ป่าอนุรักษ์ที่ได้รับการติดตามการ เปลี่ยนแปลงและเตือนภัยพิบัติ>>	ล้านไร่		73	73	73	73																			
<b>เป้าหมายการให้บริการหน่วยงาน :</b> เตรียมพร้อมรองรับการ เปลี่ยนแปลงสภาพภูมิอากาศและภัยพิบัติธรรมชาติในพื้นที่ป่า อนุรักษ์							92.7102	-	92.7102	109.6090	-	109.6090	157.8400	-	157.8400	189.4000	-	189.4000	227.2900	-	227.2900	684.1390	-	684.1390	
<<ตัวชี้วัดเชิงปริมาณ : จำนวนพื้นที่ป่าอนุรักษ์ที่ได้รับการติดตาม การเปลี่ยนแปลงและเตือนภัยพิบัติ>>	ล้านไร่	73	73	73	73	73																			
<<ตัวชี้วัดเชิงคุณภาพ : ประสิทธิภาพของการปฏิบัติงานมีความ สมบูรณ์ไม่น้อยกว่า>>	ร้อยละ		80	80	80	80																			
<b>ผลผลิต/โครงการ :</b> โครงการศูนย์ข้อมูลติดตามการ เปลี่ยนแปลงพื้นที่ป่าและเตือนภัยพิบัติในพื้นที่ป่าอนุรักษ์							92.7102	-	92.7102	109.6090	-	109.6090	157.8400	-	157.8400	189.4000	-	189.4000	227.2900	-	227.2900	684.1390	-	684.1390	
<<ตัวชี้วัดเชิงปริมาณ : จำนวนพื้นที่ป่าอนุรักษ์ที่ได้รับการ ติดตามการเปลี่ยนแปลงและเตือนภัยพิบัติ>>	ครั้ง	3	3	3	3	3																			
<<ตัวชี้วัดเชิงปริมาณ : ผู้บริหารได้ใช้งานระบบเตือนภัยได้ อย่างมีประสิทธิภาพและประชาชนได้รับประโยชน์>>	ร้อยละ	80	80	80	80	80																			
<<ตัวชี้วัดเชิงปริมาณ : พื้นที่ป่าอนุรักษ์ได้รับการดูแลรักษา ตลอดปีงบประมาณ>>	ล้านไร่	73	73	73	73	73																			
<<ตัวชี้วัดเชิงปริมาณ : สามารถประมวลผลในระบบเตือนภัย ได้ตามแผนงานที่กำหนด>>	ร้อยละ	80	80	80	80	80																			
<<ตัวชี้วัดเชิงคุณภาพ : ประสิทธิภาพของการปฏิบัติงานมี ความสมบูรณ์>>	ร้อยละ	90	90	90	90	90																			
<b>กิจกรรม :</b> โครงการศูนย์ข้อมูลเตือนภัยพิบัติในพื้นที่ ป่าอนุรักษ์							92.7102	-	92.7102	109.6090	-	109.6090	157.8400	-	157.8400	189.4000	-	189.4000	227.2900	-	227.2900	684.1390	-	684.1390	
<<ตัวชี้วัด : จำนวนพื้นที่ป่าอนุรักษ์ที่ได้รับการติดตาม การเปลี่ยนแปลงและเตือนภัยพิบัติ>>	ครั้ง	3	3	3	3	3																			
<<ตัวชี้วัด : ประสิทธิภาพของการปฏิบัติงานมีความ สมบูรณ์ไม่น้อยกว่า>>	ร้อยละ	90	90	90	90	90																			
<b>เป้าหมายการให้บริการกระทรวง :</b> พื้นที่หรือกลุ่มเป้าหมายได้รับ การบริหารจัดการเพื่อรองรับการเปลี่ยนแปลงสภาพภูมิอากาศและ ลดการปล่อยก๊าซเรือนกระจก										1,439.7579	-	1,439.7579	1,716.2100	-	1,716.2100	390.2900	-	390.2900	390.2900	-	390.2900	3,936.5479	-	3,936.5479	
<<ตัวชี้วัดเชิงปริมาณ : พื้นที่ป่าอนุรักษ์ได้รับการบริหารจัดการเพื่อ รองรับการเปลี่ยนแปลงสภาพภูมิอากาศไม่น้อยกว่า>>	กลุ่มป่า		1	1	1	1																			

รายการ	ค่าเป้าหมายของตัวชี้วัด					ปีงบประมาณ 2554			ปีงบประมาณ 2555			ปีงบประมาณ 2556			ปีงบประมาณ 2557			ปีงบประมาณ 2558			ปีงบประมาณ 2555-2558			หน่วยงาน รับผิดชอบ							
	หน่วยนับ	54	55	56	57	58	งปม.	นอก งปม.	รวม	งปม.	นอก งปม.	รวม	งปม.	นอก งปม.	รวม	งปม.	นอก งปม.	รวม	งปม.	นอก งปม.	รวม	งปม.	นอก งปม.		รวม						
เป้าหมายการให้บริการหน่วยงาน : พัฒนางองค์ความรู้ในการบริหารจัดการทรัพยากรป่าไม้และสัตว์ป่า																															
<<ตัวชี้วัดเชิงปริมาณ : พื้นที่ป่าอนุรักษ์ที่ได้รับการบริหารจัดการเพื่อรองรับการเปลี่ยนแปลงสภาพภูมิอากาศ>>	กลุ่มป่า		1	1	1	1						1,439.7579			1,439.7579	1,716.2100			1,716.2100	390.2900			390.2900			390.2900	3,936.5479			3,936.5479	
<<ตัวชี้วัดเชิงคุณภาพ : ชุมชนมีส่วนร่วมในการบริหารจัดการพื้นที่ป่าอนุรักษ์>>	ร้อยละ	80	80	80	80	80																									
<b>ผลผลิต/โครงการ :</b> โครงการบริหารจัดการพื้นที่ป่าอนุรักษ์เพื่อรองรับการเปลี่ยนแปลงสภาพภูมิอากาศ												1,439.7579			1,439.7579	1,716.2100			1,716.2100	390.2900			390.2900			390.2900	3,936.5479			3,936.5479	
<<ตัวชี้วัดเชิงปริมาณ : พื้นที่ป่าอนุรักษ์ที่ได้รับการบริหารจัดการเพื่อรองรับการเปลี่ยนแปลงสภาพภูมิอากาศ>>	กลุ่มป่า		1	1	1	1																									
<<ตัวชี้วัดเชิงปริมาณ : มีศูนย์ปฏิบัติการ เพื่อติดตามการเปลี่ยนแปลงพื้นที่ป่าไม้ และให้การเตือนภัยด้านทรัพยากรธรรมชาติ>>	ศูนย์		1	1	1	1																									
<<ตัวชี้วัดเชิงปริมาณ : หมู่บ้านในพื้นที่เสี่ยงภัยน้ำป่าไหลหลากและดินถล่ม มีแผนการป้องกันและบรรเทาภัยพิบัติ และมีการทวนซักซ้อมการอพยพหลบภัยทุกปี>>	หมู่บ้าน		200	200	80	80																									
<<ตัวชี้วัดเชิงคุณภาพ : ชุมชนมีส่วนร่วมในการบริหารจัดการพื้นที่ป่าอนุรักษ์>>	ร้อยละ		80	80	80	80																									
<<ตัวชี้วัดเชิงเวลา : ระยะเวลาการดำเนินงานแล้วเสร็จตามแผนงานที่กำหนดไว้>>	ร้อยละ		100	100	100	100																									
<<ตัวชี้วัดเชิงต้นทุน : ค่าใช้จ่ายอยู่ภายในวงเงินงบประมาณที่ได้รับ>>	ร้อยละ		100	100	100	100																									
<b>กิจกรรม :</b> โครงการเตรียมพร้อมเพื่อรองรับการเปลี่ยนแปลงสภาพภูมิอากาศและภัยพิบัติในพื้นที่ป่าอนุรักษ์												1,439.7579			1,439.7579	1,716.2100			1,716.2100	390.2900			390.2900			390.2900	3,936.5479			3,936.5479	
<<ตัวชี้วัด : ค่าใช้จ่ายอยู่ภายในวงเงินงบประมาณที่ได้รับ>>	ร้อยละ		100	100	100	100																									
<<ตัวชี้วัด : ชุมชนมีส่วนร่วมในการบริหารจัดการพื้นที่ป่าอนุรักษ์>>	ร้อยละ		80	80	80	80																									
<<ตัวชี้วัด : พื้นที่ป่าอนุรักษ์ที่ได้รับการบริหารจัดการเพื่อรองรับการเปลี่ยนแปลงสภาพภูมิอากาศ>>	กลุ่มป่า		1	1	1	1																									
<<ตัวชี้วัด : มีศูนย์ปฏิบัติการ เพื่อติดตามการเปลี่ยนแปลงพื้นที่ป่าไม้ และให้การเตือนภัยด้านทรัพยากรธรรมชาติ>>	ศูนย์		1	1	1	1																									
<<ตัวชี้วัด : ระยะเวลาการดำเนินงานแล้วเสร็จตามแผนงานที่กำหนดไว้>>	ร้อยละ		100	100	100	100																									
<<ตัวชี้วัด : หมู่บ้านในพื้นที่เสี่ยงภัยน้ำป่าไหลหลากและดินถล่ม มีแผนการป้องกันและบรรเทาภัยพิบัติ และมีการทวนซักซ้อมการอพยพหลบภัยทุกปี>>	หมู่บ้าน		200	200	200	200																									

รายการ	ค่าเป้าหมายของตัวชี้วัด					ปีงบประมาณ 2554			ปีงบประมาณ 2555			ปีงบประมาณ 2556			ปีงบประมาณ 2557			ปีงบประมาณ 2558			ปีงบประมาณ 2555-2558			หน่วยงาน รับผิดชอบ	
	หน่วยนับ	54	55	56	57	58	งปม.	นอก งปม.	รวม	งปม.	นอก งปม.	รวม	งปม.	นอก งปม.	รวม	งปม.	นอก งปม.	รวม	งปม.	นอก งปม.	รวม	งปม.	นอก งปม.		รวม
ประเด็นนโยบายที่ 5.8 พัฒนางค์ความรู้ในการบริหารจัดการด้าน ทรัพยากร ธรรมชาติและสิ่งแวดล้อม							110.4265	-	110.4265	281.1749	-	281.1749	393.2100	-	393.2100	471.8600	-	471.8600	566.2300	-	566.2300	1,712.4749	-	1,712.4749	
<b>ภารกิจพื้นฐาน</b>							110.4265	-	110.4265	253.0419	-	253.0419	367.0256	-	367.0256	443.0572	-	443.0572	534.5469	-	534.5469	1,597.6716	-	1,597.6716	
เป้าหมายการให้บริการกระทรวง : ชุมชนเป้าหมายใช้องค์ความรู้ ไปบริหารจัดการทรัพยากรธรรมชาติและสิ่งแวดล้อมในท้องถิ่น							110.4265	-	110.4265	253.0419	-	253.0419	367.0256	-	367.0256	443.0572	-	443.0572	534.5469	-	534.5469	1,597.6716	-	1,597.6716	
<<ตัวชี้วัดเชิงปริมาณ : จำนวนองค์ความรู้ด้านทรัพยากร ธรรมชาติ และสิ่งแวดล้อมที่มีภรนำไปใช้ประโยชน์ >>	ด้าน	5	5	5	5	5																			
เป้าหมายการให้บริการหน่วยงาน : องค์ความรู้ในการอนุรักษ์ ทรัพยากรป่าไม้และสัตว์ป่าได้รับการพัฒนาและถ่ายทอด							110.4265	-	110.4265	253.0419	-	253.0419	367.0256	-	367.0256	443.0572	-	443.0572	534.5469	-	534.5469	1,597.6716	-	1,597.6716	
<<ตัวชี้วัดเชิงปริมาณ : องค์ความรู้ในการอนุรักษ์ทรัพยากรป่า ไม้และสัตว์ป่า>>	ด้าน	5	5	5	5	5																			
<<ตัวชี้วัดเชิงคุณภาพ : ระดับความพึงพอใจของผู้รับถ่ายทอด ความรู้ไม่น้อยกว่า>>	ร้อยละ	80	80	80	80	80																			
<b>ผลผลิต/โครงการ</b> : องค์ความรู้ด้านการอนุรักษ์ป่าไม้และ สัตว์ป่า							110.4265	-	110.4265	253.0419	-	253.0419	367.0256	-	367.0256	443.0572	-	443.0572	534.5469	-	534.5469	1,597.6716	-	1,597.6716	
<<ตัวชี้วัดเชิงปริมาณ : องค์ความรู้ด้านการอนุรักษ์ป่าไม้ และสัตว์ป่า>>	ด้าน	5	6	6	6	6																			
<<ตัวชี้วัดเชิงคุณภาพ : ความพึงพอใจของผู้รับถ่ายทอด องค์ความรู้>>	ร้อยละ	80	80	80	80	80																			
<<ตัวชี้วัดเชิงเวลา : ระยะเวลาในการปฏิบัติงาน>>	เดือน	12	12	12	12	12																			
<b>กิจกรรม</b> : วิจัยด้านป่าไม้และสัตว์ป่า							110.4265	-	110.4265	243.9227	-	243.9227	361.6686	-	361.6686	437.7002	-	437.7002	529.1899	-	529.1899	1,572.4814	-	1,572.4814	
<<ตัวชี้วัด : ความพึงพอใจของผู้รับถ่ายทอดองค์ ความรู้>>	ร้อยละ	80	80	80	80	80																			
<<ตัวชี้วัด : ระยะเวลาในการปฏิบัติงาน>>	เดือน	12	12	12	12	12																			
<<ตัวชี้วัด : องค์ความรู้ด้านการอนุรักษ์ป่าไม้และสัตว์ ป่า>>	ด้าน	5	6	6	6	6																			
<b>กิจกรรม</b> : พรอมพฤษชาติประเทศไทย										9.1192	-	9.1192	5.3570	-	5.3570	5.3570	-	5.3570	5.3570	-	5.3570	25.1902	-	25.1902	
<<ตัวชี้วัด : การจัดเก็บข้อมูลดำเนินการได้ตาม แผนปฏิบัติงาน>>	เดือน	12	12	12	12	12																			
<<ตัวชี้วัด : ค่าใช้จ่ายในการดำเนินงานอยู่ภายในวงเงินที่ ได้รับ>>	ร้อยละ	100	100	100	100	100																			
<<ตัวชี้วัด : จำนวนชนิดพรรณพืชที่ได้รับการบันทึกใน ฐานข้อมูล>>	ชนิด	100	100	100	100	100																			
<<ตัวชี้วัด : ผู้ใช้บริการมีความพึงพอใจในการใช้บริการ ข้อมูลไม่น้อยกว่าร้อยละ 80>>	ร้อยละ	80	80	80	80	80																			

รายการ	ค่าเป้าหมายของตัวชี้วัด					ปีงบประมาณ 2554			ปีงบประมาณ 2555			ปีงบประมาณ 2556			ปีงบประมาณ 2557			ปีงบประมาณ 2558			ปีงบประมาณ 2555-2558			หน่วยงาน รับผิดชอบ	
	หน่วยนับ	54	55	56	57	58	งปม.	นอก งปม.	รวม	งปม.	นอก งปม.	รวม	งปม.	นอก งปม.	รวม	งปม.	นอก งปม.	รวม	งปม.	นอก งปม.	รวม	งปม.	นอก งปม.		รวม
<b>ภารกิจยุทธศาสตร์</b>																									
เป้าหมายการให้บริการกระทรวง : ชุมชนเป้าหมายใช้องค์ความรู้ ไปบริหารจัดการทรัพยากรธรรมชาติและสิ่งแวดล้อมในท้องถิ่น										28.1330		28.1330	26.1844	-	26.1844	28.8028	-	28.8028	31.6831	-	31.6831	114.8033	-	114.8033	
<<ตัวชี้วัดเชิงปริมาณ : จำนวนองค์ความรู้ด้านทรัพยากร ธรรมชาติ และสิ่งแวดล้อมที่มีการนำไปใช้ประโยชน์ >>	ด้าน	5	5	5	5	5				28.1330		28.1330	26.1844	-	26.1844	28.8028	-	28.8028	31.6831	-	31.6831	114.8033	-	114.8033	
เป้าหมายการให้บริการหน่วยงาน : องค์ความรู้ในการอนุรักษ์ ทรัพยากรป่าไม้และสัตว์ป่าได้รับการพัฒนาและถ่ายทอด										28.1330		28.1330	26.1844	-	26.1844	28.8028	-	28.8028	31.6831	-	31.6831	114.8033	-	114.8033	
<<ตัวชี้วัดเชิงปริมาณ : องค์ความรู้ในการอนุรักษ์ทรัพยากรป่า ไม้และสัตว์ป่า>>	ด้าน	5	5	5	5	5																			
<<ตัวชี้วัดเชิงคุณภาพ : ระดับความพึงพอใจของผู้รับถ่ายทอด ความรู้ไม่น้อยกว่า>>	ร้อยละ	80	80	80	80	80																			
<b>ผลผลิต/โครงการ</b> : องค์ความรู้ด้านการอนุรักษ์ป่าไม้และ สัตว์ป่า										28.1330		28.1330	26.1844	-	26.1844	28.8028	-	28.8028	31.6831	-	31.6831	114.8033	-	114.8033	
<<ตัวชี้วัดเชิงปริมาณ : องค์ความรู้ด้านการอนุรักษ์ป่าไม้ และสัตว์ป่า>>	ด้าน	5	6	6	6	6																			
<<ตัวชี้วัดเชิงคุณภาพ : ความพึงพอใจของผู้รับการถ่ายทอด องค์ความรู้>>	ร้อยละ	80	80	80	80	80																			
<<ตัวชี้วัดเชิงเวลา : ระยะเวลาในการปฏิบัติงาน>>	เดือน	12	12	12	12	12																			
<b>กิจกรรม</b> : เรดด์พลัส (REDD Plus) <<ตัวชี้วัด : จำนวนชุมชนที่ได้รับความรู้เรื่องกลไก เรดด์พลัส>>	ชุมชน	20	20	20	20	20				28.1330		28.1330	26.1844	-	26.1844	28.8028	-	28.8028	31.6831	-	31.6831	114.8033	-	114.8033	
<<ตัวชี้วัด : ชุมชนเป้าหมายมีความเข้าใจในกลไก เรดด์พลัส>>	ร้อยละ	80	80	80	80	80																			
<<ตัวชี้วัด : ดำเนินงานตามแผนปฏิบัติการประจำปี>>	เดือน	12	12	12	12	12																			



แผนปฏิบัติการ ๔ ปี  
(พ.ศ. ๒๕๕๕ - ๒๕๕๘)  
กรมป่าไม้



## แผนปฏิบัติการสี่ปี (พ.ศ. ๒๕๕๕ – ๒๕๕๘) กรมป่าไม้

### วิสัยทัศน์ :

เป็นหน่วยงานหลักในการบริหารจัดการทรัพยากรป่าไม้ เพื่อประโยชน์สูงสุดของประเทศชาติ

### พันธกิจ :

๑. ป้องกันรักษาป่า
๒. จัดการที่ดินป่าไม้
๓. ฟื้นฟูทรัพยากรป่าไม้
๔. ส่งเสริมการปลูกป่าในเชิงเศรษฐกิจ
๕. ส่งเสริมการมีส่วนร่วมจัดการทรัพยากรป่าไม้ในรูปแบบป่าชุมชน ป่าในเมือง วนเกษตร และอื่นๆ
๖. พัฒนาการอนุญาตและการบริการ
๗. วิจัยและพัฒนาเทคโนโลยีที่เหมาะสมในการจัดการ และใช้ประโยชน์ทรัพยากรป่าไม้ รวมถึงการกำหนดมาตรฐานและการรับรอง

### ค่านิยม :

I AM RFD โดยแต่ละตัวอักษรย่อมาจากคำดังต่อไปนี้

๑. การปฏิบัติงานอย่างชาญฉลาด (Intellectual) หมายถึง ปฏิบัติหน้าที่อย่างชาญฉลาดบนพื้นฐานของความรู้ ประสบการณ์ การนำนวัตกรรมที่ทันสมัยมาใช้ในการพัฒนางาน และสามารถปรับตัวให้ทันต่อการเปลี่ยนแปลง
๒. การปฏิบัติงานเชิงรุก (Activeness) หมายถึง ปฏิบัติหน้าที่อย่างมีเป้าหมาย มีทิศทางที่สอดคล้องกับภารกิจ และวิสัยทัศน์ของกรมป่าไม้
๓. การเปิดใจกว้าง มีจิตบริการ (Mind) หมายถึง การเปิดโอกาสให้ทุกภาคส่วนเข้ามามีส่วนร่วมในการจัดการทรัพยากรป่าไม้ ให้บริการอย่างมีคุณภาพ โปร่งใส และเสมอภาค ต่อผู้รับบริการ
๔. มีความรับผิดชอบ (Responsibility) หมายถึง การปฏิบัติงานด้วยความรับผิดชอบต่อตนเอง ต่อสังคม และรับผิดชอบต่อผลการกระทำของตน รับผิดชอบต่อผลที่มีต่อประชาชนและกรมป่าไม้ ไม่ว่าจะอยู่ในหรือนอกหน้าที่
๕. การรักษาความสัตย์สุจริต (Faith) หมายถึง การปฏิบัติหน้าที่ด้วยความซื่อสัตย์ต่อตนเองต่อผู้ร่วมงาน ต่อประชาชน และต่อหน้าที่ราชการ โดยคำนึงถึงผลประโยชน์ส่วนรวม
๖. ใฝ่เรียนรู้และพัฒนาตนเอง (Development) หมายถึง การศึกษา แสวงหาความรู้ในด้านวิชาการ เทคโนโลยีที่เหมาะสม เพื่อพัฒนาศักยภาพตนเองอยู่เสมอ





**ประเด็นยุทธศาสตร์ :**

๑. การอนุรักษ์ ป้องกัน ฟื้นฟู และส่งเสริมการมีส่วนร่วมในการบริหารจัดการที่ดินและทรัพยากรป่าไม้ เพื่อการใช้ประโยชน์อย่างยั่งยืน
๒. วิจัยและพัฒนาการป่าไม้เพื่อเพิ่มมูลค่าทางเศรษฐกิจและสร้างความพร้อมในการรองรับผลกระทบจากการเปลี่ยนแปลงของสภาพภูมิอากาศ

**เป้าประสงค์ :**

๑. รักษาฐานทรัพยากรป่าไม้และจัดการที่ดินป่าไม้เพื่อใช้ประโยชน์อย่างเหมาะสมพร้อมทั้งพัฒนาระบบการให้บริการด้านป่าไม้ที่ตอบสนองต่อความต้องการของประชาชน
๒. มีฐานข้อมูลด้านความหลากหลายทางชีวภาพและภูมิปัญญาท้องถิ่นที่สามารถนำไปพัฒนาต่อยอดได้



### ประเด็นยุทธศาสตร์ที่ ๑

- การอนุรักษ์ ป้องกัน ฟื้นฟู และส่งเสริมการมีส่วนร่วมในการบริหารจัดการที่ดินและทรัพยากรป่าไม้ เพื่อการใช้ประโยชน์อย่างยั่งยืน

### เป้าประสงค์ :

- รักษาฐานทรัพยากรป่าไม้และจัดการที่ดินป่าไม้เพื่อใช้ประโยชน์อย่างเหมาะสมพร้อมทั้งพัฒนาระบบการให้บริการด้านป่าไม้ที่ตอบสนองต่อความต้องการของประชาชน

### ตัวชี้วัดและเป้าหมาย :

ตัวชี้วัด	เป้าหมาย
๑. พื้นที่ป่าไม้ได้รับการบริหารจัดการ	๖๗.๗ ล้านไร่

### กลยุทธ์ :

๑. ป้องกันรักษาป่าและควบคุมไฟป่าแบบบูรณาการเชิงรุกโดยทุกภาคส่วนมีส่วนร่วม
๒. จัดการที่ดินป่าไม้อย่างมีประสิทธิภาพ
๓. ฟื้นฟูทรัพยากรป่าไม้และส่งเสริมการปลูกไม้เศรษฐกิจ
๔. ส่งเสริมการมีส่วนร่วมในการจัดการป่าไม้
๕. เพิ่มประสิทธิภาพในการบริหารงานและบริการด้านป่าไม้

### โครงการ/ผลผลิต/กิจกรรม :

๑. กิจกรรมหลักป้องกันรักษาป่า
๒. กิจกรรมหลักจัดการที่ดินป่าไม้
๓. กิจกรรมหลักฟื้นฟูป่าไม้
๔. กิจกรรมหลักส่งเสริมและพัฒนาการป่าไม้
๕. กิจกรรมหลักบริหารจัดการงานป่าไม้

### หน่วยงานรับผิดชอบ :

#### ส่วนราชการ

- กรมป่าไม้



**ประเด็นยุทธศาสตร์ที่ ๒**

- วิจัยและพัฒนาการป่าไม้เพื่อเพิ่มมูลค่าทางเศรษฐกิจและสร้างความพร้อมในการรองรับผลกระทบจากการเปลี่ยนแปลงของสภาพภูมิอากาศ

**เป้าประสงค์ :**

- มีฐานข้อมูลด้านความหลากหลายทางชีวภาพและภูมิปัญญาท้องถิ่นที่สามารถนำไปพัฒนาต่อยอดได้

**ตัวชี้วัดและเป้าหมาย :**

ตัวชี้วัด	เป้าหมาย
๑. ฐานข้อมูลความหลากหลายทางชีวภาพในพื้นที่ป่าไม้	๕ ด้าน

**กลยุทธ์ :**

๑. วิจัยและพัฒนางานป่าไม้รวมทั้งต่อยอดงานวิจัยป่าไม้
๒. พัฒนาและส่งเสริมการใช้ทรัพยากรความหลากหลายทางชีวภาพให้เกิดประโยชน์สูงสุดอย่างยั่งยืนและเป็นธรรม

**โครงการ/ผลผลิต/กิจกรรม :**

๑. กิจกรรมหลักพัฒนางานวิจัยด้านป่าไม้
๒. กิจกรรมหลักจัดทำฐานข้อมูลความหลากหลายทางชีวภาพ

**หน่วยงานรับผิดชอบ :**

ส่วนราชการ

- กรมป่าไม้

กระทรวงทรัพยากรธรรมชาติและสิ่งแวดล้อม

กรมป่าไม้

รหัสอ้างอิง	เป้าหมายเชิงนโยบาย กลยุทธ์ - วิธีการ	ยุทธศาสตร์กระทรวง/ ยุทธศาสตร์หน่วยงาน	กลยุทธ์ - วิธีการ (กรม)
	<p>เป้าหมายเชิงนโยบาย : 5.1(1) พื้นที่ป่าได้รับการบริหารจัดการ อย่างเหมาะสมและตอบสนองความต้องการของประชาชน</p> <p>กลยุทธ์ - วิธีการ :</p> <ol style="list-style-type: none"> <li>อนุรักษ์ ป่า และบริหารจัดการทรัพยากรเพื่อรักษาสมดุลและ เป็นฐานที่มั่นคงของประเทศ</li> <li>จัดการสำรวจและจัดทำแนวเขตการใช้ประโยชน์ที่ดินของรัฐ</li> <li>พัฒนาและส่งเสริมการใช้ให้เกิดประโยชน์อย่างยั่งยืน และเป็นธรรม</li> </ol>	<p>ยุทธศาสตร์กระทรวง : อนุรักษ์ ป่า และบริหารจัดการ ทรัพยากรธรรมชาติทุกประเภทที่ตอบสนองต่อการพัฒนายั่งยืน เป็นธรรมและสอดคล้องกับหลักปรัชญาเศรษฐกิจพอเพียง</p> <p>ยุทธศาสตร์หน่วยงาน :</p> <ol style="list-style-type: none"> <li>การอนุรักษ์ ป่า และส่งเสริมการมีส่วนร่วมในการ บริหารจัดการที่ดินและทรัพยากรป่าไม้ เพื่อการใช้ประโยชน์ อย่างยั่งยืน</li> <li>วิจัยและพัฒนาการป่าไม้เพื่อเพิ่มมูลค่าทางเศรษฐกิจและ สร้างความพร้อมในการรองรับผลกระทบจากการเปลี่ยนแปลง สภาพภูมิอากาศ</li> </ol>	<ul style="list-style-type: none"> <li>ป้องกันรักษาป่าและควบคุมไฟป่าแบบบูรณาการ เชิงรุกโดยทุกภาคส่วนมีส่วนร่วม</li> <li>จัดการที่ดินป่าไม้อย่างมีประสิทธิภาพ</li> <li>ฟื้นฟูทรัพยากรป่าไม้และส่งเสริมการปลูกไม้เศรษฐกิจ</li> <li>ส่งเสริมการมีส่วนร่วมในการจัดการป่าไม้</li> <li>เพิ่มประสิทธิภาพในการบริหารงานและ บริการด้านป่าไม้</li> </ul>



รหัสอ้างอิง	เป้าหมายเชิงนโยบาย กลยุทธ์ - วิธีการ	ยุทธศาสตร์กระทรวง/ ยุทธศาสตร์หน่วยงาน	กลยุทธ์ - วิธีการ (กรม)
	<p>เป้าหมายเชิงนโยบาย : 5.1(3) ฐานข้อมูลความหลากหลายทางชีวภาพและภูมิปัญญาท้องถิ่นสามารถนำไปพัฒนาต่อยอดได้</p> <p>กลยุทธ์ - วิธีการ :</p> <ol style="list-style-type: none"> <li>พัฒนาและส่งเสริมการใช้ให้เกิดประโยชน์อย่างยั่งยืนและเป็นธรรม</li> <li>ทรัพยากรชีวภาพจากป่าสามารถนำมาแบ่งปันผลประโยชน์อย่างเป็นธรรมและยั่งยืน</li> </ol>	<p>ยุทธศาสตร์กระทรวง : สร้างความมั่นคงของระบบนิเวศเพื่อตอบสนองต่อการพัฒนายั่งยืน</p> <p>ยุทธศาสตร์หน่วยงาน :</p> <ol style="list-style-type: none"> <li>การอนุรักษ์ ปกป้องกัน ฟื้นฟู และส่งเสริมการมีส่วนร่วมในการบริหารจัดการที่ดินและทรัพยากรป่าไม้ เพื่อการใช้ประโยชน์อย่างยั่งยืน</li> </ol>	<ul style="list-style-type: none"> <li>วิจัยและพัฒนางานป่าไม้รวมทั้งต่อยอดงานวิจัยป่าไม้</li> <li>พัฒนาและส่งเสริมการใช้ทรัพยากรความหลากหลายทางชีวภาพให้เกิดประโยชน์สูงสุดอย่างยั่งยืนและเป็นธรรม</li> </ul>

กระทรวงทรัพยากรธรรมชาติและสิ่งแวดล้อม

กรมป่าไม้

วิสัยทัศน์ : เป็นหน่วยงานหลักในการบริหารจัดการทรัพยากรป่าไม้เพื่อประโยชน์สูงสุดของประเทศ

พันธกิจ :

1. ป้องกันรักษาป่า
2. จัดการที่ดินป่าไม้
3. ฟื้นฟูทรัพยากรป่าไม้
4. ส่งเสริมการปลูกป่าในเชิงเศรษฐกิจ
5. ส่งเสริมการมีส่วนร่วมจัดการทรัพยากรป่าไม้ในรูปแบบป่าชุมชน ป่าในเมือง วนเกษตร และอื่น ๆ
6. พัฒนาการอนุญาตและการบริการ
7. วิจัยและพัฒนาเทคโนโลยีที่เหมาะสมในการจัดการและใช้ประโยชน์ทรัพยากรป่าไม้ รวมถึงการกำหนดมาตรฐานและการรับรอง

แผนการบริหารราชการแผ่นดิน	เป้าหมายการให้บริการกระทรวง เป้าหมายการให้บริการหน่วยงาน	กลยุทธ์/ วิธีดำเนินการที่กำหนดในแผนบริหารราชการแผ่นดิน
<p>นโยบายที่ 5 : นโยบายที่ดิน ทรัพยากรธรรมชาติและสิ่งแวดล้อม</p> <p>ประเด็นนโยบายที่ 5.1 : อนุรักษ์และฟื้นฟูทรัพยากรป่าไม้และสัตว์ป่า</p> <p>เป้าหมายเชิงนโยบาย 5.1(1) : พื้นที่ป่าได้รับการบริหารจัดการอย่างเหมาะสมและตอบสนองความต้องการของประชาชน</p>	<p>เป้าหมายการให้บริการกระทรวง : ทรัพยากรธรรมชาติทุกประเภทในพื้นที่เป้าหมายได้รับการบริหารจัดการอย่างมีประสิทธิภาพ</p>	

แผนการบริหารราชการแผ่นดิน	เป้าหมายการให้บริการกระทรวง เป้าหมายการให้บริการหน่วยงาน	กลยุทธ์/ วิธีดำเนินการที่กำหนดในแผนบริหารราชการแผ่นดิน
<p>เป้าหมายเชิงนโยบาย 5.1(3) : ฐานข้อมูลความหลากหลายทางชีวภาพและภูมิปัญญาท้องถิ่นสามารถนำไปพัฒนาต่อยอดได้</p>	<p><b>เป้าหมายการให้บริการหน่วยงาน :</b> รักษาฐานทรัพยากรป่าไม้และจัดการที่ดินป่าไม้เพื่อใช้ประโยชน์อย่างเหมาะสม พร้อมทั้งพัฒนาระบบการให้บริการด้านป่าไม้ที่ตอบสนองต่อความต้องการของประชาชน</p> <p><b>เป้าหมายการให้บริการกระทรวง :</b> กลุ่มเป้าหมายมีการนำเครื่องมือ กลไก และฐานข้อมูลมาใช้อนุรักษ์คุ้มครองและพัฒนาการใช้ประโยชน์ความหลากหลายทางชีวภาพอย่างยั่งยืน</p> <p><b>เป้าหมายการให้บริการหน่วยงาน :</b> มีฐานข้อมูลด้านความหลากหลายทางชีวภาพและภูมิปัญญาท้องถิ่นที่สามารถนำไปพัฒนาต่อยอดได้</p>	<p>1. อนุรักษ์ ป่าไม้ และบริหารจัดการทรัพยากรเพื่อรักษาสมดุลและเป็นฐานที่มั่นคงของประเทศ</p> <p>2. จัดทำการสำรวจและจัดทำแนวเขตการใช้ประโยชน์ที่ดินของรัฐ</p> <p>3. สร้างความมั่นคงของนิเวศพื้นที่ที่ตอบสนองต่อการพัฒนาที่ยั่งยืนและสอดคล้องกับหลักปรัชญาเศรษฐกิจพอเพียง</p> <p>1. พัฒนาและส่งเสริมการใช้ให้เกิดประโยชน์อย่างยั่งยืนและเป็นธรรม</p> <p>2. ทรัพยากรชีวภาพจากป่าสามารถนำมาแบ่งปันผลประโยชน์อย่างเป็นธรรมและยั่งยืน</p>

แผนปฏิบัติการ 4 ปี พ.ศ. 2555-2558  
กระทรวง : กระทรวงทรัพยากรธรรมชาติและสิ่งแวดล้อม  
กรมป่าไม้

หน่วย : ล้านบาท(ทศนิยม 4 ตำแหน่ง)

รหัสอ้างอิง	เป้าหมายเงินโยนบาย กลยุทธ์ - วิธีการ	เป้าหมายการให้บริการกระทรวง/ เป้าหมายการให้บริการหน่วยงาน ผลผลิต/โครงการ	ค่าเป้าหมายของตัวชี้วัด					ปีงบประมาณ 2554			ปีงบประมาณ 2555			ปีงบประมาณ 2556			ปีงบประมาณ 2557			ปีงบประมาณ 2558			ปีงบประมาณ 2555-2558			หน่วยงาน รับผิดชอบ
			หน่วยนับ	54	55	56	57	58	งปม.	นอก งปม.	รวม	งปม.	นอก งปม.	รวม	งปม.	นอก งปม.	รวม	งปม.	นอก งปม.	รวม	งปม.	นอก งปม.	รวม	งปม.	นอก งปม.	
	รวมทั้งสิ้น							3289.7981	-	3289.7981	10188.7957	-	10188.7957	9933.8890	-	9933.8890	9998.7160	-	9998.7160	10096.5486	-	10096.5486	40,217.9492	-	40,217.9492	
	เป้าหมายเงินโยนบาย : 5.1(3) ฐานข้อมูลความหลากหลายทาง ชีวภาพและภูมิปัญญาท้องถิ่น สามารถนำไปพัฒนาต่อยอดได้							22.0068	-	22.0068	30.0000	-	30.0000	20.0000	-	20.0000	20.0000	-	20.0000	20.0000	-	20.0000	90.0000	-	90.0000	กรมป่าไม้
		เป้าหมายการให้บริการกระทรวง : กลุ่มเป้าหมายมีการนำเครื่องมือ กลไก และ ฐานข้อมูลมาใช้อุปกรณ์คอมพิวเตอร์และ พัฒนาการให้บริการประชาชนความหลากหลายทาง ชีวภาพอย่างยั่งยืน <<ตัวชี้วัดเชิงปริมาณ : ฐานข้อมูลความ หลากหลายทางชีวภาพในพื้นที่ป่าไม้มีข้อมูล ตามเป้าหมายที่กำหนด>>						22.0068	-	22.0068	30.0000	-	30.0000	20.0000	-	20.0000	20.0000	-	20.0000	20.0000	-	20.0000	90.0000	-	90.0000	
		เป้าหมายการให้บริการหน่วยงาน : มีฐานข้อมูลด้านความหลากหลายทางชีวภาพ และภูมิปัญญาท้องถิ่นสามารถนำไปพัฒนา ต่อยอดได้ <<ตัวชี้วัดเชิงปริมาณ : ฐานข้อมูลความ หลากหลายทางชีวภาพในพื้นที่ป่าไม้>>	ด้าน	5	5	5	5	5																		
		ผลผลิต : ฐานข้อมูลความหลากหลาย ทางชีวภาพในพื้นที่ป่าไม้						22.0068	-	22.0068	30.0000	-	30.0000	20.0000	-	20.0000	20.0000	-	20.0000	20.0000	-	20.0000	90.0000	-	90.0000	
	เป้าหมายเงินโยนบาย : 5.1(1) พื้นที่ป่าได้รับการบริหารจัดการอย่าง เหมาะสมและตอบสนองความ ต้องการของประชาชน							3,267.7913	-	3,267.7913	10,158.7957	-	10,158.7957	9,913.8890	-	9,913.8890	9,978.7160	-	9,978.7160	10,076.5486	-	10,076.5486	40,127.9492	-	40,127.9492	
		เป้าหมายการให้บริการกระทรวง : ทรัพยากรธรรมชาติทุกประเภทในพื้นที่ เป้าหมายได้รับการบริหารจัดการอย่างมี ประสิทธิภาพ <<ตัวชี้วัดเชิงปริมาณ : พื้นที่เป้าหมายที่เป็น พื้นที่วิกฤติได้รับการบริหารจัดการอย่างมี ประสิทธิภาพ>>						3,267.7913	-	3,267.7913	10,158.7957	-	10,158.7957	9,913.8890	-	9,913.8890	9,978.7160	-	9,978.7160	10,076.5486	-	10,076.5486	40,127.9492	-	40,127.9492	-
		<<ตัวชี้วัดเชิงปริมาณ : พื้นที่ป่า อนุรักษ์ และพื้นที่ป่าไม้ได้รับการดูแล และบริหารจัดการอย่างมีประสิทธิภาพ>>	จังหวัด	30	30	30	30	30																		
		เป้าหมายการให้บริการหน่วยงาน : ทรัพยากรธรรมชาติทุกประเภทในพื้นที่ เป้าหมายได้รับการบริหารจัดการอย่างมี ประสิทธิภาพ	ล้านไร่	140.72	140.72	140.72	140.72	140.72																		
								3,267.7913	-	3,267.7913	10,158.7957	-	10,158.7957	9,913.8890	-	9,913.8890	9,978.7160	-	9,978.7160	10,076.5486	-	10,076.5486	40,127.9492	-	40,127.9492	





แผนปฏิบัติการราชการ 4 ปี พ.ศ. 2555-2558 กระทรวง : กระทรวงทรัพยากรธรรมชาติและสิ่งแวดล้อม กรม : ป่าไม้

นโยบายที่ 5: นโยบายที่ดิน ทรัพยากรธรรมชาติและสิ่งแวดล้อม

ประเด็นนโยบายที่ 5.1 : อนุรักษ์และฟื้นฟูทรัพยากรป่าไม้และสัตว์ป่า

หน่วย : ล้านบาท(ทศนิยม 4 ตำแหน่ง)

รายการ	เป้าหมายการให้บริการกระทรวง/ เป้าหมายการให้บริการหน่วยงาน ผลผลิต/โครงการ	ตัวชี้วัด	ค่าเป้าหมายของตัวชี้วัด					ปีงบประมาณ 2554			ปีงบประมาณ 2555			ปีงบประมาณ 2556			ปีงบประมาณ 2557			ปีงบประมาณ 2558			ปีงบประมาณ 2555-2558			หน่วยงาน รับผิดชอบ	
			หน่วยนับ	54	55	56	57	58	งปม. งปม.	นอก งปม.	รวม	งปม. งปม.	นอก งปม.	รวม	งปม. งปม.	นอก งปม.	รวม	งปม. งปม.	นอก งปม.	รวม	งปม. งปม.	นอก งปม.	รวม	งปม. งปม.	นอก งปม.		รวม
<b>รวมทั้งสิ้น</b>									3,289.7981	-	3,289.7981	10,188.7957	-	10,188.7957	9,933.8890	-	9,933.8890	9,998.7160	-	9,998.7160	10,096.5486	-	10,096.5486	40,217.9492	-	40,217.9492	
เป้าหมายเชิงนโยบาย : 5.1(3) ฐานข้อมูลความหลากหลายทางชีวภาพและภูมิปัญญาท้องถิ่นสามารถนำไปพัฒนาต่อยอดได้ <b>ภารกิจพื้นฐาน</b>	เป้าหมายการให้บริการกระทรวง : กลุ่มเป้าหมายมีการบำรุงรักษา และฐานข้อมูลมาใช้อนุรักษ์คุ้มครอง และพัฒนาการใช้ประโยชน์ความหลากหลายทางชีวภาพอย่างยั่งยืน	<<ตัวชี้วัดเชิงปริมาณ : ฐานข้อมูลความหลากหลายทางชีวภาพในพื้นที่ป่าไม้มีข้อมูลตามเป้าหมายที่กำหนด>>	ด้าน	5	5	5	5	5	22.0068	-	22.0068	30.0000	-	30.0000	20.0000	-	20.0000	20.0000	-	20.0000	20.0000	-	20.0000	90.0000	-	90.0000	กรมป่าไม้
	เป้าหมายการให้บริการหน่วยงาน : ทรัพยากรธรรมชาติทุกประเภทในพื้นที่เป้าหมายได้รับการบริหารจัดการอย่างมีประสิทธิภาพ	<<ตัวชี้วัดเชิงปริมาณ : พื้นที่ป่าไม้ได้รับการบริหารจัดการ>>	ล้านไร่	67.7	67.7	67.7	67.7	67.7	22.0068	-	22.0068	30.0000	-	30.0000	20.0000	-	20.0000	20.0000	-	20.0000	20.0000	-	20.0000	90.0000	-	90.0000	
	<b>ผลผลิต: ฐานข้อมูลความหลากหลายทางชีวภาพในพื้นที่ป่าไม้</b>								22.0068	-	22.0068	30.0000	-	30.0000	20.0000	-	20.0000	20.0000	-	20.0000	20.0000	-	20.0000	90.0000	-	90.0000	
	<b>กิจกรรมหลัก : จัดทำฐานข้อมูลความหลากหลายทางชีวภาพ</b>								22.0068	-	22.0068	30.0000	-	30.0000	20.0000	-	20.0000	20.0000	-	20.0000	20.0000	-	20.0000	90.0000	-	90.0000	
เป้าหมายเชิงนโยบาย : 5.1(1) พื้นที่ป่าได้รับการบริหารจัดการอย่างเหมาะสมและตอบสนองความต้องการของประชาชน	เป้าหมายการให้บริการกระทรวง : ทรัพยากรธรรมชาติทุกประเภทในพื้นที่เป้าหมายได้รับการบริหารจัดการอย่างมีประสิทธิภาพ	<<ตัวชี้วัดเชิงปริมาณ : พื้นที่ป่าไม้ที่เป็นพื้นที่วิกฤติได้รับการบริหารจัดการอย่างมีประสิทธิภาพ>>	จังหวัด	30	30	30	30	30	3,267.7913	-	3,267.7913	10,158.7957	-	10,158.7957	9,913.8890	-	9,913.8890	9,978.7160	-	9,978.7160	10,076.5486	-	10,076.5486	40,127.9492	-	40,127.9492	
	<<ตัวชี้วัดเชิงปริมาณ : พื้นที่ป่าอนุรักษ์ และพื้นที่ป่าไม้ได้รับการดูแลและบริหารจัดการอย่างมีประสิทธิภาพ>>		ล้านไร่	140.72	140.72	140.72	140.72	140.72	3,267.7913	-	3,267.7913	10,158.7957	-	10,158.7957	9,913.8890	-	9,913.8890	9,978.7160	-	9,978.7160	10,076.5486	-	10,076.5486	40,127.9492	-	40,127.9492	

รายการ	เป้าหมายการให้บริการกระทรวง/ เป้าหมายการให้บริการหน่วยงาน ผลผลิต/โครงการ	ตัวชี้วัด	ค่าเป้าหมายของตัวชี้วัด					ปีงบประมาณ 2554			ปีงบประมาณ 2555			ปีงบประมาณ 2556			ปีงบประมาณ 2557			ปีงบประมาณ 2558			ปีงบประมาณ 2555-2558			หน่วยงาน รับผิดชอบ		
			หน่วยนับ	54	55	56	57	58	งปม.	นอก งปม.	รวม	งปม.	นอก งปม.	รวม	งปม.	นอก งปม.	รวม	งปม.	นอก งปม.	รวม	งปม.	นอก งปม.	รวม	งปม.	นอก งปม.		รวม	
	เป้าหมายการให้บริการหน่วยงาน : ทรัพยากรธรรมชาติทุกประเภทใน พื้นที่เป้าหมายได้รับการบริหารจัดการ	<<ตัวชี้วัดเชิงปริมาณ : พื้นที่ป่าไม้ได้รับการบริหารจัดการ>>	ล้านไร่	67.7	67.7	67.7	67.7																					
	ผลผลิต/โครงการ : พื้นที่ป่าไม้ได้รับการบริหารจัดการ							3,267.7913	-	3,267.7913	10,158.7957	-	10,158.7957	9,913.8890	-	9,913.8890	9,978.7160	-	9,978.7160	10,076.5486	-	10,076.5486	40,127.9492	-	40,127.9492			
	กิจกรรมหลัก :							3,267.7913	-	3,267.7913	10,158.7957	-	10,158.7957	9,913.8890	-	9,913.8890	9,978.7160	-	9,978.7160	10,076.5486	-	10,076.5486	40,127.9492	-	40,127.9492			
	1. บัณฑิตศึกษาป่า							315.3924	-	315.3924	2,082.0158	-	2,082.0158	1,442.2417	-	1,442.2417	1,462.6417	-	1,462.6417	761.65214	-	761.65214	5,748.5514	-	5,748.5514			
	2. จัดการที่ดินป่าไม้							66.0000	-	66.0000	756.9230	-	756.9230	599.3090	-	599.3090	599.3090	-	599.3090	599.3090	-	599.3090	2,554.8500	-	2,554.8500			
	3. พื้นป่าไม้							571.8783	-	571.8783	3,135.6475	-	3,135.6475	3,012.7420	-	3,012.7420	2,992.9747	-	2,992.9747	3547.887683	-	3,547.8877	12,689.2519	-	12,689.2519			
	3. ส่งเสริมและพัฒนาการป่าไม้							180.6811	-	180.6811	1,303.7143	-	1,303.7143	1,920.0478	-	1,920.0478	1,799.9441	-	1,799.9441	1827.63129	-	1,827.6313	6,851.3375	-	6,851.3375			
	4. บริหารจัดการงานป่าไม้							2,070.2797	-	2,070.2797	2,655.4601	-	2,655.4601	2,667.7665	-	2,667.7665	2,801.7050	-	2,801.7050	2948.706349	-	2,948.7063	11,073.6379	-	11,073.6379			
	5. พัฒนางานวิจัยด้านป่าไม้							63.5598	-	63.5598	225.0350	-	225.0350	271.7820	-	271.7820	322.1415	-	322.1415	391.362146	-	391.3621	1,210.3206	-	1,210.3206			

กระทรวง : กระทรวงทรัพยากรธรรมชาติและสิ่งแวดล้อม

กรม : กรมป่าไม้

หน่วย : ล้านบาท(ทศนิยม 4 ตำแหน่ง)

รายการ	ค่าเป้าหมายของตัวชี้วัด					ปีงบประมาณ 2554			ปีงบประมาณ 2555			ปีงบประมาณ 2556			ปีงบประมาณ 2557			ปีงบประมาณ 2558			ปีงบประมาณ 2555-2558			หน่วยงาน รับผิดชอบ	
	หน่วยนับ	54	55	56	57	58	งปม.	นอก งปม.	รวม	งปม.	นอก งปม.	รวม	งปม.	นอก งปม.	รวม	งปม.	นอก งปม.	รวม	งปม.	นอก งปม.	รวม	งปม.	นอก งปม.		รวม
<b>รวมทั้งสิ้น</b>							3,289.7981	-	3,289.80	10,188.7957	-	10,188.7957	9,933.8890	-	9,933.8890	9,998.7160	-	9,998.7160	10,096.5486	-	10,096.5486	40,217.9492	-	40,217.9492	
<b>นโยบายที่ 5 : นโยบายที่ดิน ทรัพยากร ธรรมชาติและสิ่งแวดล้อม</b>																									
<b>ประเด็นนโยบายที่ 5.1 : อนุรักษ์และฟื้นฟูทรัพยากรป่าไม้และสัตว์ป่า</b>							3,289.7981	-	3,289.7981	10,188.7957	-	10,188.7957	9,933.8890	-	9,933.8890	9,998.7160	-	9,998.7160	10,096.5486	-	10,096.5486	40,217.9492	-	40,217.9492	กรมป่าไม้
<b>ภารกิจพื้นฐาน</b>							3,289.7981	-	3,289.7981	10,188.7957	-	10,188.7957	9,933.8890	-	9,933.8890	9,998.7160	-	9,998.7160	10,096.5486	-	10,096.5486	40,217.9492	-	40,217.9492	
<b>เป้าหมายการให้บริการกระทรวง 1 :</b>							22.0068	-	22.0068	30.0000	-	30.0000	20.0000	-	20.0000	20.0000	-	20.0000	20.0000	-	20.0000	90.0000	-	90.0000	
กลุ่มเป้าหมายมีการนำเครื่องมือ กลไก และฐานข้อมูลมาใช้บูรณาการเชื่อมโยงและพัฒนากาใช้																									
ประโยชน์ความหลากหลายทางชีวภาพอย่างยั่งยืน																									
<<ตัวชี้วัดเชิงปริมาณ : ฐานข้อมูลความหลากหลายทางชีวภาพในพื้นที่ป่าไม้มีข้อมูลตามเป้าหมายที่กำหนด>>	ด้าน	5	5	5	5	5																			
<b>เป้าหมายการให้บริการหน่วยงาน :</b>							22.0068	-	22.0068	30.0000	-	30.0000	20.0000	-	20.0000	20.0000	-	20.0000	20.0000	-	20.0000	90.0000	-	90.0000	
มีฐานข้อมูลด้านความหลากหลายทางชีวภาพและปัญหาท้องถิ่นที่สามารถนำไปพัฒนาต่อยอดได้																									
<<ตัวชี้วัดเชิงปริมาณ : ฐานข้อมูลความหลากหลายทางชีวภาพในพื้นที่ป่าไม้>>	ด้าน	5	5	5	5	5																			
<b>ผลผลิต/โครงการ :</b> ฐานข้อมูลความหลากหลายทางชีวภาพในพื้นที่ป่าไม้							22.0068	-	22.0068	30.0000	-	30.0000	20.0000	-	20.0000	20.0000	-	20.0000	20.0000	-	20.0000	90.0000	-	90.0000	
ทางชีวภาพในพื้นที่ป่าไม้																									
<<ตัวชี้วัดเชิงปริมาณ : ฐานข้อมูลความหลากหลายทางชีวภาพในพื้นที่ป่าไม้>>	แห่ง	4	4	4	4	4																			
<<ตัวชี้วัดเชิงคุณภาพ : ฐานข้อมูลความหลากหลายทางชีวภาพในพื้นที่ป่าไม้มีข้อมูลตามเป้าหมายที่กำหนด>>	ด้าน	5	5	5	5	5																			
<<ตัวชี้วัดเชิงเวลา : ฐานข้อมูลความหลากหลายทางชีวภาพในพื้นที่ป่าไม้ในระยะเวลาที่กำหนด>>	เดือน	12	12	12	12	12																			
<<ตัวชี้วัดเชิงต้นทุน : ค่าใช้จ่ายในการจัดทำฐานข้อมูลความหลากหลายทางชีวภาพในพื้นที่ป่าไม้อยู่ในวงเงินที่กำหนด>>	ล้านบาท	22.0068	30	20																					
<b>กิจกรรมหลัก : จัดทำฐานข้อมูลความหลากหลายทางชีวภาพ</b>							22.0068	-	22.0068	30.0000	-	30.0000	20.0000	-	20.0000	20.0000	-	20.0000	20.0000	-	20.0000	90.0000	-	90.0000	
<<ตัวชี้วัด : ฐานข้อมูลความหลากหลายทางชีวภาพในพื้นที่ป่าไม้>>	แห่ง/ร้อยละ	4	4	4	4	4																			
<b>เป้าหมายการให้บริการกระทรวง 2 :</b>							3,267.7913	-	3,267.7913	10,158.7957	-	10,158.7957	9,913.8890	-	9,913.8890	9,978.7160	-	9,978.7160	10,076.5486	-	10,076.5486	40,127.9492	-	40,127.9492	
ทรัพยากรธรรมชาติทุกประเภทในพื้นที่เป้าหมายได้รับการบริหารจัดการอย่างมีประสิทธิภาพ																									

รายการ	ค่าเป้าหมายของตัวชี้วัด						ปีงบประมาณ 2554			ปีงบประมาณ 2555			ปีงบประมาณ 2556			ปีงบประมาณ 2557			ปีงบประมาณ 2558			ปีงบประมาณ 2555-2558			หน่วยงาน รับผิดชอบ	
	หน่วยนับ	54	55	56	57	58	งปม.	นอก งปม.	รวม	งปม.	นอก งปม.	รวม	งปม.	นอก งปม.	รวม	งปม.	นอก งปม.	รวม	งปม.	นอก งปม.	รวม	งปม.	นอก งปม.	รวม		
<b>รวมทั้งสิ้น</b>							3,289.7981	-	3,289.80	10,188.7957	-	10,188.7957	9,933.8890	-	9,933.8890	9,998.7160	-	9,998.7160	10,096.5486	-	10,096.5486	40,217.9492	-	40,217.9492		
<<ตัวชี้วัดเชิงปริมาณ : พื้นที่ป่าอนุรักษ์และพื้นที่ป่า ไม่ได้รับการดูแลและบริหารจัดการอย่างมี ประสิทธิภาพ>>	ล้านไร่	140.72	140.72	140.72	140.72	140.72																				
<<ตัวชี้วัดเชิงปริมาณ : พื้นที่เป้าหมายที่เป็นพื้นที่ วิกฤติได้รับการบริหารจัดการอย่างมีประสิทธิภาพ>>	จังหวัด	30	30	30	30																					
<b>เป้าหมายการให้บริการหน่วยงาน :</b> รักษาฐาน ทรัพยากรป่าไม้และจัดการที่ดินป่าไม้เพื่อให้ ประโยชน์อย่างเหมาะสม พร้อมทั้งพัฒนาระบบการ ให้บริการด้านป่าไม้ที่ตอบสนองต่อความต้องการ ของประชาชน							3,267.7913	-	3,267.7913	10,158.7957	-	10,158.7957	9,913.8890	-	9,913.8890	9,978.7160	-	9,978.7160	10,076.5486	-	10,076.5486	40,127.9492	-	40,127.9492		
<<ตัวชี้วัดเชิงปริมาณ : พื้นที่ป่าไม้ได้รับการบริหาร จัดการ>>	ล้านไร่	67.7	67.7	67.7	67.7		3,267.7913	-	3,267.7913	10,158.7957	-	10,158.7957	9,913.8890	-	9,913.8890	9,978.7160	-	9,978.7160	10,076.5486	-	10,076.5486	40,127.9492	-	40,127.9492		
<b>ผลผลิต/โครงการ :</b> พื้นที่ป่าไม้ได้รับ การบริหารจัดการ																										
<<ตัวชี้วัดเชิงปริมาณ : จำนวนพื้นที่ที่ฟื้นฟูสภาพ ป่า>>	ไร่	530439	593743	601879	628863																					
<<ตัวชี้วัดเชิงปริมาณ : จำนวนรายชื่อผู้รับ บริการงานอนุญาต>>		29250	30350	30450	30450																					
<<ตัวชี้วัดเชิงปริมาณ : จำนวนราษฎรที่ได้รับ การตรวจสอบหรือบรอสื่อที่ทำกิน>>	ราย	26760	80000	20000	20000																					
<<ตัวชี้วัดเชิงปริมาณ : จำนวนแห่งของการ ส่งเสริมและพัฒนาการป่าไม้>>	แห่ง	575	1019	1019	1019																					
<<ตัวชี้วัดเชิงปริมาณ : พื้นที่ป่าสงวนแห่งชาติ ได้รับการป้องกันและดูแลรักษา>>	ล้านไร่	67.7	67.7	67.7	67.7																					
<<ตัวชี้วัดเชิงปริมาณ : องค์ความรู้จากงานวิจัย ในพื้นที่ป่าไม้>>	ด้าน	5	5	5	5																					
<<ตัวชี้วัดเชิงคุณภาพ : พื้นที่ป่าไม้ได้รับการฟื้นฟู ตามเกณฑ์ที่กำหนด>>	ร้อยละ	80	80	80	80																					
<<ตัวชี้วัดเชิงเวลา : พื้นที่ป่าไม้ได้รับการบริหาร จัดการตามระยะเวลาที่กำหนด>>	เดือน	12	12	12	12																					
<<ตัวชี้วัดเชิงต้นทุน : ค่าใช้จ่ายในการบริหาร จัดการพื้นที่ป่าอยู่ในวงเงินที่กำหนด>>	ล้านบาท	3267.7913	10188.7957	9777.339	9971.386																					
<b>กิจกรรมหลัก :</b>							3,267.7913	-	3,267.7913	10,158.7957	-	10,158.7957	9,913.8890	-	9,913.8890	9,978.7160	-	9,978.7160	10,076.5486	-	10,076.5486	40,127.9492	-	40,127.9492		
<b>กิจกรรมหลักที่ 1 : ป้องกันรักษาป่า</b>							315.3924	-	315.3924	2,082.0158	-	2,082.0158	1,442.2417	-	1,442.2417	1,462.6417	-	1,462.6417	761.6521	-	761.6521	6,063.9438	-	5,748.5514		
<<ตัวชี้วัด : พื้นที่ป่าสงวนแห่งชาติได้รับการปึงกัน และดูแลรักษาป่า>>	ล้านไร่/ร้อยละ	67.7	67.7	67.7	67.7																					
<b>กิจกรรมหลักที่ 2 : จัดการที่ดินป่าไม้</b>							66.0000	-		756.9230	-		599.3090	-		599.3090	-		599.31	-		2,620.8500	-			
<<ตัวชี้วัด : จำนวนราษฎรที่ได้รับการตรวจสอบเพื่อ รับรองสิทธิ์ทำกิน>>	ราย	26760	80000	20000	20000																					

รายการ	ค่าเป้าหมายของตัวชี้วัด						ปีงบประมาณ 2554			ปีงบประมาณ 2555			ปีงบประมาณ 2556			ปีงบประมาณ 2557			ปีงบประมาณ 2558			ปีงบประมาณ 2555-2558			หน่วยงาน รับผิดชอบ
	หน่วยนับ	54	55	56	57	58	งปม.	นอก งปม.	รวม	งปม.	นอก งปม.	รวม	งปม.	นอก งปม.	รวม	งปม.	นอก งปม.	รวม	งปม.	นอก งปม.	รวม	งปม.	นอก งปม.	รวม	
รวมทั้งสิ้น							3,289.7981	-	3,289.80	10,188.7957	-	10,188.7957	9,933.8890	-	9,933.8890	9,998.7160	-	9,998.7160	10,096.5486	-	10,096.5486	40,217.9492	-	40,217.9492	
กิจกรรมหลักที่ 3 : ฟื้นฟูป่าไม้ <<ตัวชี้วัด : จำนวนพื้นที่ฟื้นฟูสภาพป่า>>	ไร่/ร้อยละ	530,439	593,743	601,879	628,863		571.8783	-		3,135.6475	-		3,012.7420	-		2,992.9747	-		3,547.89	-		13,261.1302	-		
กิจกรรมหลักที่ 4 : ส่งเสริมและพัฒนาการ ป่าไม้ <<ตัวชี้วัด : จำนวนแห่งของการส่งเสริมและ พัฒนาการป่าไม้>>	แห่ง/ร้อยละ	575	1019	1019	1019		180.6811	-		1,303.7143	-		1,920.0478	-		1,799.9441	-		1,827.63	-		7,032.0186	-		
กิจกรรมหลักที่ 5 : บริหารจัดการงานป่าไม้ <<ตัวชี้วัด : จำนวนรายชื่อผู้รับบริการงาน อนุญาตอุตสาหกรรมไม้และใช้ประโยชน์ที่ ป่าไม้>>	ราย	29250	30350	30450	30450		2,070.2797	-		2,655.4601	-		2,667.7665	-		2,801.7050	-		2,948.71	-		13,143.9176	-		
กิจกรรมหลักที่ 6 : พัฒนางานวิจัยด้านป่าไม้ <<ตัวชี้วัด : องค์ความรู้จากงานวิจัยในพื้นที่ ป่าไม้>>	ด้าน	5	5	5	5		63.5598	-		225.0350	-		271.7820	-		322.1415	-		391.36	-		1,273.8804	-		



แผนปฏิบัติการ ๔ ปี  
(พ.ศ. ๒๕๕๕ - ๒๕๕๘)  
กรมทรัพยากรธรณี



## แผนปฏิบัติการสี่ปี (พ.ศ. ๒๕๕๕ – ๒๕๕๘) กรมทรัพยากรธรณี

### วิสัยทัศน์ :

บริหารจัดการด้านธรณีวิทยาและทรัพยากรธรณีโดยการมีส่วนร่วมของประชาชนเพื่อประโยชน์สุขแก่สังคมโดยรวม

### พันธกิจ :

จัดการด้านธรณีวิทยา ทรัพยากรธรณี ธรณีวิทยาสิ่งแวดล้อมและธรณีพิบัติภัย โดยเน้นการมีส่วนร่วมของทุกภาคส่วน

### ค่านิยม :

๑. คุณธรรมนำความรู้ (Moral Principle)
๒. เชี่ยวชาญงานหน้าที่ (Specialist)
๓. รับผิดชอบต่อสังคม (Social Responsibility)
๔. เอกภาพและบูรณาภาพแห่งองค์กร (Unity Spiritual)

### ประเด็นยุทธศาสตร์ :

๑. การลดผลกระทบและปัจจัยเสี่ยงด้านธรณีวิทยาสิ่งแวดล้อมและธรณีพิบัติภัยภายใต้การมีส่วนร่วม
๒. การอนุรักษ์ และจัดการทรัพยากรธรณี ที่ตอบสนองต่อการพัฒนาอย่างยั่งยืน

### เป้าประสงค์ :

๑. ประชาชนในพื้นที่เสี่ยงภัยมีความปลอดภัยในชีวิตและทรัพย์สิน จากการลดผลกระทบ และลดปัจจัยเสี่ยงด้านธรณีวิทยาสิ่งแวดล้อมและธรณีพิบัติภัย
๒. ภาครัฐ หน่วยงานที่เกี่ยวข้อง และองค์กรปกครองส่วนท้องถิ่นได้รับประโยชน์จากการอนุรักษ์ และจัดการทรัพยากรธรณี





**ประเด็นยุทธศาสตร์ที่ ๑**

- การลดผลกระทบและปัจจัยเสี่ยงด้านธรณีวิทยาสิ่งแวดล้อมและธรณีพิบัติภัยภายใต้การมีส่วนร่วม

**เป้าประสงค์ :**

- ประชาชนในพื้นที่เสี่ยงภัยมีความปลอดภัยในชีวิตและทรัพย์สิน จากการลดผลกระทบ และลดปัจจัยเสี่ยงด้านธรณีวิทยาสิ่งแวดล้อมและธรณีพิบัติภัย

**ตัวชี้วัดและเป้าหมาย :**

ตัวชี้วัด	เป้าหมาย
๑. หน่วยงานที่เกี่ยวข้องได้รับข้อเสนอแนะ/แนวทาง เชิงพื้นที่ในการลดปัจจัยเสี่ยงด้านธรณีวิทยาสิ่งแวดล้อมและธรณีพิบัติภัย	๑๒ เรื่อง
๒. จำนวนพื้นที่ที่มีแผนการลดผลกระทบจากธรณีพิบัติภัยภายใต้การมีส่วนร่วม	๑๒ พื้นที่
๓. ประชาชนในพื้นที่เสี่ยงภัยมีความรู้ ความเข้าใจ ข้อมูลองค์ความรู้ด้านธรณีพิบัติภัย	ไม่น้อยกว่าร้อยละ ๘๐
๔. ประชาชนในพื้นที่เป้าหมายมีความรู้ ความเข้าใจองค์ความรู้/มาตรการด้านธรณีวิทยา เพื่อการบริหารจัดการในท้องถิ่น	ไม่น้อยกว่าร้อยละ ๘๐

**กลยุทธ์ :**

๑. พัฒนาศักยภาพการสำรวจ วิจัยด้านธรณีวิทยาสิ่งแวดล้อมและธรณีพิบัติภัย พร้อมนำเทคโนโลยีที่ทันสมัยและขั้นตอนที่มีประสิทธิภาพมาใช้ในการลดผลกระทบและปัจจัยเสี่ยง
๒. เพิ่มประสิทธิภาพการบริหารจัดการข้อมูล เพื่อจัดทำแผน มาตรการ แนวทาง ในการลดผลกระทบและปัจจัยเสี่ยงด้านธรณีวิทยาสิ่งแวดล้อมและธรณีพิบัติภัย โดยการมีส่วนร่วม

**โครงการ/ผลผลิต/กิจกรรม :**

**ผลผลิต : การบริหารจัดการธรณีวิทยาสิ่งแวดล้อม และธรณีพิบัติภัย**

- โครงการจัดทำระบบป้องกันและเตือนภัยธรณีวิทยาสิ่งแวดล้อมและธรณีพิบัติภัย
- โครงการลดผลกระทบด้านธรณีวิทยาสิ่งแวดล้อมและธรณีพิบัติภัย
- โครงการจัดทำแผนที่เสี่ยงภัยดินถล่มระดับชุมชน
- โครงการติดตามพฤติกรรมรอยเลื่อนมีพลังด้วยระบบอัตโนมัติ

**หน่วยงานรับผิดชอบ :**

**ส่วนราชการ**

- กรมทรัพยากรธรณี



### ประเด็นยุทธศาสตร์ที่ ๒

- การอนุรักษ์ และจัดการทรัพยากรธรรมชาติที่ตอบสนองต่อการพัฒนาอย่างยั่งยืน

### เป้าประสงค์ :

- ภาครัฐ หน่วยงานที่เกี่ยวข้อง และองค์กรปกครองส่วนท้องถิ่นได้รับประโยชน์จากการอนุรักษ์ และจัดการทรัพยากรธรรมชาติ

### ตัวชี้วัดและเป้าหมาย :

ตัวชี้วัด	เป้าหมาย
๑. จำนวนพื้นที่เป้าหมายที่ได้รับการบริหารจัดการด้านทรัพยากรธรรมชาติตามกฎหมาย	๔ แห่ง
๒. จำนวนข้อเสนอแนะเพื่อการบริหารจัดการทรัพยากรธรรมชาติในพื้นที่เป้าหมายได้รับการผลักดันให้เป็นนโยบายเชิงพื้นที่	๖๒ เรื่อง
๓. จำนวนชุมชนเป้าหมายที่นำองค์ความรู้ / มาตรการด้านธรณีวิทยาไปบริหารจัดการในท้องถิ่น	๘๑ แห่ง

### กลยุทธ์ :

๑. พัฒนาศักยภาพ มาตรฐาน และคุณภาพของการสำรวจ วิจัย และอนุรักษ์ และธรณีวิทยา
๒. บริหารจัดการข้อมูลทรัพยากรธรรมชาติและธรณีวิทยาอย่างมีประสิทธิภาพ และเร่งรัดให้มีการอนุรักษ์และพัฒนาที่ยั่งยืน โดยการมีส่วนร่วมของภาคส่วนต่างๆ
๓. เร่งรัด ส่งเสริม พัฒนา และเผยแพร่องค์ความรู้ด้านการอนุรักษ์และคุ้มครองทรัพยากรธรรมชาติแก่ชุมชนและหน่วยงานระดับท้องถิ่นให้เกิดการอนุรักษ์อย่างเป็นรูปธรรมโดยประชาชนมีส่วนร่วม
๔. เสริมสร้างศักยภาพและประสิทธิภาพในการจัดการฐานความรู้ด้านธรณีวิทยา โดยใช้ระบบสารสนเทศ



**โครงการ/ผลผลิต/กิจกรรม :**

**ผลผลิต : การบริหารจัดการทรัพยากรธรณี**

- โครงการเร่งจัดทำแนวเขตการใช้ประโยชน์จากทรัพยากรธรณี
- โครงการอนุรักษ์และจัดการแหล่งทรัพยากรธรณีเพื่อการพัฒนาที่ยั่งยืน
- โครงการคุ้มครองแหล่งและซากดึกดำบรรพ์
- โครงการจัดตั้ง และพัฒนาแหล่งเรียนรู้ พิพิธภัณฑสถานซากดึกดำบรรพ์ ธรณีวิทยาและธรณีวิทยา
- โครงการพัฒนาศักยภาพชุมชนเพื่อการบริหารจัดการด้านธรณีวิทยา
- โครงการพัฒนาองค์ความรู้ด้านธรณีวิทยา ทรัพยากรธรณี และธรณีพิบัติภัย
- โครงการพัฒนาระบบฐานข้อมูลเพื่อการเรียนรู้ด้านธรณีวิทยา

**หน่วยงานรับผิดชอบ :**

ส่วนราชการ

- กรมทรัพยากรธรณี

กระทรวงทรัพยากรธรรมชาติและสิ่งแวดล้อม

กรมทรัพยากรธรณี

รหัสอ้างอิง	เป้าหมายเชิงนโยบาย กลยุทธ์ - วิธีการ	ยุทธศาสตร์กระทรวง/ ยุทธศาสตร์หน่วยงาน	กลยุทธ์ - วิธีการ (กรม)
	<p><b>เป้าหมายเชิงนโยบาย :</b></p> <p>5.7 (3) ภาครัฐ ภาคเอกชน และประชาชนรับรู้ข้อมูลอุตุนิยมวิทยา และตระหนักถึงผลกระทบจากภัยธรรมชาติและมีความพร้อมรับมือกับภัยธรรมชาติในภาวะวิกฤตอย่างทันเหตุการณ์</p> <p><b>กลยุทธ์ - วิธีการ :</b></p> <ol style="list-style-type: none"> <li>1. จัดทำฐานข้อมูลด้านภัยพิบัติจากธรรมชาติ</li> <li>2. พัฒนาระบบการพยากรณ์ความเสี่ยงและเตือนภัยพิบัติล่วงหน้าในระดับพื้นที่ที่เชื่อมโยงหลายมิติให้สามารถรองรับกับสภาพอากาศและโอกาสเกิดภัยพิบัติทางธรรมชาติที่รุนแรง</li> <li>3. พัฒนาขีดความสามารถในการพยากรณ์อากาศและการเตือนภัย การบูรณาการฐานข้อมูลด้านอุตุนิยมวิทยา</li> <li>4. พัฒนามาตรการและระบบบริหารจัดการพิบัติภัยอย่างมีประสิทธิภาพ</li> <li>5. ปรับปรุงกลไกการเฝ้าระวังและเตือนภัยให้มีประสิทธิภาพได้มาตรฐาน</li> </ol>	<p><b>ยุทธศาสตร์กระทรวง :</b> พัฒนาระบบบริหารจัดการพิบัติภัย พัฒนาระบบเตือนภัยทางธรรมชาติและสาธารณภัย</p> <p><b>ยุทธศาสตร์หน่วยงาน :</b> การลดผลกระทบและปัจจัยเสี่ยงด้านธรณีวิทยาสิ่งแวดล้อม และธรณีพิบัติภัย ภายใต้งานมีส่วนร่วม</p>	<p>- พัฒนาศักยภาพการสำรวจ วิจัยด้านธรณีวิทยาสิ่งแวดล้อม และธรณีพิบัติภัย พร้อมนำเทคโนโลยีที่ทันสมัยและขั้นตอนที่มีประสิทธิภาพมาใช้ในการลดผลกระทบและปัจจัยเสี่ยงที่มีประสิทธิภาพการบริหารจัดการข้อมูล เพื่อจัดทำแผนมาตรการ แนวทางในการลดผลกระทบและปัจจัยเสี่ยงด้านธรณีวิทยาสิ่งแวดล้อมและธรณีพิบัติภัย โดยการมีส่วนร่วม</p>



รหัสอ้างอิง	เป้าหมายเชิงนโยบาย กลยุทธ์ - วิธีการ	ยุทธศาสตร์กระทรวง/ ยุทธศาสตร์หน่วยงาน	กลยุทธ์ - วิธีการ (กรม)
	<p>6. สร้างเครือข่ายในการติดตาม และเฝ้าระวังภัยพิบัติโดยความร่วมมือจากภาคประชาชนและเครือข่ายองค์กรที่เกี่ยวข้อง</p> <p>7. เสริมสร้างความเข้มแข็งให้แก่เครือข่ายในการป้องกันและบรรเทาสาธารณภัย</p> <p><b>เป้าหมายเชิงนโยบาย :</b></p> <p>5.8 (1) ถ่ายทอดผลงานวิจัยและองค์ความรู้ด้านสัตว์ป่าและธรรมชาติแบบบูรณาการ</p> <p>ทรัพยากรธรรมชาติและสิ่งแวดล้อม</p> <p><b>กลยุทธ์ - วิธีการ :</b></p> <p>- ส่งเสริมการมีส่วนร่วมในการบริหารจัดการทรัพยากรธรรมชาติและสิ่งแวดล้อมและพัฒนาองค์ความรู้ศักยภาพคนในทุกภาคส่วน พร้อมปรับปรุง พัฒนาและบังคับใช้กฎหมาย รวมทั้งระบบความร่วมมือกับต่างประเทศให้เหมาะสมและทันสมัย</p>	<p><b>ยุทธศาสตร์กระทรวง :</b> พัฒนาการความรู้ และกลไกในการบริหารจัดการทรัพยากรธรรมชาติและสิ่งแวดล้อมให้มีประสิทธิภาพ</p> <p><b>ยุทธศาสตร์หน่วยงาน :</b> การอนุรักษ์ และจัดการทรัพยากรธรรมชาติที่ตอบสนองต่อการพัฒนาอย่างยั่งยืน</p>	<ol style="list-style-type: none"> <li>1. พัฒนาศักยภาพ มาตรฐาน และคุณภาพของการสำรวจวิจัย และอนุรักษ์ และธรณีวิทยา</li> <li>2. บริหารจัดการข้อมูลทรัพยากรธรณีและธรณีวิทยาอย่างมีประสิทธิภาพ และเร่งรัดให้มีการอนุรักษ์และพัฒนาที่ยั่งยืน โดยการมีส่วนร่วมของภาคส่วนต่างๆ</li> <li>3. เร่งรัด ส่งเสริม พัฒนา และเผยแพร่องค์ความรู้ด้านการอนุรักษ์และคุ้มครองทรัพยากรธรณีแก่ชุมชนและหน่วยงานระดับท้องถิ่นให้เกิดการอนุรักษ์อย่างเป็นรูปธรรมโดยประชาชนมีส่วนร่วม</li> <li>4. เสริมสร้างศักยภาพและประสิทธิภาพในการจัดการฐานความรู้ด้านทรัพยากรธรณีวิทยา โดยใช้ระบบสารสนเทศ</li> </ol>

กระทรวง : กระทรวงทรัพยากรธรรมชาติและสิ่งแวดล้อม

หน่วยงาน : กรมทรัพยากรธรณี

วิสัยทัศน์ : บริหารจัดการด้านธรณีวิทยาและทรัพยากรธรณีโดยการมีส่วนร่วมของประชาชนเพื่อประโยชน์สุขแก่สังคมโดยรวม

พันธกิจ : จัดการด้านธรณีวิทยา ทรัพยากรธรณี ธรณีวิทยาสิ่งแวดล้อมและธรณีพิบัติภัย โดยเน้นการมีส่วนร่วมของทุกภาคส่วน

แผนการบริหารราชการแผ่นดิน	เป้าหมายการให้บริการกระทรวง เป้าหมายการให้บริการหน่วยงาน	กลยุทธ์/ วิธีดำเนินการที่กำหนดในแผนบริหารราชการแผ่นดิน
<p><u>นโยบายที่ 5</u> ที่ดิน ทรัพยากรธรรมชาติและสิ่งแวดล้อม</p> <p><u>ประเด็นนโยบายที่ 5.7</u> สร้างภูมิคุ้มกันและเตรียมความพร้อมในการรองรับและปรับตัวต่อผลกระทบจากการเปลี่ยนแปลงของสภาพภูมิอากาศและพิบัติภัยธรรมชาติ</p> <p><u>เป้าหมายเชิงนโยบาย : 5.7(3)</u> ภาครัฐ ภาคเอกชนและประชาชนรับรู้ข้อมูลอุตุวิทยามิวิทยา และตระหนักถึงผลกระทบจากภัยธรรมชาติและมีความพร้อมรับมือกับภัยธรรมชาติในภาวะวิกฤตอย่างทันเหตุการณ์</p>	<p><u>เป้าหมายการให้บริการกระทรวง</u> : ประชาชนในพื้นที่เสี่ยงภัยมีความปลอดภัย ลดความสูญเสียชีวิตและทรัพย์สินของประชาชนในพื้นที่เสี่ยงภัย</p> <p><u>เป้าหมายการให้บริการหน่วยงาน</u> : ประชาชนในพื้นที่เสี่ยงภัยได้รับความปลอดภัยในชีวิตและทรัพย์สิน จากการลดผลกระทบและลดปัจจัยเสี่ยงด้านธรณีวิทยาสิ่งแวดล้อมและธรณีพิบัติภัย</p>	<ol style="list-style-type: none"> <li>1. จัดทำฐานข้อมูลด้านภัยพิบัติจากธรรมชาติ</li> <li>2. พัฒนาระบบการพยากรณ์ความเสี่ยงและเตือนภัยพิบัติล่วงหน้าในระดับพื้นที่ที่เชื่อมโยงหลายมิติให้สามารถรองรับกับสภาพอากาศและโอกาสเกิดภัยเกิดภัยพิบัติทางธรรมชาติที่รุนแรง</li> <li>3. พัฒนาขีดความสามารถในการพยากรณ์อากาศและการเตือนภัยการบูรณาการฐานข้อมูลด้านอุตุวิทยามิวิทยา</li> <li>4. พัฒนามาตรการและระบบบริหารจัดการภัยอย่างมีประสิทธิภาพ</li> <li>5. ปรับปรุงกลไกการเฝ้าระวังและเตือนภัยให้มีประสิทธิภาพได้มาตรฐาน</li> <li>6. สร้างเครือข่ายในการติดตาม และเฝ้าระวังภัยพิบัติโดยความร่วมมือ โดยความร่วมมือองค์กรที่เกี่ยวข้อง</li> <li>7. เสริมสร้างความเข้มแข็งให้แก่เครือข่ายในการป้องกันและบรรเทาสาธารณภัย</li> </ol>

แผนการบริหารราชการแผ่นดิน	เป้าหมายการให้บริการกระทรวง เป้าหมายการให้บริการหน่วยงาน	กลยุทธ์/ วิธีดำเนินการที่กำหนดในแผนบริหารราชการแผ่นดิน
<p><u>ประเด็นนโยบายที่ 5.8</u> พัฒนาคณะความรู้ในการบริหารจัดการด้านทรัพยากรธรรมชาติและสิ่งแวดล้อม</p> <p><u>เป้าหมายเงินนโยบาย : 5.8(1)</u> ถ่ายทอดผลงานวิจัยและองค์ความรู้ด้านสัตว์ป่าและธรรมชาติแบบบูรณาการทรัพยากรธรรมชาติและสิ่งแวดล้อม</p>	<p>เป้าหมายการให้บริการกระทรวง : ชุมชนเป้าหมายใช้องค์ความรู้ไปบริหารจัดการทรัพยากรธรรมชาติและสิ่งแวดล้อมในท้องถิ่น</p> <p>เป้าหมายการให้บริการหน่วยงาน : ภาครัฐ หน่วยงานที่เกี่ยวข้อง และองค์กรปกครองส่วนท้องถิ่นได้รับประโยชน์จากการอนุรักษ์ และจัดการทรัพยากรธรณี</p>	<p>- ส่งเสริมการมีส่วนร่วมในการบริหารจัดการทรัพยากรธรรมชาติและสิ่งแวดล้อมและพัฒนาคณะความรู้ ศักยภาพคนในทุกภาคส่วนพร้อมปรับปรุง พัฒนาและบังคับใช้กฎหมาย รวมทั้งระบบความร่วมมือกับต่างประเทศให้เหมาะสมและทันสมัย</p>

แผนปฏิบัติการ 4 ปี พ.ศ. 2555-2558  
กระทรวง : กระทรวงทรัพยากรธรรมชาติและสิ่งแวดล้อม  
กรมทรัพยากรธรณี

หน่วย : ล้านบาท (ทศนิยม 4 ตำแหน่ง)

รหัสอ้างอิง	เป้าหมายเชิงนโยบาย กลยุทธ์ - วิธีการ	เป้าหมายการให้บริการกระทรวง/ เป้าหมายการให้บริการหน่วยงาน ผลลัพธ์/โครงการ	ค่าเป้าหมายของตัวชี้วัด					ปีงบประมาณ 2554			ปีงบประมาณ 2555			ปีงบประมาณ 2556			ปีงบประมาณ 2557			ปีงบประมาณ 2558			ปีงบประมาณ 2555-2558			หน่วยงาน รับผิดชอบ		
			หน่วยนับ	54	55	56	57	58	งปม.	นอก งปม.	รวม	งปม.	นอก งปม.	รวม	งปม.	นอก งปม.	รวม	งปม.	นอก งปม.	รวม	งปม.	นอก งปม.	รวม	งปม.	นอก งปม.		รวม	
	รวมทั้งสิ้น							495.9777	-	495.9777	807.0018	-	807.0018	1063.6770	-	1,063.6770	877.7950	-	877.7950	746.3300	-	746.3300	3494.8038	-	3,494.8038	พร.		
	เป้าหมายเชิงนโยบาย : 5.7 (3) ภาครัฐ ภาคเอกชน และประชาชนรับรู้ ข้อมูลคุณิยมวิทยา และตระหนักถึงผลกระทบ จากภัยธรรมชาติและความพร้อมรับมือกับภัย ธรรมชาติในภาวะวิกฤตอย่างเหตุการณ์							50.0500	-	50.0500	122.0000	-	122.0000	110.3320	-	110.3320	62.2750	-	62.2750	63.2750	-	63.2750	357.8820	-	357.8820			
	กลยุทธ์-วิธีการ : - 1. จัดทำฐานข้อมูลด้านภัยพิบัติจากธรรมชาติ 2. พัฒนาระบบการพยากรณ์ความเสี่ยงและเตือน ภัยพิบัติล่วงหน้าในระดับพื้นที่ที่เชื่อมโยงหลายมิติให้ สามารถรองรับกับสภาพอากาศและโอกาสเกิดภัย พิบัติทางธรรมชาติที่รุนแรง 3. พัฒนาขีดความสามารถในการพยากรณ์อากาศ และการเตือนภัย การบูรณาการฐานข้อมูลด้าน คุณนิยมวิทยา 4. พัฒนามาตรการและระบบบริหารจัดการ พิบัติภัยอย่างมีประสิทธิภาพ ปรับปรุงกลไกการเฝ้าระวังและเตือนภัยให้มี ประสิทธิภาพได้มาตรฐาน 6. สร้างเครือข่ายในการติดตาม และเฝ้าระวังภัย พิบัติโดยความร่วมมือจากภาคประชาชนและ เครือข่ายองค์กรที่เกี่ยวข้อง 7. เสริมสร้างความเข้มแข็งให้แก่เครือข่ายในการ ป้องกันและบรรเทาสาธารณภัย	เป้าหมายการให้บริการกระทรวง : ประชาชนในพื้นที่เสี่ยงภัยมีความปลอดภัย ลดความ สูญเสียชีวิตและทรัพย์สินของประชาชนในพื้นที่เสี่ยงภัย  <<ตัวชี้วัดเชิงคุณภาพ : ประชาชนในพื้นที่เสี่ยงภัยมี ความรู้ ความเข้าใจ ข้อมูล องค์ความรู้ด้านธรณีพิบัติภัย ไม่น้อยกว่า>>  เป้าหมายการให้บริการหน่วยงาน : ประชาชนในพื้นที่เสี่ยงภัยมีความปลอดภัยในชีวิตและ ทรัพย์สิน จากการลดผลกระทบ และลดปัจจัยเสี่ยงด้าน ธรณีวิทยาสิ่งแวดล้อมและธรณีพิบัติภัย  <<ตัวชี้วัดเชิงปริมาณ : หน่วยงานที่เกี่ยวข้องได้รับ ข้อเสนอแนะ/แนวทาง แจ้งพื้นที่ในการลดปัจจัยเสี่ยง ด้านธรณีวิทยาสิ่งแวดล้อมและธรณีพิบัติภัย>>  <<ตัวชี้วัดเชิงปริมาณ : จำนวนพื้นที่ที่มีแผนการลด ผลกระทบจากธรณีพิบัติภัยได้การมีส่วนร่วม>>  <<ตัวชี้วัดเชิงคุณภาพ : ประชาชนในพื้นที่เสี่ยงภัยมี ความรู้ ความเข้าใจ ข้อมูล องค์ความรู้ด้านธรณีพิบัติภัย ไม่น้อยกว่า>>  ผลลัพธ์ : การบริหารจัดการธรณีวิทยาสิ่งแวดล้อม และธรณีพิบัติภัย	ร้อยละ	70	80	80	80	ร้อยละ	70	80	80	80	พื้นที่	-	3	3	3	3	ร้อยละ	70	80	80	80	ร้อยละ	70	80	80	80
								50.0500	-	50.0500	122.0000	0.0000	122.0000	110.3320	-	110.3320	62.2750	-	62.2750	63.2750	-	63.2750	357.8820	-	357.8820			
								50.0500	-	50.0500	122.0000	-	122.0000	110.3320	-	110.3320	62.2750	-	62.2750	63.2750	-	63.2750	357.8820	-	357.8820			



รหัสอ้างอิง	เป้าหมายเชิงนโยบาย กลยุทธ์ - วิธีการ	เป้าหมายการให้บริการกระทรวง/ เป้าหมายการให้บริการหน่วยงาน ผลผลิต/โครงการ	ค่าเป้าหมายของตัวชี้วัด					ปีงบประมาณ 2554			ปีงบประมาณ 2555			ปีงบประมาณ 2556			ปีงบประมาณ 2557			ปีงบประมาณ 2558			ปีงบประมาณ 2555-2558			หน่วยงาน รับผิดชอบ	
			หน่วยนับ	54	55	56	57	58	งปม.	นอก งปม.	รวม	งปม.	นอก งปม.	รวม	งปม.	นอก งปม.	รวม	งปม.	นอก งปม.	รวม	งปม.	นอก งปม.	รวม	งปม.	นอก งปม.		รวม
	เป้าหมายเชิงนโยบาย : 5.8 (1) ถ่ายทอดผลงานวิจัยและองค์ความรู้ด้าน สัตว์ป่าและธรรมชาติแบบบูรณาการ ทรัพยากรธรรมชาติและสิ่งแวดล้อม กลยุทธ์-วิธีการ : ส่งเสริมการมีส่วนร่วมในการบริหารจัดการ ทรัพยากรธรรมชาติและสิ่งแวดล้อมและ พัฒนาองค์ความรู้ศักยภาพคนในทุกภาคส่วน พร้อม ปรับปรุง พัฒนาและบังคับใช้ กฎหมาย รวมทั้งระดมความร่วมมือกับต่างประเทศ ให้เหมาะสมและทันสมัย	เป้าหมายการให้บริการกระทรวง : ชุมชนเป้าหมายใช้องค์ความรู้ไปบริหารจัดการ ทรัพยากรธรรมชาติและสิ่งแวดล้อมในท้องถิ่น <<ตัวชี้วัดเชิงปริมาณ : จำนวนข้อเสนอเพื่อการ บริหารจัดการทรัพยากรธรรมในพื้นที่เป้าหมาย ได้รับการผลักดันให้เป็นนโยบายเชิงพื้นที่>> <<ตัวชี้วัดเชิงปริมาณ : จำนวนชุมชนเป้าหมายที่นำ องค์ความรู้ / มาตรการด้านธรรมิวิทยาไปบริหาร จัดการในท้องถิ่น>> เป้าหมายการให้บริการหน่วยงาน : ภาครัฐ หน่วยงานที่เกี่ยวข้อง และองค์กรปกครองส่วน ท้องถิ่นได้รับประโยชน์จากการอนุรักษ์ และจัดการ ทรัพยากรธรรม <<ตัวชี้วัดเชิงปริมาณ : จำนวนข้อเสนอเพื่อการ บริหารจัดการทรัพยากรธรรมในพื้นที่เป้าหมาย ได้รับการผลักดันให้เป็นนโยบายเชิงพื้นที่>> <<ตัวชี้วัดเชิงปริมาณ : จำนวนชุมชนเป้าหมายที่นำ องค์ความรู้ / มาตรการด้านธรรมิวิทยาไปบริหาร จัดการในท้องถิ่น>> <<ตัวชี้วัดเชิงปริมาณ : จำนวนพื้นที่เป้าหมายที่ ได้รับการบริหารจัดการด้านทรัพยากรธรรมตาม กฎหมาย>> ผลผลิต : การบริหารจัดการทรัพยากรธรรม						445.9277	-	445.9277	685.0018	-	685.0018	953.3450	-	953.3450	815.5200	-	815.5200	683.0550	-	683.0550	3136.9218	-	3136.9218		
							445.9277	-	445.9277	685.0018	-	685.0018	953.3450	-	953.3450	815.5200	-	815.5200	683.0550	-	683.0550	3136.9218	-	3136.9218			
			เรื่อง	-	14	15	16	17																			
			แห่ง	-	19	19	19	24																			
									445.9277	-	445.9277	685.0018	-	685.0018	953.3450	-	953.3450	815.5200	-	815.5200	683.0550	-	683.0550	3136.9218	-	3,136.9218	
			เรื่อง	-	14	15	16	17																			
			แห่ง	-	19	19	19	24																			
			แห่ง	1	1	1	1	1																			
									445.9277	-	445.9277	685.0018	-	685.0018	953.3450	-	953.3450	815.5200	-	815.5200	683.0550	-	683.0550	3136.9218	-	3,136.9218	

แผนปฏิบัติการ 4 ปี พ.ศ. 2555-2558 กระทรวง : กระทรวงทรัพยากรธรรมชาติและสิ่งแวดล้อม กรมทรัพยากรธรณี

นโยบายที่ : 5 ที่ดิน ทรัพยากรธรรมชาติและสิ่งแวดล้อม

ประเด็นนโยบายที่ : 5.7 สร้างภูมิคุ้มกันและเตรียมความพร้อมในการรองรับและปรับตัวต่อผลกระทบจากการเปลี่ยนแปลงของสภาพภูมิอากาศและพิบัติภัยธรรมชาติ

ประเด็นนโยบายที่ : 5.8 พัฒนาค่าความรู้ในการบริหารจัดการด้านทรัพยากรธรรมชาติและสิ่งแวดล้อม

หน่วย : ล้านบาท (ทศนิยม 4 ตำแหน่ง)

รายการ	เป้าหมายการให้บริการกระทรวง/ เป้าหมายการให้บริการหน่วยงาน ผลิต/โครงการ	ตัวชี้วัด	ค่าเป้าหมายของตัวชี้วัด					ปีงบประมาณ 2554			ปีงบประมาณ 2555			ปีงบประมาณ 2556			ปีงบประมาณ 2557			ปีงบประมาณ 2558			ปีงบประมาณ 2555-2558			หน่วยงาน รับผิดชอบ	
			หน่วยนับ	54	55	56	57	58	งปม.	นอก งปม.	รวม	งปม.	นอก งปม.	รวม	งปม.	นอก งปม.	รวม	งปม.	นอก งปม.	รวม	งปม.	นอก งปม.	รวม	งปม.	นอก งปม.		รวม
รวมทั้งสิ้น									495.9777	-	495.9777	807.0018	-	807.0018	1,063.6770	-	1,063.6770	877.7950	-	877.7950	746.3300	-	746.3300	3,494.8038	-	3,494.8038	ทส.
เป้าหมายเงินนโยบาย : 5.7 (3) ภาครัฐ ภาคเอกชน และประชาชนรับรู้ข้อมูล ลดภัยพิบัติ และตระหนักถึง ผลกระทบจากภัยธรรมชาติและ มีความพร้อมรับมือกับภัย ธรรมชาติในภาวะวิกฤตอย่างทัน เหตุการณ์									50.0500	-	50.0500	122.0000	-	122.0000	110.3320	-	110.3320	62.2750	-	62.2750	63.2750	-	63.2750	357.8820	-	357.8820	-
<b>ภารกิจยุทธศาสตร์</b>									50.0500	-	50.0500	122.0000	-	122.0000	110.3320	-	110.3320	62.2750	-	62.2750	63.2750	-	63.2750	357.8820	-	357.8820	
เป้าหมายการให้บริการกระทรวง : ประชาชนในพื้นที่เสี่ยงภัยมีความ ปลอดภัย ลดความสูญเสียชีวิตและ ทรัพย์สินของประชาชนในพื้นที่เสี่ยงภัย		<<ตัวชี้วัดเชิงคุณภาพ : ประชาชน ในพื้นที่เสี่ยงภัยมีความรู้ ความเข้าใจ ข้อมูล องค์ความรู้ด้านธรณีพิบัติภัยไม่ น้อยกว่า>>	ร้อยละ	70	80	80	80	80																			
เป้าหมายการให้บริการหน่วยงาน : ประชาชนในพื้นที่เสี่ยงภัยมีความ ปลอดภัยในชีวิตและทรัพย์สิน จากการ ลดผลกระทบ และลดปัจจัยเสี่ยงด้าน ธรณีวิทยาสิ่งแวดล้อมและธรณีพิบัติภัย		<<ตัวชี้วัดเชิงปริมาณ : หน่วยงานที่ เกี่ยวข้องได้รับข้อเสนอแนะ/แนวทาง เชิงพื้นที่ในการลดปัจจัยเสี่ยงด้าน ธรณีวิทยาสิ่งแวดล้อมและธรณีพิบัติ ภัย>>	เรื่อง	3	3	3	3	3																			
		<<ตัวชี้วัดเชิงปริมาณ : จำนวน พื้นที่ที่มีแผนการลดผลกระทบจาก ธรณีพิบัติภัยภายใต้การมีส่วนร่วม>>	พื้นที่	-	3	3	3	3																			
		<<ตัวชี้วัดเชิงคุณภาพ : ประชาชน ในพื้นที่เสี่ยงภัยมีความรู้ ความเข้าใจ ข้อมูล องค์ความรู้ด้านธรณีพิบัติภัยไม่ น้อยกว่า>>	ร้อยละ	70	80	80	80	80																			



รายการ	เป้าหมายการให้บริการกระทรวง/ เป้าหมายการให้บริการหน่วยงาน ผลิต/โครงการ	ตัวชี้วัด	ค่าเป้าหมายของตัวชี้วัด					ปีงบประมาณ 2554			ปีงบประมาณ 2555			ปีงบประมาณ 2556			ปีงบประมาณ 2557			ปีงบประมาณ 2558			ปีงบประมาณ 2555-2558			หน่วยงาน รับผิดชอบ	
			หน่วยนับ	54	55	56	57	58	งปม.	นอก งปม.	รวม	งปม.	นอก งปม.	รวม	งปม.	นอก งปม.	รวม	งปม.	นอก งปม.	รวม	งปม.	นอก งปม.	รวม	งปม.	นอก งปม.		รวม
		<<ตัวชี้วัดเชิงปริมาณ : จำนวน ชุมชนเป้าหมายที่นำองค์ความรู้ / มาตรการด้านธรมีวิทยาไปบริหาร จัดการในท้องถิ่น>>	แห่ง	-	19	19	19	24																			
		<<ตัวชี้วัดเชิงปริมาณ : จำนวนพื้นที่ เป้าหมายที่ได้รับการบริหารจัดการ ด้านทรัพยากรธรมีตามกฎหมาย>>	แห่ง	1	1	1	1	1																			
	<b>ผลผลิต : การบริหารจัดการ ทรัพยากรธรมี</b>								445.9277	-	445.9277	685.0018	-	685.0018	953.3450	-	953.3450	815.5200	-	815.5200	683.0550	-	683.0550	3,136.9218	-	3,136.9218	
	<b>กิจกรรมหลัก : </b> สำรวจและประเมิน สถานภาพทรัพยากรธรมี								45.7760	-	45.7760	121.7750	-	121.7750	77.8000	-	77.8000	63.3000	-	63.3000	63.3000	-	63.3000	326.1750	-	326.1750	
	<b>กิจกรรมหลัก : </b> จัดทำนโยบาย แผน มาตรการ และแนวทางการบริหาร จัดการทรัพยากรธรมี								13.0742	-	13.0742	19.0000	-	19.0000	19.0000	-	19.0000	22.0000	-	22.0000	25.0000	-	25.0000	85.0000	-	85.0000	
	<b>กิจกรรมหลัก : </b> จัดการด้านขากศึกษาค่า บรรพ์ ธรมีวิทยา และธรมีชาติวิทยา								95.2180	-	95.2180	172.2000	-	172.2000	484.9470	-	484.9470	341.9470	-	341.9470	195.9470	-	195.9470	1,195.0410	-	1,195.0410	
	<b>กิจกรรมหลัก : </b> ศึกษา วิจัย พัฒนาองค์ ความรู้ และบริการข้อมูล ความรู้ ด้าน ทรัพยากรธรมีและธรมีวิทยา								291.8595	-	291.8595	372.0268	-	372.0268	371.5980	-	371.5980	388.2730	-	388.2730	398.8080	-	398.8080	1,530.7058	-	1,530.7058	

กพร. 03 (ระดับหน่วยงาน)

กระทรวง : กระทรวงทรัพยากรธรรมชาติและสิ่งแวดล้อม

กรมทรัพยากรธรณี

หน่วย : สำนักงาน(ศดียม 4 ตำแหน่ง)

รายการ	ค่าเป้าหมายของตัวชี้วัด					ปีงบประมาณ 2554			ปีงบประมาณ 2555			ปีงบประมาณ 2556			ปีงบประมาณ 2557			ปีงบประมาณ 2558			ปีงบประมาณ 2555-2558			หน่วยงาน รับผิดชอบ	
	หน่วยนับ	54	55	56	57	58	งปม.	นอก งปม.	รวม	งปม.	นอก งปม.	รวม	งปม.	นอก งปม.	รวม	งปม.	นอก งปม.	รวม	งปม.	นอก งปม.	รวม	งปม.	นอก งปม.		รวม
<b>รวมทั้งสิ้น</b>							495.9777	-	495.9777	807.0018	-	807.0018	1,063.6770	-	1,063.6770	877.7950	-	877.7950	746.3300	-	746.3300	3,494.8038	-	3,494.8038	
<b>นโยบายที่ 5 : ฟื้น ทรัพยากรธรรมชาติและสิ่งแวดล้อม</b>							495.9777	-	495.9777	807.0018	-	807.0018	1,063.6770	-	1,063.6770	877.7950	-	877.7950	746.3300	-	746.3300	3,494.8038	-	3,494.8038	กรมทรัพยากร ธรณี
<b>ประเด็นนโยบายที่ 5.7 : สร้างภูมิคุ้มกันและเตรียมความพร้อมในการ     รองรับและปรับตัวต่อผลกระทบจากการเปลี่ยนแปลงของสภาพ     ภูมิอากาศและภัยพิบัติภัยธรรมชาติ</b>							50.0500	-	50.0500	122.0000	-	122.0000	110.3320	-	110.3320	62.2750	-	62.2750	63.2750	-	63.2750	357.8820	-	357.8820	
<b>ภารกิจยุทธศาสตร์</b>							50.0500	-	50.0500	122.0000	-	122.0000	110.3320	-	110.3320	62.2750	-	62.2750	63.2750	-	63.2750	357.8820	-	357.8820	
<b>เป้าหมายการให้บริการกระทรวง : ประชาชนในพื้นที่เสี่ยงภัยมีความ         ปลอดภัย ลดความสูญเสียชีวิตและทรัพย์สินของประชาชนในพื้นที่เสี่ยงภัย</b>							50.0500	-	50.0500	122.0000	-	122.0000	110.3320	-	110.3320	62.2750	-	62.2750	63.2750	-	63.2750	357.8820	-	357.8820	
<<ตัวชี้วัดเชิงคุณภาพ : ประชาชนในพื้นที่เสี่ยงภัยมีความรู้ ความเข้าใจ ข้อมูลและความรู้ด้านธรณีพิบัติภัยไม่น้อยกว่า>>	ร้อยละ	70	80	80	80	80																			
<b>เป้าหมายการให้บริการหน่วยงาน : ประชาชนในพื้นที่เสี่ยงภัยมีความ         ปลอดภัยในชีวิตและทรัพย์สิน จากการลดผลกระทบ และลดปัจจัยเสี่ยง         ด้านธรณีวิทยาสิ่งแวดล้อมและธรณีพิบัติภัย</b>							50.0500	-	50.0500	122.0000	-	122.0000	110.3320	-	110.3320	62.2750	-	62.2750	63.2750	-	63.2750	357.8820	-	357.8820	
<<ตัวชี้วัดเชิงปริมาณ : หน่วยงานที่เกี่ยวข้องได้รับข้อเสนอแนะ/แนวทาง เชิงพื้นที่ในการลดปัจจัยเสี่ยงด้านธรณีวิทยาสิ่งแวดล้อมและธรณีพิบัติ ภัย>>	เรื่อง	3	3	3	3	3																			
<<ตัวชี้วัดเชิงปริมาณ : จำนวนพื้นที่ที่มีแผนการลดผลกระทบจาก ธรณีพิบัติภัยภายใต้การมีส่วนร่วม>>	พื้นที่	-	3	3	3	3																			
<<ตัวชี้วัดเชิงคุณภาพ : ประชาชนในพื้นที่เสี่ยงภัยมีความรู้ ความเข้าใจ ข้อมูลและความรู้ด้านธรณีพิบัติภัยไม่น้อยกว่า>>	ร้อยละ	70	80	80	80	80																			
<<ตัวชี้วัดเชิงคุณภาพ : ประชาชนในพื้นที่เป้าหมายมีความรู้ ความเข้าใจ องค์ความรู้/ มาตรการด้านธรณีวิทยา เพื่อการบริหารจัดการในท้องถิ่น ไม่น้อยกว่า>>	ร้อยละ	-	80	80	80	80																			
<b>ผลผลิต : การบริหารจัดการธรณีวิทยาสิ่งแวดล้อม และธรณีพิบัติภัย</b>							50.0500	-	50.0500	122.0000	-	122.0000	110.3320	-	110.3320	62.2750	-	62.2750	63.2750	-	63.2750	357.8820	-	357.8820	
<<ตัวชี้วัดเชิงปริมาณ : จำนวนแผน / แนวทางในการลดผลกระทบและ ปัจจัยเสี่ยงจากธรณีวิทยาสิ่งแวดล้อมและธรณีพิบัติภัย>>	เรื่อง	5	8	8	8	8																			
<<ตัวชี้วัดเชิงปริมาณ : จำนวนพื้นที่เสี่ยงธรณีพิบัติภัยที่ได้รับการ ประเมินตามเกณฑ์มาตรฐานทางธรณีวิทยาสิ่งแวดล้อม>>	แห่ง	5	506	806	306	306																			
<<ตัวชี้วัดเชิงปริมาณ : จำนวนอาสาสมัครเครือข่ายเฝ้าระวังแจ้งเตือน ธรณีพิบัติภัยที่เพิ่มขึ้น ไม่น้อยกว่า>>	คน	-	1500	1500	1500	1500																			
<<ตัวชี้วัดเชิงคุณภาพ : แผน / แนวทางในการลดผลกระทบและปัจจัย เสี่ยงจากธรณีวิทยาสิ่งแวดล้อมและธรณีพิบัติภัย มีคุณภาพตามหลัก วิชาการ ไม่น้อยกว่า>>	ร้อยละ	70	70	70	70	70																			
<b>กิจกรรมหลัก :</b>							50.0500	-	50.0500	122.0000	-	122.0000	110.3320	-	110.3320	62.2750	-	62.2750	63.2750	-	63.2750	357.8820	-	357.8820	
<b>กิจกรรมหลักที่ 1 : บริหารจัดการด้านธรณีวิทยาสิ่งแวดล้อม</b>							7.5000	-	7.5000	46.7000	-	46.7000	28.9830	-	28.9830	28.8630	-	28.8630	28.8630	-	28.8630	133.4090	-	133.4090	
<<ตัวชี้วัดเชิงปริมาณ : จำนวนแผน / แนวทางในการลดผลกระทบ และปัจจัยเสี่ยงจากธรณีวิทยาสิ่งแวดล้อมและธรณีพิบัติภัย>>	เรื่อง	2	4	4	4	4																			
<<ตัวชี้วัดเชิงปริมาณ : จำนวนพื้นที่เสี่ยงธรณีพิบัติภัยที่ได้รับการ ประเมินตามเกณฑ์มาตรฐานทางธรณีวิทยาสิ่งแวดล้อม>>	แห่ง	4	4	4	4	4																			

รายการ	ค่าเป้าหมายของตัวชี้วัด					ปีงบประมาณ 2554			ปีงบประมาณ 2555			ปีงบประมาณ 2556			ปีงบประมาณ 2557			ปีงบประมาณ 2558			ปีงบประมาณ 2555-2558			หน่วยงาน รับผิดชอบ	
	หน่วยนับ	54	55	56	57	58	งปม.	นอก งปม.	รวม	งปม.	นอก งปม.	รวม	งปม.	นอก งปม.	รวม	งปม.	นอก งปม.	รวม	งปม.	นอก งปม.	รวม	งปม.	นอก งปม.		รวม
<b>รวมทั้งสิ้น</b>							495.9777	-	495.9777	807.0018	-	807.0018	1,063.6770	-	1,063.6770	877.7950	-	877.7950	746.3300	-	746.3300	3,494.8038	-	3,494.8038	
<b>กิจกรรมหลักที่ 2 : ผลกระทบด้านธรรมาภิบาล</b>							42.5500	-	42.5500	75.3000	-	75.3000	81.3490	-	81.3490	33.4120	-	33.4120	34.4120	-	34.4120	224.4730	-	224.4730	
<<ตัวชี้วัดเชิงปริมาณ : จำนวนแผน / แนวทางในการลดผลกระทบและปัจจัยเชิงลบจากธรรมาภิบาลสิ่งแวดล้อมและธรรมาภิบาล>>	เรื่อง	3	4	4	4	4																			
<<ตัวชี้วัดเชิงปริมาณ : จำนวนพื้นที่ที่ส่งเสริมธรรมาภิบาลที่ได้รับการประเมินตามเกณฑ์มาตรฐานทางธรรมาภิบาลสิ่งแวดล้อม>>	แห่ง	1	502	802	302	302																			
<<ตัวชี้วัดเชิงปริมาณ : จำนวนอาสาสมัครเครือข่ายเฝ้าระวังสิ่งแวดล้อมธรรมาภิบาลที่เพิ่มขึ้น ไม่น้อยกว่า>>	คน	-	1,500	1,500	1,500	1,500																			
<<ตัวชี้วัดเชิงคุณภาพ : ประชาชนในพื้นที่เสี่ยงภัยมีความรู้ความเข้าใจข้อมูลองค์ความรู้ด้านธรรมาภิบาลไม่น้อยกว่า>>	ร้อยละ	70	80	80	80	80																			
<<ตัวชี้วัดเชิงคุณภาพ : ประชาชนในพื้นที่เป้าหมายมีความรู้ความเข้าใจ องค์ความรู้ / มาตรการด้านธรรมาภิบาลเพื่อการบริหารจัดการในท้องถิ่นไม่น้อยกว่า>>	ร้อยละ	-	80	80	80	80																			
<<ตัวชี้วัดเชิงคุณภาพ : แผน / แนวทางในการลดผลกระทบและปัจจัยเชิงลบจากธรรมาภิบาลสิ่งแวดล้อมและธรรมาภิบาล มีคุณภาพตามหลักวิชาการ ไม่น้อยกว่า>>	ร้อยละ	70	70	70	70	70																			
<b>ประเด็นนโยบายที่ 5.8 : พัฒนางองค์ความรู้ในการบริหารจัดการด้านทรัพยากรธรรมชาติและสิ่งแวดล้อม</b>							445.9277	-	445.9277	685.0018	-	685.0018	953.3450	-	953.3450	815.5200	-	815.5200	683.0550	-	683.0550	3,136.9218	-	3,136.9218	
<b>ภารกิจพื้นฐาน</b>							445.9277	-	445.9277	685.0018	-	685.0018	953.3450	-	953.3450	815.5200	-	815.5200	683.0550	-	683.0550	3,136.9218	-	3,136.9218	
<b>เป้าหมายการให้บริการกระทรวง :</b> ขุดค้นเป้าหมายองค์ความรู้ไปบริหารจัดการทรัพยากรธรรมชาติและสิ่งแวดล้อมในท้องถิ่น							445.9277	-	445.9277	685.0018	-	685.0018	953.3450	-	953.3450	815.5200	-	815.5200	683.0550	-	683.0550	3,136.9218	-	3,136.9218	
<<ตัวชี้วัดเชิงปริมาณ : จำนวนข้อเสนอเพื่อการบริหารจัดการทรัพยากรธรรมในพื้นที่เป้าหมายได้รับการผลักดันให้เป็นนโยบายเชิงพื้นที่ >>	เรื่อง	-	14	15	16	17																			
<<ตัวชี้วัดเชิงปริมาณ : จำนวนชุมชนเป้าหมายที่นำองค์ความรู้ / มาตรการด้านธรรมาภิบาลไปบริหารจัดการในท้องถิ่น>>	แห่ง	-	19	19	19	24																			
<b>เป้าหมายการให้บริการหน่วยงาน :</b> ภาครัฐ หน่วยงานที่เกี่ยวข้อง และองค์กรปกครองส่วนท้องถิ่นได้รับประโยชน์จากการอนุรักษ์ และจัดการทรัพยากรธรรม							445.9277	-	445.9277	685.0018	-	685.0018	953.3450	-	953.3450	815.5200	-	815.5200	683.0550	-	683.0550	3,136.9218	-	3,136.9218	
<<ตัวชี้วัดเชิงปริมาณ : จำนวนข้อเสนอเพื่อการบริหารจัดการทรัพยากรธรรมในพื้นที่เป้าหมายได้รับการผลักดันให้เป็นนโยบายเชิงพื้นที่ >>	เรื่อง	-	14	15	16	17																			
<<ตัวชี้วัดเชิงปริมาณ : จำนวนชุมชนเป้าหมายที่นำองค์ความรู้ / มาตรการด้านธรรมาภิบาลไปบริหารจัดการในท้องถิ่น>>	แห่ง	-	19	19	19	24																			
<<ตัวชี้วัดเชิงปริมาณ : จำนวนพื้นที่เป้าหมายที่ได้รับการบริหารจัดการด้านทรัพยากรธรรมตามกฎหมาย>>	แห่ง	1	1	1	1	1																			
<b>ผลผลิต :</b> การบริหารจัดการทรัพยากรธรรม							445.9277	-	445.9277	685.0018	-	685.0018	953.3450	-	953.3450	815.5200	-	815.5200	683.0550	-	683.0550	3,136.9218	-	3,136.9218	
<<ตัวชี้วัดเชิงปริมาณ : จำนวนพื้นที่เป้าหมายที่มีข้อเสนอเพื่อการบริหารจัดการทรัพยากรธรรม>>	แห่ง	7	19	20	20	20																			
<<ตัวชี้วัดเชิงปริมาณ : จำนวนพื้นที่ที่ได้รับการอนุรักษ์และจัดการแหล่งทรัพยากรธรรม โดยกรมมีส่วนร่วม>>	แห่ง	-	3	4	5	6																			
<<ตัวชี้วัดเชิงปริมาณ : จำนวนนโยบาย / แผน / มาตรการ / แนวทางการบริหารจัดการทรัพยากรธรรม>>	เรื่อง	3	3	3	3	3																			
<<ตัวชี้วัดเชิงปริมาณ : จำนวนพื้นที่จากศึกษาดูงานที่ได้รับการสำรวจศึกษาวิจัย และชี้แจงนโยบาย>>	แห่ง	-	1	1	1	1																			
<<ตัวชี้วัดเชิงปริมาณ : จำนวนแหล่งเรียนรู้ พิพิธภัณฑ์จากศึกษาดูงานที่ธรรมาภิบาลและธรรมาภิบาลศึกษา ได้รับการพัฒนา / จัดตั้ง>>	แห่ง	4	3	3	2	1																			

รายการ	ค่าเป้าหมายของตัวชี้วัด					ปีงบประมาณ 2554			ปีงบประมาณ 2555			ปีงบประมาณ 2556			ปีงบประมาณ 2557			ปีงบประมาณ 2558			ปีงบประมาณ 2555-2558			หน่วยงาน รับผิดชอบ	
	หน่วยนับ	54	55	56	57	58	งบป.	นอก งบป.	รวม	งบป.	นอก งบป.	รวม	งบป.	นอก งบป.	รวม	งบป.	นอก งบป.	รวม	งบป.	นอก งบป.	รวม	งบป.	นอก งบป.		รวม
<b>รวมทั้งสิ้น</b>							495.9777	-	495.9777	807.0018	-	807.0018	1,063.6770	-	1,063.6770	877.7950	-	877.7950	746.3300	-	746.3300	3,494.8038	-	3,494.8038	
<<ตัวชี้วัดเชิงปริมาณ : จำนวนตัวอย่างซากดึกดำบรรพ์ที่ได้รับการศึกษา ตรวจสอบ และวิเคราะห์>>	ตัวอย่าง	880	900	900	900	900																			
<<ตัวชี้วัดเชิงปริมาณ : จำนวนผู้ให้บริการด้านธรณีวิทยาและทรัพยากรธรณี>>	ราย	400000	500000	500000	500000	520000																			
<<ตัวชี้วัดเชิงปริมาณ : จำนวนบุคลากรที่สามารถนำระบบการเรียนรู้ออนไลน์ไปถ่ายทอดให้มีประสิทธิภาพ>>	คน	1700	1700	1700	1700	1700																			
<<ตัวชี้วัดเชิงปริมาณ : จำนวนพื้นที่ที่ชุมชนได้นำไปใช้ประโยชน์การแก้ไขปัญหาหรือป้องกันตามมาตรการด้านธรณีวิทยา>>	แห่ง	1	6	9	11	13																			
<<ตัวชี้วัดเชิงคุณภาพ : ผู้ให้บริการมีความพึงพอใจต่อการบริการไม่น้อยกว่า>>	ร้อยละ	90	90	90	90	90																			
<<ตัวชี้วัดเชิงคุณภาพ : วิเคราะห์ตัวอย่างแล้วเสร็จภายในเวลาที่กำหนดตามประกาศกรมทรัพยากรธรณีไม่น้อยกว่า>>	ร้อยละ	0	90	90	90	90																			
<b>กิจกรรมหลัก :</b>							445.9277	-	445.9277	685.0018	-	685.0018	953.3450	-	953.3450	815.5200	-	815.5200	683.0550	-	683.0550	3,136.9218	-	3,136.9218	
<b>กิจกรรมหลักที่ 1 : สำรวจและประเมินสถานภาพทรัพยากรธรณี</b>							45.7760	-	45.7760	121.7750	-	121.7750	77.8000	-	77.8000	63.3000	-	63.3000	63.3000	-	63.3000	326.1750	-	326.1750	
<<ตัวชี้วัดเชิงปริมาณ : จำนวนพื้นที่เป้าหมายที่มีข้อเสนอเพื่อการบริหารจัดการทรัพยากรธรณี>>	แห่ง	7	19	20	20	20																			
<b>กิจกรรมหลักที่ 2 : จัดทำนโยบาย แผน มาตรการ และแนวทางการบริหารจัดการทรัพยากรธรณี</b>							13.0742	-	13.0742	19.0000	-	19.0000	19.0000	-	19.0000	22.0000	-	22.0000	25.0000	-	25.0000	85.0000	-	85.0000	
<<ตัวชี้วัดเชิงปริมาณ : จำนวนพื้นที่ที่ได้รับการอนุรักษ์และจัดการแหล่งทรัพยากรธรณี โดยกรมมีส่วนร่วม>>	แห่ง	0	3	4	5	6																			
<<ตัวชี้วัดเชิงปริมาณ : จำนวนนโยบาย / แผน / มาตรการ / แนวทางการบริหารจัดการทรัพยากรธรณี>>	เรื่อง	3	3	3	3	3																			
<b>กิจกรรมหลักที่ 3 : จัดการด้านซากดึกดำบรรพ์ ธรณีวิทยา และธรณชาติวิทยา</b>							95.2180	-	95.2180	172.2000	-	172.2000	484.9470	-	484.9470	341.9470	-	341.9470	195.9470	-	195.9470	1,195.0410	-	1,195.0410	
<<ตัวชี้วัดเชิงปริมาณ : จำนวนพื้นที่ซากดึกดำบรรพ์ที่ได้รับการสำรวจ ศึกษา วิจัย และขึ้นทะเบียน>>	แหล่ง	0	1	1	1	1																			
<<ตัวชี้วัดเชิงปริมาณ : จำนวนแหล่งเรียนรู้ออนไลน์ที่ซากดึกดำบรรพ์ธรณีวิทยาและธรณชาติวิทยาได้รับการพัฒนา/จัดตั้ง>>	แห่ง	4	3	3	2	1																			
<<ตัวชี้วัดเชิงปริมาณ : จำนวนตัวอย่างซากดึกดำบรรพ์ที่ได้รับการศึกษา ตรวจสอบ และวิเคราะห์>>	ตัวอย่าง	880	900	900	900	900																			
<<ตัวชี้วัดเชิงปริมาณ : จำนวนผู้ให้บริการด้านธรณีวิทยาและทรัพยากรธรณี>>	ราย	400000	500000	500000	500000	520000																			
<<ตัวชี้วัดเชิงคุณภาพ : ผู้ให้บริการมีความพึงพอใจต่อการบริการไม่น้อยกว่า>>	ร้อยละ	90	90	90	90	90																			
<b>กิจกรรมหลักที่ 4 : ศึกษา วิจัย พัฒนาองค์ความรู้ และบริการข้อมูลความรู้ ด้านทรัพยากรธรณีและธรณีวิทยา</b>							291.8595	-	291.8595	372.0268	-	372.0268	371.5980	-	371.5980	388.2730	-	388.2730	398.8080	-	398.8080	1,530.7058	-	1,530.7058	
<<ตัวชี้วัดเชิงปริมาณ : จำนวนบุคลากรที่สามารถนำระบบการเรียนรู้ออนไลน์ไปถ่ายทอดให้มีประสิทธิภาพ>>	คน	1700	1700	1700	1700	1700																			
<<ตัวชี้วัดเชิงปริมาณ : จำนวนพื้นที่ที่ชุมชนได้นำไปใช้ประโยชน์การแก้ไขปัญหา หรือ ป้องกันตามมาตรการด้านธรณีวิทยา>>	แห่ง	1	6	9	11	13																			
<<ตัวชี้วัดเชิงคุณภาพ : วิเคราะห์ตัวอย่างแล้วเสร็จภายในเวลาที่กำหนดตามประกาศกรมทรัพยากรธรณีไม่น้อยกว่า>>	ร้อยละ	0	90	90	90	90																			